

## ZARZĄDZENIE Nr 21

### REGIONALNEGO DYREKTORA OCHRONY ŚRODOWISKA W WARSZAWIE

z dnia 23 sierpnia 2010 r.

#### w sprawie rezerwatu przyrody „Rezerwat im. Króla Jana Sobieskiego”.

Na podstawie art. 13 ust. 3 ustawy z dnia 16 kwietnia 2004r. o ochronie przyrody (Dz.U. z 2009r. Nr 151, poz. 1220, Nr 157, poz. 1241, Nr 215, poz. 1664, z 2010r. Nr 76, poz. 489 i Nr 119, poz. 804) zarządza się, co następuje:

§ 1.1. Rezerwat przyrody „Rezerwat im. Króla Jana Sobieskiego”, zwany dalej „rezerwatem”, stanowi obszar lasu o łącznej powierzchni 114,4071ha, położony na terenie miasta stołecznego Warszawa, dzielnicy Wawer, w województwie mazowieckim.

2. Wykaz działek ewidencyjnych wchodzących w skład rezerwatu określa załącznik nr 1 do zarządzenia.

3. Przebieg granicy rezerwatu określa mapa w skali 1:10 000 stanowiąca załącznik nr 2 do zarządzenia.

§ 2.1. W celu zabezpieczenia rezerwatu przed zagrożeniami zewnętrznymi wynikającymi z działalności człowieka wyznacza się otulinę rezerwatu.

2. Przebieg granicy otuliny rezerwatu określa mapa w skali 1: 10 000 stanowiąca załącznik nr 3 do zarządzenia.

§ 3. Celem ochrony rezerwatu jest zachowanie ze względów naukowych i dydaktycznych fragmentu naturalnego lasu liściastego, przedstawiającego typy drzewostanów dębowo -sosnowo - lipowych charakterystycznych niegdyś dla Mazowsza z udziałem obydwu rodzimych gatunków dębu.

§ 4. Dla rezerwatu ustala się:

1) rodzaj - Leśny (L);

2) typ i podtyp:

a) ze względu na dominujący przedmiot ochrony: typ - Fitocenotyczny (PFI), podtyp -zbiorowisk leśnych (zl),

b) ze względu na główny typ ekosystemu: typ - Leśny i borowy (EL), podtyp - lasów nizinnych (lni)

§ 5. Nadzór nad rezerwatem sprawuje Regionalny Konserwator Przyrody.

§ 6. Zarządzenie wchodzi w życie po upływie 14 dni od dnia ogłoszenia w Dzienniku Urzędowym Województwa Mazowieckiego<sup>1)</sup>.

<sup>1)</sup> Niniejsze zarządzenie było poprzedzone: - zarządzeniem Ministra Leśnictwa z dnia 16 października 1952r. w sprawie uznania za rezerwat przyrody (M.P. Nr 93, poz. 1449), - rozporządzeniem nr 274 Wojewody Mazowieckiego z dnia 12 grudnia 2001r. w sprawie ogłoszenia wykazu rezerwatów przyrody zlokalizowanych na terenie województwa mazowieckiego i utworzonych do dnia 31 grudnia 1998r. (Dz. Urz. Woj. Maz. Nr 269, poz. 6860); rezerwat przyrody „Rezerwat im. Króla Jana Sobieskiego” umieszczony został w wykazie pod pozycją 64. Akty prawne dotyczące utworzenia rezerwatu „Rezerwat im. Króla Jana Sobieskiego” tracą moc z dniem wejścia w życie niniejszego zarządzenia, na podstawie art. 157 ustawy z dnia 16 kwietnia 2004 r. o ochronie przyrody, z tym że na podstawie art. 153 tejże ustawy rezerваты przyrody utworzone przed dniem wejścia w życie ustawy stały się rezerwatami przyrody w rozumieniu niniejszej ustawy.

Regionalny Dyrektor Ochrony Środowiska w Warszawie:  
*Aleksandra Atłowska*

Załącznik nr 1  
do zarządzenia nr 21  
Regionalnego Dyrektora Ochrony Środowiska w Warszawie  
z dnia 23 sierpnia 2010r.

#### Wykaz działek ewidencyjnych stanowiących rezerwat

Podział administracyjny		Podział geodezyjny		Własność	Powierzchnia [ha]
Powiat	Dzielnica	Numer obrębu ewidencyjnego	Numer działki ewidencyjnej		




Miasto stołeczne Warszawa	Wawer	3-10-01	18	Właściciel nieustalony we władaniu Zarządu Dróg Miejskich	0,0432
			55	Właściciel nieustalony we władaniu miasta stołecznego Warszawa	0,3143
			61	Własność prywatna	0,3113
			169	Właściciel nieustalony we władaniu miasta stołecznego Warszawa	0,2666
			170		101,2144
			395		0,3083
			396		0,3190
			397		0,3099
			398		0,3036
			399		0,3138
			400		0,3198
			401		0,3081
			402		0,3095
			403		0,1168
			404		0,2076
			405		0,2011
			406		0,2060
			407		0,3041
			408		0,3037
			409	0,3006	
			410	0,3046	
			411	0,3075	
			412	0,3092	
413	0,3098				
414	0,3095				
415	0,3081				
416	0,3326				
Miasto stołeczne Warszawa	Wawer	3-10-01	417	Właściciel nieustalony we władaniu miasta stołecznego Warszawa	0,6099
			504		0,3040
			505		0,3334
			506		0,3252
			507		0,3087
			508		0,3066
			509		0,3085
			510		0,3165
			511		0,3049
			512		0,3087
			513		0,3015
			514		0,3126
			515		0,3238
			516		0,3239
			517		0,3230
			518		0,3709
543	0,5620				

### Przebieg granicy rezerwatu



1:10 000

#### Legenda





-  Granica rezerwatu
-  Granice działek ewidencyjnych
-  Granica obrębu ewidencyjnego

### Przebieg granicy otuliny rezerwatu



1:10 000

#### Legenda

-  Granica otuliny
-  Granica rezerwatu
-  Granice działek ewidencyjnych
-  Granica obrębu ewidencyjnego