

ANEKS Nr 1

do porozumienia z dnia 10 listopada 2006r. zawarty w dniu 13 grudnia 2007r. w Warszawie pomiędzy: 1. Wojewodą Mazowieckim Jackiem Kozłowskim, zwanym dalej „Wojewodą” a 2. Narodowym Funduszem Zdrowia reprezentowanym przez Dyrektora Mazowieckiego Oddziału Wojewódzkiego Narodowego Funduszu Zdrowia Andrzeja Jacynę, zwanym dalej „Dyrektorem OW NFZ” o następującej treści:

Działając na podstawie § 9 porozumienia z dnia 10 listopada 2006r. zawartego pomiędzy Wojewodą Mazowieckim a Narodowym Funduszem Zdrowia w Warszawie - reprezentowanym przez Dyrektora Mazowieckiego Oddziału Wojewódzkiego Narodowego Funduszu Zdrowia, strony zawierają aneks o następującej treści:

§ 1. § 1 otrzymuje nowe brzmienie: „Przedmiotem porozumienia jest powierzenie Dyrektorowi OW NFZ przez Wojewodę zadań w zakresie przeprowadzenia postępowania o zawarcie umów o których mowa w art. 49 ust. 1 ustawy z dnia 8 września 2006r. o Państwowym Ratownictwie Medycznym (Dz.U. Nr 191, poz. 1410) zwanej dalej „ustawą o Państwowym Ratownictwie Medycznym”, oraz zawieranie, rozliczanie i kontrolę wykonania tych umów w okresie planowania na rok 2008”.

§ 2. W § 2 wprowadza się następujące zmiany do ust. 2 i ust. 3: ust. 2 po wyrazach „o których mowa w art. 21”, dodaje się „ust. 1 ust. 3 otrzymuje nowe brzmienie:

„W roku 2008 zgodnie z art. 59 ustawy o Państwowym Ratownictwie Medycznym obowiązuje Plan Działania Systemu na lata 2008-2010 sporządzony na podstawie art. 21 ustawy o Państwowym Ratownictwie Medycznym zatwierdzony przez Wojewodę Mazowieckiego i Ministra Zdrowia”.

§ 3. W § 4 wprowadza się następujące zmiany do ust. 1 i ust. 2:

ust. 1 otrzymuje nowe brzmienie:

„W celu realizacji porozumienia Wojewoda Mazowiecki przekaże kwotę dotacji celowej w wysokości określonej corocznie w terminie określonym w art. 120 ust. 1 ustawy z dnia 27 sierpnia 2004r. o świadczeniach opieki zdrowotnej finansowanych ze środków publicznych do Mazowieckiego Oddziału Wojewódzkiego Narodowego Funduszu Zdrowia na konto nr 48 1130 1017 0019 9369 7220 0009”.

ust. 2 otrzymuje nowe brzmienie:

„Na finansowanie zadań objętych porozumieniem w 2008 roku przeznaczona jest kwota w wysokości 173.117.000,00zł zatwierdzona przez Ministra Zdrowia z rezerwy celowej budżetu państwa”.

§ 4. § 6 otrzymuje nowe brzmienie:

„Wojewódzki plan działania systemu, o którym mowa w art. 21 ustawy o Państwowym Ratownictwie Medycznym, ustalony dla Województwa Mazowieckiego na lata 2008-2010 stanowi załącznik do porozumienia”.

§ 5. W pozostałym zakresie postanowienia porozumienia pozostają bez zmian.

§ 6. Aneks wchodzi w życie z dniem podpisania i podlega ogłoszeniu w Dzienniku Urzędowym Województwa Mazowieckiego.

§ 7. Aneks zawarto w czterech jednobrzmiących egzemplarzach, po dwa dla każdej strony.

Wojewoda Mazowiecki:
Jacek Kozłowski
Dyrektor
Mazowieckiego Oddziału Wojewódzkiego
Narodowego Funduszu Zdrowia:
Andrzej Jacyna

Stwierdzam zgodność z oryginałem
09.02.2008r. T. Miętek
Data Czynny podpis
specjalista ds. adm. - og.
Stanowisko służbowe



Mazowieckie
C e n t r u m
Z d r o w i a
P u b l i c z n e g o

**Plan Działania Systemu
Państwowe Ratownictwo Medyczne
dla Województwa Mazowieckiego
na lata 2008 -2010**

Warszawa 2007

SPIS TREŚCI

| | |
|---|----|
| ROZDZIAŁ 1 - CHARAKTERYSTYKA OBSZARU | 4 |
| 1.1 POŁOŻENIE | 4 |
| 1.2 ŚRODOWISKO GEOGRAFICZNE | 4 |
| 1.3 STRUKTURA ZAŁUDNIENIA | 6 |
| 1.4 STRUKTURA ADMINISTRACYJNA | 9 |
| 1.5 GŁÓWNE REGIONY | 9 |
| 1.6 SIEĆ KOMUNIKACYJNA | 10 |
| 1.7 STRUKTURA ZATRUDNIENIA | 11 |
| ROZDZIAŁ 2 - CHARAKTERYSTYKA POTENCJALNYCH ZAGROZEŃ DLA ŻYCIA I ZDROWIA WYSTĘPUJĄCYCH NA OBSZARZE WOJEWÓDZTWA | 12 |
| 2.1 ZAGROŻENIE CHEMICZNO-EKOLOGICZNE | 12 |
| 2.2 ZAGROŻENIA KOMUNIKACYJNE | 15 |
| 2.3 ZAGROŻENIA POŻAROWE | 17 |
| 2.4 ZAGROŻENIA TECHNICZNE (KATASTROFY I AWARIE) | 19 |
| 2.5 ZAGROŻENIA POWODZIOWE | 22 |
| 2.6 INNE ZAGROŻENIA | 26 |
| 2.6.1 Zagrożenie epidemiologiczne | 26 |
| 2.6.2. Naruszenie porządku publicznego i akty terroru | 28 |
| 2.6.3. Skążenia promieniotwórcze | 29 |
| ROZDZIAŁ - 3 STATYSTYCZNA ANALIZA ZAGROZEŃ KTÓRE WYSTĄPIŁY NA OBSZARZE WOJEWÓDZTWA MAZOWIECKIEGO W 2006 ROKU | 29 |
| 3.1 INTERWENCJE ZESPOŁÓW RATOWNICTWA MEDYCZNEGO NA TERENIE WOJEWÓDZTWA MAZOWIECKIEGO – TABELA 8 | 29 |
| 3.2 INTERWENCJE ZESPOŁÓW RATOWNICTWA MEDYCZNEGO Z PODZIAŁEM NA ICH PRZYCZYNY I GRUPY WIEKOWE PACJENTÓW – TABELA 10 | 33 |
| 3.3 PRZYPADKI CHOROBY POWODUJĄCE ZAGROŻENIE DLA ŻYCIA NA OBSZARZE WOJEWÓDZTWA MAZOWIECKIEGO – TABELA 11 | 34 |
| 3.4 HOSPITALIZACJE PACJENTÓW W STANACH POWODUJĄCYCH ZAGROŻENIE DLA ŻYCIA, Z PODZIAŁEM NA ICH PRZYCZYNY I GRUPY WIEKOWE PACJENTÓW – TABELA 12 | 35 |
| 3.5 LICZBA ZACHOROWAŃ NA WYBRANE CHOROBY ZAKAŻNE W WOJ. MAZOWIECKIM – TABELA 13 | 37 |
| ROZDZIAŁ 4 - POSIADANE W 2006 ROKU ŚRODKI ZWIĄZANE Z RATOWNICTWEM MEDYCZNYM | 40 |
| 4.1 USYTUOWANIE I WYPOSAŻENIE CENTRÓW POWIADAMIANIA RATUNKOWEGO | 40 |
| 4.2 LICZBA, RODZAJ, LOKALIZACJA I WYPOSAŻENIE SZPITALI W WOJ. MAZOWIECKIM – TABELA 14 | 41 |
| 4.3 SZPITALNE ODDZIAŁY RATUNKOWE DZIAŁAJĄCE W SYSTEMIE RATOWNICTWA MEDYCZNEGO W 2006 ROKU – TABELA 15 | 47 |
| 4.3.1. Wykaz jednostek organizacyjnych szpitali wyspecjalizowanych w zakresie udzielania świadczeń zdrowotnych niezbędnych dla ratownictwa medycznego | 48 |
| 4.4 ROZMIESZCZENIE ZESPOŁÓW WYJAZDOWYCH RATOWNICTWA MEDYCZNEGO W WOJEWÓDZTWIE MAZOWIECKIM W 2007 ROKU WRAZ Z ICH REJONAMI OPERACYJNYMI – TABELA 16 | 49 |
| 4.5 ORGANIZACJA ŁĄCZNOŚCI ALARMOWEJ NA TERENIE WOJEWÓDZTWA | 61 |
| 4.6 LOTNICZE POGOTOWIE RATUNKOWE - WYPOSAŻENIE, REJONY OPERACYJNE, LĄDOWISKA PRZYSZPITALNE | 66 |
| 4.6.1 Wykaz lotniczych zespołów ratownictwa medycznego, stacjonujących w województwie mazowieckim i województwach ościennych – Tabela 19 | 67 |
| 4.7 JEDNOSTKI WSPÓŁPRACUJĄCE Z SYSTEMEM PRM | 68 |
| 4.7.1. Jednostki organizacyjne PSP współpracujące z systemem PRM | 67 |
| 4.7.2. Jednostki ochrony przeciwpożarowej włączone do krajowego systemu ratowniczo - gaśniczego | 71 |
| 4.7.3. Jednostki WOPR | 72 |
| 4.7.4. Inne jednostki współpracujące z systemem PRM | 73 |
| 4.8. ZABEZPIECZENIE ŚWIADCZEŃ LEKARSKICH PODSTAWOWEJ OPIEKI ZDROWOTNEJ W DNI Powszednie, w godzinach wieczornych i nocnych oraz w dni wolne od pracy, wynikające z pięciodniowego tygodnia pracy, niedziele i święta w powiatach woj. mazowieckiego - Tabela 26 | 81 |

| | |
|---|------------|
| ROZDZIAŁ 5 - KALKULACJA KOSZTÓW DZIAŁALNOŚCI ZESPOŁÓW RATOWNICTWA MEDYCZNEGO NA TERENIE WOJEWÓDZTWA MAZOWIECKIEGO..... | 82 |
| 5.1 KALKULACJA KOSZTÓW DZIAŁALNOŚCI ZESPOŁÓW RATOWNICTWA MEDYCZNEGO NA TERENIE WOJEWÓDZTWA MAZOWIECKIEGO - TABELA 27 | 82 |
| 5.2. KALKULACJA KOSZTÓW Z ROZBICIEM NA ZESPOŁY SPECJALISTYCZNE I PODSTAWOWE NA LATA 2007 I 2008 – TABELA 28..... | 83 |
| ROZDZIAŁ 6 - SPOSOBY KIEROWANIA ORAZ ZASADY WSPÓLDZIAŁANIA I KOORDYNOWANIA JEDNOSTEK SYSTEMU PRM..... | 84 |
| 6.1 SPOSÓB KOORDYNOWANIA DZIAŁAŃ JEDNOSTEK SYSTEMU | 84 |
| 6.2. SPOSÓB WSPÓŁPRACY Z ORGANAMI ADMINISTRACJI PUBLICZNEJ I JEDNOSTKAMI SYSTEMU Z INNYCH WOJEWÓDZTW, ZAPEWNIĄCY SPRAWNE I SKUTECZNE RATOWANIE ŻYCIA I ZDROWIA, BEZ WZGLĘDU NA PRZEBIEG GRANIC I WOJEWÓDZTW | 87 |
| 6.2.1. Szpitalne oddziały ratunkowe na terenie powiatów województw sąsiadujących z województwem mazowieckim - Tabela 29..... | 91 |
| 6.2.2. Zespoły ratownictwa medycznego na terenie powiatów województw sąsiadujących z województwem mazowieckim | 92 |
| 6.3. SPOSÓB WSPÓŁPRACY JEDNOSTEK SYSTEMU Z JEDNOSTKAMI WSPÓŁPRACUJĄCYMI Z SYSTEMEM | 95 |
| 6.4 PRZYDZIAŁ ZADAŃ DLA JEDNOSTEK P.R.M..... | 97 |
| 6.4.1. Zadania dla Szpitalnych Oddziałów Ratunkowych..... | 98 |
| 6.4.2. Zadania dla zespołów ratownictwa medycznego..... | 98 |
| 6.4.3 Zadania dla centrum powiadamiania ratunkowego..... | 99 |
| 6.4.4 System kodowania zgłoszeń w zależności od powodu interwencji..... | 99 |
| 6.5 PROCEDURY PODEJMOWANIA DZIAŁAŃ ZMIERZAJĄCYCH DO OGRANICZENIA CZYNNIKÓW WYWOŁUJĄCYCH ZAGROŻENIE ŻYCIA LUB ZDROWIA ORAZ OGRANICZENIA NASTĘPSTW TYCH STANÓW | 100 |
| ROZDZIAŁ 7 – PLANOWANE DO URUCHOMIENIA NOWE JEDNOSTKI SYSTEMU PAŃSTWOWE RATOWNICTWO MEDYCZNE..... | 101 |
| 7.1 NOWE LOKALIZACJE SZPITALNYCH ODDZIAŁÓW RATUNKOWYCH NA TERENIE WOJEWÓDZTWA MAZOWIECKIEGO WRAZ Z PRZYBLIŻONYM TERMINEM ICH URUCHOMIENIA – TABELA 31..... | 101 |
| 7.2 PLANOWANE NOWE LOKALIZACJE CENTRÓW POWIADAMIANIA RATUNKOWEGO | 102 |
| 7.3 PLANOWANE ZESPOŁY RATOWNICTWA MEDYCZNEGO - TABELA 32..... | 102 |

Rozdział 1 – Charakterystyka obszaru

1.1 Położenie

Województwo Mazowieckie jest największym regionem administracyjnym kraju. Powierzchnia województwa mazowieckiego wynosi 35 579 km² co stanowi 11,4 % terytorium Polski.

Województwo Mazowieckie od zachodu graniczy z województwami kujawsko-pomorskim i łódzkim, od północy z warmińsko-mazurskim, od wschodu z podlaskim i lubelskim, a od południa z województwem świętokrzyskim.

Położenie na Nizinie Mazowieckiej, której główną sieć wodną tworzy Wisła wraz z jej dopływami Pilicą, Bugiem i Narwią, sprzyja rozwojowi rolnictwa, 2,4 mln ha przypada na użytki rolne.

Tereny o najwyższym stopniu urbanizacji koncentrują się w Warszawie i gminach podwarszawskich. Do wysoko zurbanizowanych terenów należą miasta Płock i Radom.


1.2 Środowisko geograficzne

Nizina Mazowiecka jest jedną z największych pod względem powierzchni krain Polski. Stanowi ona fragment rozległego, równoleżnikowego pasa nizinnego zwanego Krainą Wielkich Dolin. Spośród wielu czynników wpływających na dzisiejszy obraz tego obszaru należy wymienić kilka o największym znaczeniu.

Nizina Mazowiecka stanowi pod względem ukształtowania powierzchni rozległą, ale płaską kotlinę, której centralną część zajmuje Kotlina Warszawska. Tektonicznie obszar ten leży w strefie niecki brzeżnej, zwanej w tej części niecką mazowiecką. Niecka mazowiecka utworzona w osadach mezozoicznych, wypełniona jest naprzemianległymi, przepuszczalnymi i nieprzepuszczalnymi osadami trzeciorzędowymi.

Główne rysy Niziny Mazowieckiej zostały wykształcone w wyniku działania lądolodu skandynawskiego podczas zlodowacenia środkowopolskiego. Zmienność zasięgu lądolodu w poszczególnych stadiach tego zlodowacenia, przyczyniła się do istotnego zróżnicowania krajobrazowego północnej i południowej części niziny.

Formy utworzone w wyniku działalności lodowców, zwłaszcza w południowej i wschodniej części Niziny Mazowieckiej, uległy znacznej denudacji w warunkach klimatu peryglacjalnego. Peryglacjalnymi formami rzeźby terenu są często spotykane doliny i niecki



denudacyjne, powodujące porozcinanie zwartych dotąd ciągów morenowych. Pod koniec zlodowacenia bałtyckiego i w chłodniejszych okresach holocenu wytworzone zostały kompleksy wydmy parabolicznych. Większe nagromadzenia tych form występuje w Kotlinie Warszawskiej, dolinie Radomki i Pilicy oraz na Równinie Kurpiowskiej, stanowiąc jeden z najbardziej charakterystycznych składników krajobrazu.

Gleby Niziny Mazowieckiej zalicza się w większości do mało urodzajnych. Na przeważającym obszarze występują bielice rozwinięte na piaskach, glinach oraz osadach zastoiskowych. Sieć rzeczna odznacza się układem promienistym, zbiegając się ku środkowi krainy. Jednak źródła wszystkich ważniejszych rzek tego regionu, do których trzeba zaliczyć: Wisłę, Narew, Bug, Pilicę, Wieprz czy Wkrę; znajdują się poza jego granicami. Nizina Mazowiecka charakteryzuje się dość znacznymi różnicami termicznymi, ale głównie w zimie. Latem średnie wartości temperatur są wyrównane i wahają się od 18 - 18,5°C. Opady są tu jednymi z najniższych w Polsce i wynoszą często poniżej 500 mm rocznie. Nieco większe ilości (500 - 600 mm) występują przy południowych i północnych krańcach krainy. Jeszcze kilkaset lat temu tereny Niziny Mazowieckiej zajęte były przez rozległe puszcze. Dzisiaj obszar ten odznacza się jednym z najmniejszych w kraju wskaźników lesistości. Pozostałościami dawnych lasów są nieliczne już kompleksy, z których największymi są puszcze: Kampinoska, Kurpiowska, Biała i Kozienicka. Lasy zostały na tym obszarze silnie przekształcone przez człowieka i są to monokultury sosnowe.

1.3 Struktura zaludnienia

Województwo mazowieckie zamieszkiwało w 2006 roku 5 164 612 osób to jest 13,5% ludności kraju. Największym miastem jest Warszawa - stolica kraju i województwa (1 700 536 osób). Pozostałe największe miasta regionu: to Radom (226 372 ludności), Płock (127 307 ludności), Siedlce (77 047 ludności), Ostrołęka (53 758 ludności) i Ciechanów (45 902 ludności). Ludność miejska stanowi 64,7% ogółu ludności przy średniej krajowej 61,7%. Województwo charakteryzuje się stosunkowo wysoką gęstością zaludnienia - 145 osoby/km². Największą gęstością zaludnienia charakteryzuje się Warszawa wraz z obszarami położonymi w strefie podstołecznej, najniższą zaś - tereny północno-wschodniej części regionu.

Tabela 1. Ludność województwa mazowieckiego na 1 km² według podregionów

| WYSZCZEGÓLNIENIE | LATA | | | | |
|------------------------|------|------|------|------|------|
| | 2002 | 2003 | 2004 | 2005 | 2006 |
| MAZOWIECKIE | 144 | 144 | 145 | 145 | 145 |
| Ciechanowsko – Płocki | 81 | 81 | 81 | 81 | 81 |
| Ostrołęcko – Siedlecki | 62 | 62 | 62 | 62 | 62 |
| Warszawski | 160 | 164 | 165 | 166 | 167 |
| Radomski | 104 | 104 | 104 | 104 | 103 |
| M.st. Warszawa | 3183 | 3279 | 3275 | 3279 | 3289 |

Źródło: dane GUS

Tabela 2. Ludność według płci, miejsca zamieszkania oraz powierzchnia i gęstość zaludnienia w woj. Mazowieckim wg stanu w dniu 30.VI.2006 r.

| Lp. | Wyszczególnienie | Ogółem | Mężczyźni | Kobiety | Miasta | | | Wieś | | | powierzchnia w km ² | ludność na 1 km ² |
|-----|------------------|---------|-----------|---------|---------|-----------|---------|---------|-----------|---------|--------------------------------|------------------------------|
| | | | | | razem | mężczyźni | kobiety | razem | mężczyźni | kobiety | | |
| | woj. Mazowieckie | 5164612 | 2474582 | 2690030 | 3343231 | 1566282 | 1776949 | 1821381 | 908300 | 913081 | 35574 | 145 |
| 1. | Białobrzegi | 33545 | 16873 | 16672 | 8209 | 4051 | 4158 | 25336 | 12822 | 12514 | 639 | 52 |
| 2. | Ciechanowski | 91050 | 44616 | 46434 | 48954 | 23291 | 25663 | 42096 | 21325 | 20771 | 1063 | 85 |
| 3. | Garwoliński | 106227 | 52623 | 53604 | 29192 | 14154 | 15038 | 77035 | 38469 | 38566 | 1284 | 82 |
| 4. | Gostyniński | 47034 | 22847 | 24187 | 19119 | 9058 | 10061 | 27915 | 13789 | 14126 | 615 | 76 |
| 5. | Grodziski | 78208 | 37302 | 40906 | 46539 | 21772 | 24767 | 31669 | 15530 | 16139 | 367 | 213 |
| 6. | Grojski | 96489 | 47606 | 48883 | 32311 | 15477 | 16834 | 64178 | 32129 | 32049 | 1383 | 69 |
| 7. | Kozienicki | 61614 | 30518 | 31096 | 18541 | 8964 | 9577 | 43073 | 21554 | 21519 | 912 | 67 |
| 8. | Legionowski | 96497 | 46578 | 49919 | 54419 | 25894 | 28525 | 42078 | 20684 | 21394 | 393 | 245 |
| 9. | Lipski | 36669 | 18304 | 18365 | 5826 | 2871 | 2955 | 30843 | 15433 | 15410 | 748 | 49 |
| 10. | Łosicki | 32769 | 16436 | 16333 | 7252 | 3542 | 3710 | 25517 | 12894 | 12623 | 772 | 42 |
| 11. | Makowski | 46474 | 23162 | 23312 | 12541 | 5977 | 6564 | 33933 | 17185 | 16748 | 1065 | 43 |
| 12. | Miński | 141048 | 69005 | 72043 | 62758 | 29852 | 32906 | 78290 | 39153 | 39137 | 1187 | 118 |
| 13. | Mławski | 73355 | 36077 | 37278 | 29702 | 14164 | 15538 | 43653 | 21913 | 21740 | 1171 | 62 |
| 14. | Nowodworski | 75736 | 36891 | 38845 | 38276 | 18447 | 19829 | 37460 | 18444 | 19016 | 688 | 110 |
| 15. | Ostrołęcki | 84344 | 42824 | 41520 | 3014 | 1492 | 1522 | 81330 | 41332 | 39998 | 2099 | 40 |
| 16. | Ostrowski | 75073 | 37138 | 37935 | 24419 | 11677 | 12742 | 50654 | 25461 | 25193 | 1225 | 61 |
| 17. | Otwocki | 116086 | 55655 | 60431 | 71996 | 33908 | 38088 | 44090 | 21747 | 22343 | 615 | 188 |
| 18. | Piaseczyński | 145276 | 69866 | 75410 | 69103 | 32714 | 36389 | 76173 | 37152 | 39021 | 507 | 286 |
| 19. | Płocki | 106455 | 52817 | 53638 | 9889 | 4739 | 5150 | 96566 | 48078 | 48488 | 1799 | 59 |
| 20. | Płoński | 87430 | 43037 | 44393 | 26985 | 12794 | 14191 | 60445 | 30243 | 30202 | 1384 | 63 |

Handwritten mark resembling a stylized 'M' or 'W'.

Handwritten mark resembling a stylized 'Z' or 'S'.

| Lp. | Wyszczególnienie | Ogółem | Mężczyźni | Kobiety | Miasta | | | Wieś | | | powierzchnia w km ² | ludność na 1km ² |
|------------------|---------------------|---------|-----------|---------|---------|-----------|---------|--------|-----------|---------|--------------------------------|-----------------------------|
| | | | | | razem | mężczyźni | kobiety | razem | mężczyźni | kobiety | | |
| 21. | Pruszkowski | 145870 | 69091 | 76779 | 90628 | 42445 | 48183 | 55242 | 26646 | 28596 | 246 | 592 |
| 22. | Przasnyski | 52948 | 26349 | 26599 | 19852 | 9560 | 10292 | 33096 | 16789 | 16307 | 1218 | 43 |
| 23. | Przysuski | 43822 | 21718 | 22104 | 6245 | 3024 | 3221 | 37577 | 18694 | 18883 | 801 | 54 |
| 24. | Pułtowski | 51033 | 25168 | 25865 | 19229 | 9121 | 10108 | 31804 | 16047 | 15757 | 829 | 61 |
| 25. | Radomski | 145232 | 72235 | 72997 | 28942 | 13892 | 15050 | 116290 | 58343 | 57947 | 1530 | 94 |
| 26. | Siedlecki | 80560 | 40546 | 40014 | 1840 | 901 | 939 | 78720 | 39645 | 39075 | 1603 | 50 |
| 27. | Sierpecki | 53811 | 26228 | 27583 | 18791 | 8904 | 9887 | 35020 | 17324 | 17696 | 853 | 63 |
| 28. | Sochaczewski | 83318 | 40507 | 42811 | 37925 | 18026 | 19899 | 45393 | 22481 | 22912 | 731 | 113 |
| 29. | Sokołowski | 56823 | 28074 | 28749 | 20554 | 9862 | 10692 | 36269 | 18212 | 18057 | 1131 | 50 |
| 30. | Szydłowiecki | 40083 | 19783 | 20300 | 12030 | 5914 | 6116 | 28053 | 13869 | 14184 | 469 | 85 |
| 31. | Warszawski zachodni | 100965 | 48797 | 52168 | 36240 | 17229 | 19011 | 64725 | 31568 | 33157 | 533 | 189 |
| 32. | Węgrowski | 67823 | 33716 | 34107 | 19058 | 9263 | 9795 | 48765 | 24453 | 24312 | 1219 | 55 |
| 33. | Wołomiński | 202444 | 97893 | 104551 | 134733 | 64117 | 70616 | 67711 | 33776 | 33935 | 955 | 211 |
| 34. | Wyszkowski | 71558 | 35348 | 36210 | 27010 | 13029 | 13981 | 44548 | 22319 | 22229 | 876 | 81 |
| 35. | Zwolenki | 37183 | 18516 | 18667 | 8176 | 3941 | 4235 | 29007 | 14575 | 14432 | 571 | 65 |
| 36. | Żuromiński | 40078 | 19766 | 20312 | 10521 | 5100 | 5421 | 29557 | 14666 | 14891 | 805 | 49 |
| 37. | Żyrardowski | 74662 | 35655 | 39007 | 47392 | 22099 | 25293 | 27270 | 13556 | 13714 | 533 | 140 |
| Powiaty grodzkie | | | | | | | | | | | | |
| 38. | Miasto Ostrołęka | 53758 | 25925 | 27833 | 53758 | 25925 | 27833 | - | - | - | 29 | 1853 |
| 39. | Miasto Płock | 127307 | 61016 | 66291 | 127307 | 61016 | 66291 | - | - | - | 88 | 1446 |
| 40. | Miasto Radom | 226372 | 108190 | 118182 | 226372 | 108190 | 118182 | - | - | - | 112 | 2021 |
| 41. | Miasto Siedlce | 77047 | 36499 | 40548 | 77047 | 36499 | 40548 | - | - | - | 32 | 2407 |
| 42. | M. st. Warszawa | 1700536 | 783387 | 917149 | 1700536 | 783387 | 917149 | - | - | - | 517 | 3289 |

Źródło: dane GUS

1.4 Struktura administracyjna

Województwo Mazowieckie administracyjnie podzielone jest na 314 gmin, pogrupowanych w 42 powiaty, z czego 37 są to powiaty, a 5 – miasta na prawach powiatu.

Stolicą kraju i regionu jest Warszawa.



Mapa 1. Podział administracyjny województwa mazowieckiego.

1.5 Główne regiony:

Region Warszawski - obszar 8 148 km², ok. 2,5 mln mieszkańców. Czołowy region pod względem potencjału naukowo-badawczego i szkolnictwa wyższego. Powiat warszawski to przemysł specjalistyczny, centra rządowe, naukowo-techniczne. Na jego terenie funkcjonują główne węzły transportowe: lotniczy, kolejowy i drogowy. Są tu usytuowane zakłady wielu kluczowych gałęzi przemysłowych.

Region Radomski – obszar 7 165 km², 733 tys. mieszkańców. Charakter regionu rolniczo-przemysłowy. Wielkim bogactwem regionu są sady o powierzchni 47 tys. ha. Zbiory sięgają 1358 tys. ton. Silnie rozwinięty przemysł metalowy, maszyn i urządzeń, zbrojeniowy, spożywczy.

Region Płocki – obszar 3 355 km², 335 tys. mieszkańców. Struktura gospodarcza, przemysłowo-rolnicza. Dominuje sektor rafineryjny i petrochemiczny. Przetwarza się tu 75 % importowanej przez Polskę ropy naftowej.

Region Ciechanowski - obszar 5 252 km², 345 tys. mieszkańców. Jest to region typowo rolniczy, jeden z najczystszych ekologicznie. Dominuje przemysł mleczarski i mięsny, owocowo-warzywny oraz zbożowo-młynarski.

Region Siedlecki - obszar 6 041 km², 424 tys. mieszkańców. Typowy region rolniczy. Należy do potentatów krajowych w produkcji mięsa, mleka, ziemniaków. Teren czysty ekologicznie.

Region Ostrołęcki - obszar 5 636 km², 315 tys. mieszkańców. Region rolniczy oraz rozwijającej się drobnej przedsiębiorczości. Dominuje przemysł drzewno-papierniczy, rolniczy, materiałów budowlanych. Teren czysty ekologicznie.

1.6 Sieć komunikacyjna

Województwo mazowieckie jest położone w środkowo-wschodniej części Polski, gdzie krzyżują się ważne trasy transportowe.

Warszawa jest największym węzłem komunikacyjnym, w którym zbiegają się drogi o znaczeniu międzynarodowym. Korytarz wschód-zachód (Berlin-Moskwa) tworzą: droga międzynarodowa E-30 (Berlin-Moskwa) oraz magistrala kolejowa o równoległym przebiegu, a także projektowana autostrada A-2. Jest to najważniejszy szlak komunikacyjny kraju. Drugim ważnym korytarzem transportowym jest szlak Gdańsk-Warszawa-Kraków-Wiedeń, na który składa się m.in. droga międzynarodowa E-77 i magistrale kolejowe. Trasa E-77 w przyszłości będzie posiadała standard ekspresowej. Droga ta jest częściowo dwupasmowa i charakteryzuje się dużą przepustowością.

Kilka innych ważnych dróg międzynarodowych rozpoczyna się w Warszawie. Są to m. in.:

- droga E-67 (Warszawa - Wrocław - Praga), na odcinku ok. 140km. droga dwupasmowa o dużej przepustowości,
- droga krajowa główna nr 61 (Warszawa - Wilno), projektowana w przyszłości jako via Baltica o charakterze drogi ekspresowej,

- droga krajowa główna nr 17 (Warszawa - Lublin - Lwów),
- droga krajowa główna nr 18 (Warszawa - Białystok - Grodno),
- droga krajowa główna nr 10 (Warszawa - Bydgoszcz - Szczecin).

Uzupełnieniem wymienionych arterii są szlaki transportowe: Poznań - Radom - Lublin, Warszawa - Płock - Bydgoszcz oraz Kutno - Ciechanów - Białystok. Województwo mazowieckie wyróżnia się również dobrymi połączeniami kolejowymi i posiada najlepszą w kraju komunikację ze wszystkimi najważniejszymi miastami Polski. W Warszawie zbiegają się główne linie kolejowe, co sprzyja sprawnej komunikacji pociągami typu Eurocity i Intercity oraz ekspresami. W relacjach międzynarodowych Warszawa posiada bezpośrednie połączenie z Berlinem, Moskwą, Wiedniem, Budapesztem i Pragą.

1.7 Struktura zatrudnienia

Województwo mazowieckie jest liderem gospodarczym. Skupia się tutaj 18 % wszystkich podmiotów gospodarczych zarejestrowanych w kraju.

Działa w nim około 595 195 podmiotów gospodarki narodowej w tym: w sektorze publicznym 14 021, sektorze prywatnym 581 174, w tym 437 690 to osoby fizyczne prowadzące działalność gospodarczą.

Tabela 3. Stan bezrobocia na terenie województwa mazowieckiego

| Lp. | Wyszczególnienie | M .st. Warszawa | Województwo Mazowieckie | Polska | Udział Woj. Mazowieckiego do Polski w % |
|-----|---------------------|-----------------|-------------------------|-----------|---|
| 1. | Liczba pracujących | 917 000 | 1 249 490 | 7 864 000 | 15,8 |
| 2. | Liczba bezrobotnych | 49 300 | 291 800 | 2 365 800 | 12,3 |
| 3. | Stopa bezrobocia | 4,6% | 12,0% | 15,1% | - |

Zródło: dane Wojewódzki Urząd Pracy w Warszawie / GUS (stan w końcu grudnia 2006 r.)

Rozdział 2 - Charakterystyka potencjalnych zagrożeń dla życia i zdrowia występujących na obszarze województwa¹

2.1 Zagrożenie chemiczno-ekologiczne

Zagrożenie dla ludności skażeniami toksycznymi środkami przemysłowymi (TSP) w znacznej skali stwarzają zakłady pracy zaliczone do zakładów o dużym (11) lub zwiększonym ryzyku (31) wystąpienia poważnej awarii przemysłowej rozmieszczonych na terenie województwa mazowieckiego. Istnieje ponadto szereg małych zakładów (ponad 100) stanowiących zagrożenie lokalne dla załóg zakładów pracy oraz ludności zamieszkującej w pobliżu zakładu pracy.

Ewentualna awaria zbiorników lub urządzeń technicznych z TSP może spowodować uwalnianie się środka toksycznego do atmosfery i skażić ludność w strefie przemieszczania się obłoku toksycznego. Wielkość strat w ludziach będzie zależała od gęstości zaludnienia w strefie skażenia, rodzaju ilości uwolnionego toksycznego środka oraz od konkretnych warunków meteorologicznych.

Oprócz zagrożeń ze strony zakładów przemysłowych, istnieje realne niebezpieczeństwo skażenia ludzi w wypadku awarii cystern przewożonych transportem drogowym i kolejowym. W ciągu miesiąca przewozi się ok. 2000 ton TSP transportem samochodowym i ok. 1000 ton koleją.

Rozpoznanie w województwach graniczących z województwem mazowieckim wykazało, że tylko w przypadku poważnej awarii w Zakładach Azotowych w Puławach (województwo lubelskie) może zaistnieć zagrożenie rozprzestrzenienia się toksycznych substancji przemysłowych na graniczące wschodnie tereny powiatów: kozienickiego i zwoleńskiego.

Zagrożenie to wynika przede wszystkim z przechowywania w Zakładach ok. 4000 ton amoniaku, dla którego określono strefę zagrożeń śmiertelnych, sięgającą 10km. W Zakładach składowane są ponadto ok. 2000 ton kwasu siarkowego, w tym 840 ton dymiącego kwasu siarkowego (oleum).

¹ Rozdział opracowano na podstawie informacji przekazanych przez Wydział Zarządzania Kryzysowego Mazowieckiego Urzędu Wojewódzkiego (WZK MUW)

Tabela 4 Wykaz zakładów pracy o dużym i zwiększonym ryzyku wystąpienia awarii (stan na dzień 30 września 2006 r.)

| Lp. | Nazwa zakładu | Rodzaj substancji chemicznej | Ilość NSCH w mg | Kat. ryzyka |
|-----|---|--|-----------------|-------------|
| 1 | Zakład Wodociągu Północnego P-3 MPWiK m. st. Warszawa S.A. ul. 600 lecia 20, 05-130 Wieliszew | Chlor | 200 | ZDR |
| 2 | Baza Dystrybucji Gazu Płynnego PROGAS-Eurogaz Sp. z o.o. ul. Warsztatowa 8, 05-800 Pruszków | Palne gazy skroplone | 300 | ZDR |
| 3 | Rozlewnia Gazu Płynnego w Warszawie ORLEN GAZ Sp. z o.o. ul. Swojska 47 03-887 Warszawa. | Palne gazy skroplone | 270 | ZDR |
| 4 | PKN ORLEN S.A. Baza Magazynowa 101 ul. Estrady 8, 01-932 Izabelin. | Produkty destylacji ropy naftowej | 45352,8 | ZDR |
| 5 | Baza Paliw nr 5 w Emilianowie NAFTOBAZY Sp. z o.o. 05-205 Klembów. | Produkty destylacji ropy naftowej | 25000 | ZDR |
| 6 | Rozlewnia Gazu Płynnego w Małkini J.S. ENERGY S.A. ul. Sobieskiego 8 07-320 Małkinia. | Propan - butan | 360 | ZDR |
| 7 | Zakład Główny w Płocku PKN ORLEN S.A. UL. Chemików 7 09-411 Płock. | Chlor Produkty destylacji ropy naftowej | 50 100000 | ZDR |
| 8 | Baza Surowcowa w Mieszewku Strzałko. PERN "Przyjaźń" S.A. | Ropa naftowa | 1 100 000 | ZDR |
| 9 | Basell ORLEN Polyolefins Sp. z o.o. ul. Chemików 7, 09-411 Płock. | Palne gazy skroplone | 50000 | ZDR |
| 10 | ORLEN Oil Sp. z o.o. ul. Chemików 7, 09-411 Płock. | Palne gazy skroplone | 165 | ZDR |
| 11 | Zakład Produkcji Specjalnej Sp. z o.o. ul. Zakładowa 7, 26-670 Pionki. | Substancje żrące i toksyczne | 210 | ZDR |
| 12 | THOMSON DISPLAYS POLSKA Sp. z o.o. ul.Gen. Okulickiego 7/9, 05-500 Piaseczno. | chlor | 10 | ZZR |
| 13 | RABEN POLSKA Sp. z o.o. Oddział w Grodzisku Maz. ul. Chrzanowska 7, 05-825. | Substancje toksyczne | 20 | ZZR |
| 14 | PETROLOT Sp. z o.o. Warszawa ul. Gordona Bennetta 2, 00-906. | Produkty destylacji ropy naftowej | 6800 | ZZR |
| 14 | Chłodnie Warszawskie MORSPOL S.A. ul. Marwilska 26, 03-228 Warszawa. | Amoniak | 100 | ZZR |
| 16 | Mazowiecka Wytwórnia Wódek i Drodzdy POLMOS S.A. ul. Fabryczna 1, Józefów k/Błonia, 05-530 Płochocin. | Substancje wysoce łatwopalne | 5000 | ZZR |
| 17 | Tarchomińskie Zakłady Farmaceutyczne POLFA S.A. ul. Fleminga 2, 03-176 Warszawa. | amoniak woda amoniakalna | 25 144 | ZZR |

| Lp. | Nazwa zakładu | Rodzaj substancji chemicznej | Ilość NSCH w mg | Kat. ryzyka |
|-----|---|------------------------------------|---------------------------|-------------|
| 18 | WZR RAWAR ul. Poligonowa 30, 04-051 Warszawa. | Substancje toksyczne | 185 | ZZR |
| 19 | Baza Magazynowa "CHEMIA" Targówek ul. Rzeczna 6, 03-794 Warszawa. | Substancje utleniające | 50 | ZZR |
| 20 | ZAP Sznajder Batterien S.A. ul. Warszawska 47, 05-840 Piastów | proszek ołowiowy kwas solny | pojem. 6x35 170-180 | ZZR |
| 21 | POLSKI GAZ Sp. z o.o. Oddział w Ciechan. ul. Towarowa 2, 06-400 Ciechanów. | propan - butan | | ZZR |
| 22 | Ferma drobiu w Kondrajcu Pańskim 06-450 Głinojeck. | propan | 42 pojemniki 27340 litrów | ZZR |
| 23 | Rozlewnia gazu WASBRUK Pieścirogi Stare gm. Nasielsk. | propan - butan | 300 | ZZR |
| 24 | "FARBY MAESTRIA POLSKA" Sp. z o.o. ul.19 Stycznia, 09-100 Płońsk. | substancje wysoko latwo palne | 120 | ZZR |
| 25 | Reckitt Benckiser (Poland) S.A. NDMazowiecki. | substancje toksyczne i utleniające | 100 | ZZR |
| 26 | DICHEM CHEMICALS POLAND S.A, ul. Łukasiewicza 11a, 02-500 Wołomin. | substancje toksyczne i utleniające | 200 | ZZR |
| 27 | "WARS GAZ" Sp. z o.o. ul. Łukasiewicza 11, 02-500 Wołomin. | propan - butan | 85 | ZZR |
| 28 | P.P.H.U. "GAZDA" Sp. z o.o. ul. Starzyńskiego 17, Siedlce. | propan - butan | 30 | ZZR |
| 29 | PHU "BENZOL GAZ" w Ławach ul. Składkowa 9, 07-411 Rzekuń. | etylina | 95 | ZZR |
| 30 | COMNDEX JBC Sp. z o.o. Kamieńczyk ul. Kujawska 8, 07-200 Wyszaków. | propan - butan | 50 | ZZR |
| 31 | PBH "Z. Niziński" Baza Paliwowa ul. J. Sobieskiego, 07-320 Małkinia. | propan - butan | 360 | ZZR |
| 32 | Rozlewnia Gazu Płynnego w Płocku ORLEN GAZ Sp. z o.o. ul. Chemików 7 09-411 Płock. | gaz płynny | 165 | ZZR |
| 33 | Rozlewnia Gazu Płynnego "Gazrod" Spółka jawna, ul. Jaktorowska 17, 96-300 Żyrardów. | gaz płynny | 200 | ZZR |
| 34 | Rozlewnia Gazu Płynnego w Płocku ORLEN GAZ Sp. z o.o. ul. Długa 1. | gaz płynny | 70 | ZZR |
| 35 | PGB ZALGAZ JGE sp. jawna Bronowo Zalesie nr 65 A, 09-411 Biała k/Płocka. | propan - butan | 156 | ZZR |
| 36 | P.P.H. MARK-GAZ ul. Otolńska 25, 09-400 Płock. | gaz płynny | 66 | ZZR |
| 37 | PPMO,BI "LUMAR" Milejowice 69 26-652 Zakrzew. | substancje toksyczne | 50 | ZZR |
| 38 | Ruop Ceramika Sp. z o.o. w Skrzyńsku ul. Przemysłowa 25, 26-400 Przysucha. | propan - butan | 160 | ZZR |
| 39 | Elektrownia "Kozienice" 26-911 Świerże Górne. | sub. paliwowe i toksyczne | 665 | ZZR |

| Lp. | Nazwa zakładu | Rodzaj substancji chemicznej | Ilość NSCH w mg | Kat. ryzyka |
|-----|---|------------------------------|-----------------|-------------|
| 40 | Rozlewnia Gazu POLSKI GAZ Sp. z o.o. Oddział w Górze Kalwarii ul. Adamowicza 1, 05-530 Góra Kalwaria. | propan - butan | 340 | ZZR |
| 41 | KINGSPAN Sp. z o.o. w Lipsku ul. Przemysłowa 20. | substancje toksyczne | 160 | ZZR |

OGÓLEM ZAKŁADÓW: 42

w tym:

ZDR = 11 (zakład dużego ryzyka)

ZZR = 31 (zakład zwiększonego ryzyka)

Ilość zakładów mogących być sprawcami poważnych awarii nie będącymi

ZDR i ZZR wynosi ponad 100.

2.2 Zagrożenia komunikacyjne

Drogowe

Zagrożenia katastrofami w ruchu drogowym wynikają głównie z:

- gwałtownego wzrostu ilości pojazdów poruszających się po drogach,
- wzrostu prędkości poruszania się pojazdów,
- braków w wyszkoleniu kierowców,
- złego stanu technicznego pojazdów,
- nieodpowiedniego stanu technicznego dróg i budowli komunikacyjnych oraz niewłaściwego ich oznakowania,
- niewystarczającego zabezpieczenia przewożonego ładunku,
- nieostrożności i lekceważenia przepisów o ruchu drogowym przez pieszych,
- braku bazy danych o firmach transportujących materiały niebezpieczne na terenie województwa,
- braku efektywnego systemu nadzoru i kontroli transportu drogowego z materiałami niebezpiecznymi.

Największe zagrożenia komunikacyjne w ruchu pasażerskim i towarowym, w tym przy przewozie substancji i materiałów niebezpiecznych występuje na głównych arteriach komunikacyjnych oraz na drogach przelotowych prowadzących przez miasta.

Najbardziej zagrożonymi trasami drogowymi przebiegające przez teren województwa są:

- WARSZAWA – RADOM;
- WARSZAWA – KATOWICE;
- WARSZAWA – GDAŃSK;
- WARSZAWA – SIEDLCE – TERESPOL;
- WARSZAWA – LUBLIN;

- WARSZAWA – KOZIENICE;
- WARSZAWA – BIAŁYSTOK;
- WARSZAWA – POZNAŃ.

Do najbardziej zagrożonych przepraw mostowych należą:

- Przeprawy drogowo-kolejowe w WARSZAWIE;
- Przeprawy drogowo-kolejowe w MODLINIE, NOWYM DWORZE MAZOWIECKIM;
- Przeprawy drogowo-kolejowe w PŁOCKU;
- Przeprawy drogowe w GÓRZE KALWARII, BIAŁOBRZEGACH, WARCE, ZEGRZU, PUŁTUSKU, ZAKROCZYMIU.

Kolejowe

Warszawa stanowi węzeł kolejowy, w którym zbiega się 7 magistrali kolejowych. Ponadto na trasie Warszawa-Grodzisk Mazowiecki kursuje Warszawska Kolej Dojazdowa – WKD. Przez miasto ze wschodu na zachód przebiegają duże magistrale kolejowe, w tym jedna tunelem średnicowym przez centrum miasta (obsługuje tylko ruch pasażerski podmiejski i dalekobieżny) oraz magistrala północna (pasażersko-towarowa). Poza miasto wychodzi siedem linii łączących Warszawę z innymi rejonami kraju:

- Warszawa – Lublin;
- Warszawa – Białystok;
- Warszawa – Terespol;
- Warszawa – Kielce, Kraków;
- Warszawa – Łódź;
- Warszawa – Poznań;
- Warszawa – Gdańsk.


Kolejowy ruch towarowy skupia się na stacjach przeładunkowych Warszawa Praga, Odolany, Gdańska Towarowa, gdzie krzyżuje się on z ruchem pasażerskim.

Katastrofa kolejowa może wystąpić na szlaku kolejowym w każdym miejscu województwa. Największe zagrożenie stanowią szlaki kolejowe krzyżujące się z drogami, (niestrzeżone przejazdy, częste uszkodzenia i awarie urządzeń zabezpieczających przejazdy).

Likwidacja drózników obsługujących przejazdy potęguje wzrost zagrożenia katastrofami.

Wodne

Nieprzestrzeganie przepisów dotyczących żeglugi, wielkość i różnorodność użytkowanego sprzętu oraz wyeksploatowanie sprzętu pływającego, zły stan koryt rzek (płycizny) mogą



doprowadzić do katastrofy na wodzie. Częsty brak uprawnień do wykorzystywania sprzętu pływającego przez użytkowników potęguje możliwość wystąpienia katastrofy na wodzie.

Szereg zbiorników wodnych tworzących retencję wykorzystywanych jest do uprawiania sportów wodnych. Do zbiorników tych głównie należy zaliczyć: ZALEW ZEGRZYŃSKI (3300 ha). DOMANIÓW (500 ha), NOWE MIASTO pow. Płoński (27,52 ha), WALENDÓW (48 ha), PĘCICE pow. Pruszkowski (51 ha).

Rzeka WISŁA w okresie letnim wykorzystywana jest do transportu materiałów barkami oraz transportu (przeciągania) łodzi turystycznych.

2.3 Zagrożenia pożarowe

Zagrożenie pożarowe Województwa Mazowieckiego wynika przede wszystkim z jego różnorodnego charakteru. Na duże zagrożenie pożarowe mają wpływ następujące czynniki:

- specyfika zabudowy;
- duże nagromadzenie obiektów użyteczności publicznej i zbiorowego zamieszkania;
- zwartość starej zabudowy, gdzie konstrukcje i elementy budowlane wykonane są z materiałów palnych (drewno, trzcina);
- lesistość terenu.

Požary przestrzenne i blokowe mogą zaistnieć w zakładach pracy, które w procesach produkcyjnych lub dystrybucji stosują materiały łatwopalne lub wybuchowe – do których należy zaliczyć:

- ZTS „PRONIT” – PIONKI;
- RADOMSKA FABRYKA FARB I LAKIERÓW;
- magazyny MPS w RADOMIU;
- magazyny MPS w BARYCZY gm. GOWARCZÓW pow. KOŃSKIE.

W środkowej części województwa mogą powstać groźne w skutkach pożary przestrzenne. Zagrożonymi rejonami urbanistycznymi pod względem pożarowym są na terenie WARSZAWY:

- PRAGA - PÓLNOC;
- STARE I NOWE MIASTO;
- WOLA;
- ŚRÓDMIEŚCIE;
- TARGÓWEK,

głównie ze względu na zwartą zabudowę, wyeksploatowaną technicznie i łatwopalną konstrukcję dachową. Poza WARSZAWĄ rejonami zagrożonymi są ciągi miejskie:

PRUSZKÓW, PIASTÓW, KOMORÓW, a ponadto ZAKŁADY TELEWIZYJNE „THOMSON DISPLAYS POLSKA” Sp. z o.o. w PIASECZNIKU, NOWY DWÓR MAZOWIECKI, MODLIN, LEGIONOWO, MARKI, ZĄBKI, JÓZEFÓW, OTWOCK.

Duże zagrożenie pożarami w lasach na terenie województwa mazowieckiego wynika z faktu, iż zdecydowana większość kompleksów leśnych (nadleśnictw) na terenie województwa zakwalifikowana jest (zgodnie z kwalifikacją dokonaną przez administracje leśne) do I kategorii zagrożenia pożarowego.

Ogólna powierzchnia kompleksów leśnych w województwie mazowieckim wynosi 8120 km² (22 % jego powierzchni). Są to w zdecydowanej większości drzewostany jednorodne iglaste w większości w wieku 20+80 lat. Główne gatunki drzew iglastych to: sosna (78 % drzewostanu), świerk (0,55 %), jodła (0,6 %). Z drzew liściastych to: olcha (8 %), brzoza (6,6 %), dąb, klon, wiąz, jesion (4,5 %), osika, lipa (1 %). Do powiatów o największym zalesieniu, przekraczającym 30 % ich ogólnej powierzchni, zaliczyć należy powiaty: Wyszaków, Szydłowiec, Przysucha, Otwock, Ostrołęka i Legionowo.


Do powiatów o największej powierzchni obszarów leśnych zakwalifikowanych do I kategorii zagrożenia pożarowego należą powiaty: Garwoliński, Gostyniński, Legionowski, Makowski, Ostrołęcki, Płocki, Przysuski, Pułuski, Szydłowiecki, Warszawski Zachodni, Węgrowski, Wołomiński i Wyszowski. W południowej części województwa w kompleksach leśnych zlokalizowanych w rejonie Szydłowca i Przysuchy oraz w Puszczy Kozienickiej, podczas niesprzyjających warunków atmosferycznych mogą wystąpić pożary o charakterze kłęsk żywiołowych.

W południowo – wschodniej części województwa zagrożenie pożarowe obejmuje w największym stopniu duże kompleksy leśne położone:

- w rejonie Garwolina – gm. Maciejowice, Wilga, Sobienie-Jeziory, Garwolin, Osieck,
- w rejonie Łukowa,
- w rejonie Mińska Maz. – gm. Cegłów, Stanisławów,
- w rejonie Węgrowa – gm. Łochów, Sadowne, Stoczek.

W zachodniej części województwa duże zagrożenie pożarami występuje w kompleksie leśnym w gminie Puszcza Mariańska pow. Sochaczewskim. Duże zagrożenie pożarowe istnieje także w kompleksach leśnych w rejonie gmin: Łąck, Gostynin, Gąbin, Nowy Duninów (na pograniczu powiatów płockiego i gostynińskiego) oraz gminy Szczutowo w powiecie sierpeckim.

Szczególnie zagrożone pożarami są lasy wokół aglomeracji warszawskiej z uwagi na wyjątkowo dużą penetrację turystyczną w okresach weekendowych. Najbardziej zagrożone



kompleksy leśne to: Puszcza Kampinowska, lasy w rejonie Otwocka, Celestynowa, Nieporętu i w pld. części pow. Wołomińskiego.

Na występujące zagrożenie pożarowe obszarów leśnych na terenie województwa mazowieckiego, oprócz wymienionych wyżej przyczyn oraz niesprzyjających warunków pogodowych, rzutują także nieprawidłowości dotyczące w szczególności: złego stanu dróg pożarowych w obrębie kompleksów leśnych oraz dróg dojazdowych do punktów czerpania wody, wykonywania i utrzymywania we właściwym stanie pasów przeciwpożarowych oraz wykonywania odpowiednich zabiegów gospodarczych na terenach leśnych (usuwanie gałęzi i odpadów poeksploatacyjnych).

2.4 Zagrożenia techniczne (katastrofy i awarie)

Awarie energetyczne i gazowe

Źródłem potencjalnie dużych zagrożeń mogą być awarie magistrali i sieci gazowych, spowodowane przede wszystkim uszkodzeniami tych instalacji w wyniku prowadzenia niekontrolowanych prac ziemnych. Długość magistrali wysokiego ciśnienia na terenie województwa wynosi 446km, w tym 183km nitka gazociągu tranzytowego „Jamał – Europa Zachodnia” o średnicy DN 1400, przebiegającego w północnej części regionu przez tereny powiatów: Ostrow Mazowiecki (gmina Stary Lubotyń), Ostrołęka (gminy Czerwin i Goworowo), Maków Mazowiecki (gminy Młynarze, Różan, Sypniewo, Czerwonka i Płoniawy – Bramura), Przasnysz (gmina Krasne), Ciechanów (gminy Opinogóra Górna, Regimin, Ciechanów i Gliniojeck), Mława (gmina Strzegowo Osada), Płońsk (gmina Raciąż), Żuromin (gmina Siemiatkowo Koziębrodzkie) oraz Sierpc (gminy Zawidz, Sierpc, Gozdowo i Mochowo). Dla potrzeb dostarczania gazu do odbiorców istnieje ok. 10 057 km sieci gazowej ulicznej. Od sieci gazowej odchodzi 238 tys. połączeń do budynków (łącznie z połączeniami do budynków zbiorowego zamieszkania). Ogółem na terenie województwa jest 1 mln 26 tys. odbiorców gazu ziemnego rozprowadzanego siecią, w tym na terenie Warszawy ok. 610 tys. Wokół Warszawy ułożony jest zamknięty pierścień gazociągów wysokiego ciśnienia (do 5,5Mpa) o długości 121 km. Długość sieci rozdzielczej w Warszawie wynosi 2117km. Do liczb j.w. charakteryzujących duże nasycenie województwa uzbrojeniem urządzeniami przesyłu gazu ziemnego, należy dodać ok. 140 stacji redukcyjnych I stopnia oraz trzy przetłocznie gazu zlokalizowane na terenie województwa.

Poważnym, potencjalnym źródłem wystąpienia zarówno zagrożeń pożarowych jak i miejscowych są rurociągi do przesyłania ropy naftowej i produktów naftowych (finalnych) przebiegające przez teren naszego województwa. Rurociąg „Przyjaźń” I i II, nitka odcinka wschodniego (Rosja -Polska), o średnicy odpowiednio 520 mm i 820 mm, przebiega przez

województwo, ze stacji pomp w Adampolu do Bazy Surowcowej w Plebance. Odcinek zachodni I i II nitka (Płock - Niemcy) przebiega od Bazy Surowcowej w Plebance do Rembowa. Rurociąg Pomorski (Gdańsk -Płock) o średnicy 820 mm przebiega od Bazy Surowcowej w Plebance do miejscowości Całowanie. Z Płocka do Bazy Surowcowej w Plebance ropa naftowa doprowadzana jest dwoma nitkami o średnicy 529 i 630mm.

Rurociągi produktów naftowych Płock - Nowa Wieś Wielka k/Bydgoszczy, Płock - Kolutzki i Płock - Mościska - Emilianów o średnicach 324 lub 426 mm, inaczej zwane rurociągami produktów finalnych, służą do transportu benzyn i oleju napędowego.

Jak wskazują zaistniałe w różnych rejonach przypadki, wszelkie awarie, nieszczelności i uszkodzenia tych rurociągów (często na skutek kradzieży paliwa) wiążą się ze znacznymi, a niekiedy nieodwracalnymi stratami w środowisku. Hipotetycznie mogą mieć również miejsce awarie przy przejściach rurociągów przez duże rzeki - Narew, Bug i Wisłę - osiagające 3 do 5 tys. ton wyciekłego produktu.

Wykaz tras przebiegu głównych gazociągów oraz rurociągów do przesyłania ropy naftowej i produktów naftowych na terenie województwa mazowieckiego przedstawia tabela:

Tabela 5 Wykaz tras przebiegu gazociągów i rurociągów paliwowych

| Lp. | Trasa przebiegu | a Rodzaj i średnica przewodu | Ilość roczna przesyłu [T] |
|-----|--|--|---|
| 1 | 2 | 3 | 4 |
| 1. | GAZICIĄG TRANZYTOWY JAMAŁ - EUROPA ZACHODNIA Podbielko-Gumowo-Chmielewo-Kosewo-Wólka Seroczynska-Malinowo-Damiany-Gochy-Chrońnice-Suchcice-Nogawki-Rębisze-Jawory Wielkopole-Dąbrówka-Chełsty- Sieluń-Rupin-Zalęże Sędzieta-Zięże Eljasze-Zalęże Ponikiewka- Guty Duże-Guty Małe-Dąbrówka-Cieciórki Szlacheckie - Nowe Zacisze -Budzyno Lipniki- Budzyno - Popielarka - Bogdalec-Krasne Elzbiecin - Zalesie - Wężewo - Kozin - Zbiki Kierzki - Grabowo Wielkie - Gębale - Patory - Kolonia Opinogóra - Jałowa Wieś - Przedwojewo - Niestum - Targonie - Grzybowo - Józefowo - Baraki Chotumskie - Julianowo - Modła - Czarnocinek - Wola Kanigowska - Marianowo - Budy Polskie - Grabina - Zabiele - Giżynek - Nowopole - Komunin Stary - Grzybowo - Szczepkowo - Kodłutowo - Gutkowo -Półka Raciąg - Budy Kraszewskie - Kraszewo Podborne - Mała Wieś - Koziebrody - Osiek Włostobrody - Osiek Piaseczny - Osiek - Szumianie Pustoły - Szymanie - Stropkowo - Makomazy - Rekowo - Krajewice Małe - Krajewice Duże - Warzyń Kmiecicy - Białyszewo - Goleszyn - Białoskóry - Kurówko - Kozice Smorzewo - Romatowo - Żuki - Żółtowo - Muchowo Nowe - Muchowo Parcele - Sulkowo Rzeczne | Gazociąg wysokociśnieniowy gazu ziemnego Ø 1400 mm | 18-20 mld Nm ³ |
| 2. | Przetłocznia Rembelszczyzna - Wólka Radzyńska - Grabie Stare - Stanisławów- Stawiska - Zaliwia Piegawki - Kownaciska - Łosice - Hołowczyce | gazociąg Ø 700 | przepustowość 25 000 m ³ /h Główny gazociąg Kobryń - Warszawa |
| 3. | Przetłocznia Rembelszczyzna - Szamocin - Marki - Ząbki - Zielona - Sulejówek - Zakręt - Wiązowna - Wola Karczewska | gazociąg Ø 500 | przepustowość 50 000 + 6 000 m ³ /h |
| 4. | Przetłocznia Rembelszczyzna - Kąty Węgierskie - Nieporęt - Białobrzegi - Zegrze - Wieliszew - Dębe Pomiechówek - Dębe - Budy Siennickie - Dobra Wola - Szczytno - Płońsk - Dzierżanin - Starożreby - Płock | 2 równoległe gazociągi Ø 500 | przepustowość 6000 + 3000 m ³ /h |

| | | | |
|----|---|--|--|
| 5. | Przetłocznia Rembelszczyzna – Jabłonna – Łomianki – Wólka Węglowa – W-wa ul. Wólczyńska – W-wa ul. Arkuszowa – Mory – Reguły – Sokołów – Janki – Sękocin W-wa – Sękocin Grójec – Piaseczno – THOMSON POLKOLOR – Konstancin – Gassy – Karczew | gazociąg Ø 400 na odcinku Arkuszowa Mory Ø 500 | przepustowość Jabłonna + Mory 6000 + 3000 m ³ /h Mory + Karczew 25 000 m ³ /h |
| 6. | Mory – Błonie – Rokitno – Grodzisk Mazowiecki – Kuklówka – Radziejowice – Mszczonów | 2 równoległe gazociągi Ø 400 | przepustowość 25 000 m ³ /h |
| 7. | Lubienia-Hża – Skaryszew – Radom – Ledlińsk – Białobrzegi – Grójec – Sękocin | gazociąg Ø 300 | przepustowość 3000 m ³ /h |
| 8. | Wnorów – Kołmin – Ryki – Gończyce – Garwolin – Miętne – Lipówki – Lubice – Kobiel – Wola Karczewska | gazociąg Ø 500 | 50 000 – 6 000 m ³ /h |
| 1. | Odcinek Wschodni I i II nitka (Rosja – Polska) Baza Surowcowa Plebanka- Cekanowo – Strzałkowskie – Ramutówka – Leksyn – Dobra – Złotopole – Kulaszewo – Naruszewo – Załuski – Orzechowo – Topolina – Łajski – Reginów – Michałó - - Wólka Radzyńska – Adamów – Frankopol – Repki – Żanęcin – Karolew - Adampol | Ø 520 mm i 820 mm | ropa naftowa 27 mln ton |
| 2. | Odcinek zachodni I i II nitka (Płock – Niemcy) Baza Surowcowa Plebanka – pod rzeką Wisłą – Jordanów – Gory – Kielpin – Emilianów – Bierzewica Budu Kozickie – Baby Grn. – Rembów | Ø 520 mm i 820 mm | ropa naftowa 16 mln. ton |
| 3. | Rurociąg Pomorski (Gdańsk – Płock) Baza Surowcowa Plebanka – Cekanowo – Strzałkowskie – Białkowo – Rogozino – Machcina – Niszczycze – Zagóły – Żelazki – Rycharcice – Skorupki – Lisice – Karowo – Piastowo – Całowanie | Ø 820 mm | ropa naftowa 428 tys. ton |

Katastrofy budowlane

Jednym z największych zagrożeń w tej dziedzinie są katastrofy budowlane spowodowane awarią sieci gazowniczej oraz rozległych awarii sieci ciepłowniczych i wodociagowych. Zagrożenia katastrofami budowlanymi w województwie wynikają zarówno ze zróżnicowanego charakteru istniejącej zabudowy, istnienia w obiektach instalacji i urządzeń z czynnikami wybuchowymi, jak i trwałego procesu budowy nowych obiektów. Potencjalne zagrożenie katastrofami budowlanymi /awarie, zawały, uszkodzenia budynków/ wynika z:

- wzrastającej liczby nowych budynków o zróżnicowanej konstrukcji i wielkości (płaskie dachy wielkopowierzchniowe, budynki wysokie i wysokościowce);
- istnienia dużej ilości starych budynków – głównie mieszkalnych, wyeksploatowanych technicznie lub nie konserwowanych i nie remontowanych przez właścicieli;
- dużej ilości prowadzonych robót budowlanych, konstrukcyjnych i remontowych;
- wyposażenia większości obiektów w instalacje i urządzenia gazowe;
- wzrastającej liczby opuszczonych budynków mieszkalnych i hal nieczynnych zakładów pracy przeznaczonych do rozbiórki;
- często występujących wad konstrukcyjnych w budownictwie wodnym;
- podmycia elementów konstrukcyjnych w budownictwie wodnym;
- zdarzeń losowych (powódź, tąpnięcia i trzęsienia ziemi, wiatr, deszcz, śnieg, pożar, itp.);
- błędów wykonawczych (także przy wykonywaniu robót rozbiórkowych);

- braku nadzoru nad wykonywaniem robót budowlanych;
- działalność terrorystyczna.

Duże zagrożenie katastrofami budowlanymi występuje w WARSZAWIE.

Charakter zabudowy poszczególnych dzielnic WARSZAWY wynika z uwarunkowań historycznych oraz z przeznaczenia (zagospodarowania) części terenów miasta. Na terenie WARSZAWY należy rozróżnić obszary (strefy) przeznaczone na budownictwo mieszkaniowe jednorodzinne i wielorodzinne, budownictwo przemysłowe oraz strefy centralnych funkcji miasta. Największe skupisko budynków użyteczności publicznej i obiektów administracji państwowej znajduje się w centrum WARSZAWY, które posiada zwartą zabudowę wielokondygnacyjną, w tym kompleks STAREGO MIASTA charakteryzujący się zwartą zabudową oraz palnymi konstrukcjami dachowymi zespołów budynków. Podobna zabudowa istnieje w dzielnicach Praga Północ i Południe – zabudowa wielokondygnacyjna, budynki zbudowane przed 1939 rokiem posiadają drewniane konstrukcje dachów.

Ponadto jednym z najbardziej zagrożonych obiektów jest METRO. Metro warszawskie jest środkiem komunikacji masowej, którego tunele przebiegają głównie pod terenami zabudowanymi i dużymi węzłami komunikacyjnymi. Specyfiką tego środka transportu jest szczególne zagrożenie pasażerów w przypadku zaistnienia jakiegokolwiek awarii lub jego unieruchomienia między stacjami. Do zdarzeń, które mogą wystąpić w metrze i spowodować zagrożenie można zaliczyć m.in.:

- pożar,
- skażenie środkami chemicznymi (np. w wyniku działań terrorystycznych),
- katastrofę lub wypadek związany z pociągiem lub konstrukcją budowlaną,
- eksplozję ładunku wybuchowego,
- zalanie lub zatopienie.

W innych miastach województwa zagrożenie spowodowane katastrofami budowlanymi dotyczy miast posiadających w większości zwartą zabudowę budynków wyeksploatowanych technicznie, posiadających duże zakłady przemysłowe, rozwijające budownictwo mieszkaniowe. Do miast tych należy zaliczyć RADOM, PŁOCK, SIEDLCE, CIECHANÓW, OSTROŁĘKA, LEGIONOWO, PRUSZKÓW, PIASECZNO, NOWY DWÓR MAZOWIECKI.

2.5 Zagrożenia powodziowe

Na terenie województwa mazowieckiego znajduje się 679km wałów przeciwpowodziowych chroniących obszar ponad 115tyś. ha. Długość obwałowań przedstawia się następująco:

Rzeka Wisła: obwałowanie lewostronne 288,07km
obwałowanie prawostronne 169,67km

Rzeka Bug: obwałowanie lewostronne 76,30km
obwałowanie prawostronne 9,40km

Rzeka Narew: obwałowanie lewostronne 21,10km
obwałowanie prawostronne 4,10km

Pozostałe rzeki nie są obwałowane.

Stan obwałowań uwzględniając ich wiek oraz wymaganą wysokość i stateczność korpusu w znacznej części wymaga modernizacji lub przebudowy.

Tabela 6 Powiaty i Gminy na terenie których występuje zagrożenie powodziowe

| Lp. | Powiat | Gmina | Brzeg rzeki |
|--------------------|-----------------|---------------------|--------------|
| Rzeka Wisła | | | |
| 1 | Lipsko | Lipsko | Lewy |
| | | Solec | Lewy |
| | | Chotcza | Lewy |
| 2 | Zwoleń | Przyłek | Lewy |
| 3 | Kozienice | Kozienice | Lewy |
| | | Garbatka Letnisko | Lewy |
| | | Gniewoszów | Lewy |
| | | Magnuszew | Lewy |
| | | Sieciechów | Lewy |
| 4 | Garwolin | Maciejowice | Prawy |
| | | Wilga | Prawy |
| 5 | Otwock | Otwock | Prawy |
| | | Karczew | Prawy |
| | | Józefów | Prawy |
| | | Sobienie Jeziory | Prawy |
| 6 | Piaseczno | Góra Kalwaria | Lewy |
| 7 | Warszawa | Konstancin Jeziorna | Lewy |
| 8 | Warszawa Zachód | Warszawa | Prawy i lewy |
| 9 | Legionowo | Łomianki | Lewy |
| 10 | Nowy Dwór Maz. | Jabłonna | Prawy |
| | | Nowy Dwór Maz. | Prawy |
| | | Leoncin | Lewy |
| 11 | Płońsk | Czosnów | Lewy |
| | | Czerwińsk | Prawy |

| Lp. | Powiat | Gmina | Brzeg rzeki |
|---------------------|-------------------|------------------------|--------------|
| 12 | Sochaczew | Brochów | Lewy |
| | | Hów | Lewy |
| | | Młodziszyn | Lewy |
| 13 | Płock | Bodzanów | Prawy |
| | | Gąbin | Lewy |
| | | Mała Wieś | Prawy |
| | | Nowy Duninów | Lewy |
| | | Słubice | Lewy |
| | | Słupno | Prawy |
| | | Wyszogród | Prawy |
| Rzeka Narew | | | |
| 1 | Ostrołęka | Olszewo Borki | Prawy |
| | | Goworowo | Lewy |
| | | Rzekuń | Lewy |
| 2 | Maków Mazowiecki | Młynarze | Prawy |
| | | Karniewo | Prawy |
| | | Różan | Prawy |
| | | Rzewnie | Prawy |
| | | Szelków | Prawy |
| 3 | Wyszaków | Długosiodło | Lewy |
| | | Rząśnik | Lewy |
| 4 | Pułtusk | Pułtusk | Prawy |
| | | Pokrzywnica | Prawy |
| | | Obryte | Lewy |
| | | Zatory | Lewy |
| 5 | Legionowo | Serock | Prawy |
| | | Wieliszew | Lewy |
| | | Nieporęt | Lewy |
| 6 | Nowy Dwór Maz. | Nasielsk | Prawy |
| | | Pomieczówek | Prawy |
| Rzeka Bug | | | |
| 1 | Siedlce | Korczew | Lewy |
| 2 | Sokołów Podlaski | Sterdyń | Lewy |
| | | Kosów Lacki | Lewy |
| | | Ceranów | Lewy |
| | | Jabłonna Lacka | Lewy |
| 3 | Ostrów Mazowiecki | Małkinia Górna | Prawy |
| | | Brok | Prawy |
| | | Nur | Prawy |
| 4 | Węgrów | Łochów | Lewy |
| | | Sadowne | Lewy |
| 5 | Wyszaków | Wyszaków | Lewy |
| | | Brańszczyk | Lewy i prawy |
| | | Somianka | Lewy |
| | | Zabrodzie | Lewy |
| 6 | Wotomin | Dąbrówka | Lewy |
| Rzeka Pilica | | | |
| 1 | Białobrzegi | Białobrzegi | Lewy |
| | | Wyśmierzyce | Prawy |
| | | Promna | Lewy |
| | | Radzanów | Prawy |
| | | Stromiec | Prawy |
| 2 | Grójec | Mogielnica | Lewy |
| | | Nowe Miasto n/d Pilicą | Lewy i prawy |
| | | Warka | Lewy i prawy |
| 3 | Kozienice | Grabów n/d Pilicą | Prawy |
| 4 | Przysucha | Klów | Prawy |

| Lp. | Powiat | Gmina | Brzeg rzeki |
|--------------------------|------------------|---------------------|--------------|
| Rzeka Bzura | | | |
| 1 | Sochaczew | Sochaczew | Prawy i lewy |
| Rzeka Wkra | | | |
| 1 | Ciechanów | Głinojeck | Lewy |
| 2 | Mława | Radzanów | Lewy |
| | | Wieczfnia Kościelna | Prawy |
| 3 | Płońsk | Sochocin | Lewy |
| | | Joniec | Prawy |
| 4 | Zuromin | Zuromin | Lewy |
| | | Biezuń | Prawy |
| | | Kuczbork Osada | Lewy |
| | | Lubowidz | Lewy |
| Rzeka Sona | | | |
| 1 | Ciechanów | Sońsk | Lewy |
| 2 | Płońsk | Nowe Miasto | Prawy |
| Rzeka Orzyc | | | |
| 1 | Maków Mazowiecki | Maków Mazowiecki | Lewy |
| Rzeka Mławianka | | | |
| 1 | Mława | Mława | Prawy |
| Rzeka Radomka | | | |
| 1 | Kozienice | Głowaczów | Lewy |
| 2 | Przysucha | Przysucha | Lewy |
| | | Potworów | Lewy |
| | | Wieniawa | Prawy |
| 3 | Radom | Jastrzębia | Prawy |
| | | Jedlińsk | Lewy |
| | | Przytyk | Lewy |
| | | Wolanów | Prawy |
| | | Zakrzew | Prawy |
| 4 | Białobrzegi | Stara Błotnica | Lewy |
| Rzeka Iżanka | | | |
| 1 | Radom | Iża | Lewy |
| | | Skaryszew | Lewy |
| | | Gózd | Lewy |
| | | Wierzbica | Lewy |
| 2 | Zwoleń | Kazanów | Lewy |
| | | Tczów | Lewy |
| Rzeka Wilga | | | |
| 1 | Garwolin | Garwolin | Lewy i prawy |
| Rzeka Jeziorka | | | |
| 1 | Grójec | Pniewy | Lewy |
| Rzeka Kraska | | | |
| 1 | Grójec | Grójec | Prawy |
| Rzeka Rozoga | | | |
| 1 | Ostrołęka | Lelis | Lewy |
| Rzeka Utrata | | | |
| 1 | Pruszków | Pruszków | Lewy i prawy |
| Rzeka Drzewiczka | | | |
| 1 | Przysucha | Odrzywół | Lewy |
| | | Klwów | Lewy |
| Rzeka Zagożdżanka | | | |
| 1 | Radom | Pionki (miasto) | Lewy i prawy |
| | | Pionki (gmina) | Lewy i prawy |
| Rzeka Mleczna | | | |
| 1 | Radom | Kowala | Lewy |
| Rzeka Czarna | | | |
| 1 | Wołomin | Marki | Lewy |

| Lp. | Powiat | Gmina | Brzeg rzeki |
|-------------------------|---------|----------|--------------|
| Rzeka Długa | | | |
| 1 | Wołomin | Zielonka | Lewy |
| Rzeka Zwolenka | | | |
| 1 | Zwoleń | Zwoleń | Lewy i prawy |
| Rzeka Rządza | | | |
| 1 | Wołomin | Radzymin | Lewy |
| Rzeka Policzanka | | | |
| 1 | Zwoleń | Policzna | Prawy |

Ponadto katastrofalne zatopienia mogą wystąpić w wyniku uszkodzenia:

1. Zapory **ZALEWU ZEGRZYŃSKIEGO**, zniszczenie jednej części zapory czołowej spowoduje gwałtowny spływ masy wodnej na niżej położone tereny. Linia Zalewu jest ograniczona na prawym brzegu wysoką skarpą rz. Narew, zaś na lewym brzegu - obwałowaniem przeciwpowodziowym. Kulminacja fali zalewowej nie przekracza w żadnym przekroju korony wału. Obszary objęte falą podzielono na dwie strefy zagrożeń:

a) **I Strefa – obejmuje:** obszar od zapory do m. BRODY (11 km). Na obszarze tym w zasadzie nie będzie można kogokolwiek i cokolwiek uratować ponieważ **czas potrzebny na przebycie tego odcinka przez czoło fali wodnej wyniesie ok. 0,5 godziny**. W tej sytuacji należy się liczyć z ofiarami w ludziach oraz całkowitą utratą mienia.

b) **II Strefa – obejmuje:** teren od. m. BRODY do mostu w m. MODLIN, powyżej którego fala wodna mieści się w korycie rzeki. Z obszaru tego przewiduje się ewakuację ludzi i mienia.

Zapory boczne Zalewu Zegrzyńskiego wykonane są z ziemi i przebiegają na długości 25km po lewej stronie zbiornika. Zniszczenie tylko części wału bocznego spowoduje gwałtowny spływ wód zgromadzonych w ZALEWIE, a tym samym zalanie przyległych terenów.


2. Zapory **SULEJOWSKIEGO ZBIORNIKA WODNEGO**, może spowodować katastrofalne zatopienia wzdłuż koryta rzeki **PILICY** w następujących jednostkach samorządowych: ODRZYWÓŁ, NOWE MIASTO, MOGIELNICA, WYŚMIERZYCE, PROMNA, BIAŁOBRZEGI, WARKA.

Czas dojścia katastrofalnej fali powodziowej do granic województwa wyniesie około 90 min. Nie wyklucza się wystąpienia podtopień spowodowanych obfitymi opadami na terenie całego województwa.

2.6 Inne zagrożenia

2.6.1 Zagrożenie epidemiologiczne

Poważne zagrożenie dla zdrowia ludności stanowi zarówno pojawienie się epidemii, jak i pandemii choroby zakaźnej. Szczególnie niebezpieczne może być pojawienie się epidemii chorób stwarzających duże zagrożenie dla zdrowia i życia ludzi, na które nie ma skutecznej profilaktyki i



terapii. Zachorowania na dużą skalę mają poważne medyczne i ekonomiczne skutki, mogące sparaliżować prawidłowe funkcjonowanie województwa.

Do głównych zagrożeń epidemiologicznych należy w chwili obecnej zaliczyć ryzyko wybuchu pandemii ptasiej grypy:

Ptasia grypa² jest chorobą zakaźną zwierząt wywołaną przez wirusy, którymi z reguły zarażają się ptaki, rzadziej świnie. Wirusy ptasiej grypy są właściwe dla tych właśnie zwierząt, jednakże zdarzają się przypadki przekroczenia bariery gatunkowej i zarażenia człowieka. W przypadku ptactwa domowego zarażenie wirusem ptasiej grypy wywołuje dwie główne postaci choroby, charakteryzujące się niską albo wysoką zjadliwością. Tzw. "postać niskopatogenna" wywołuje zazwyczaj jedynie łagodne objawy i może łatwo pozostać nierozpoznana. „Postać wysokopatogenna” choroby jest znacznie gwałtowniejsza w przebiegu i bardzo szybko rozprzestrzenia się w stadzie. Choroba atakuje liczne narządy wewnętrzne zarażonego ptactwa, zaś jej śmiertelność może sięgać nawet 100%, często w ciągu 48 godzin.

Wirusy grypy typu A1 dzielą się na 16 podtypów H i 9 podtypów N2 . Jedynie wirusy podtypów H5 i H7 mogą wywoływać wysokopatogenną postać choroby, jednakże nie wszystkie wirusy tych podtypów są wysokopatogenne i nie wszystkie powodują ciężką chorobę u drobiu. Z obecnego stanu wiedzy wynika, że wirusy H5 i H7 zarażają drób wywołując postać niskopatogenną, jednakże krążąc bez przeszkód wśród drobiu mogą ulec mutacji i przekształcić się, zazwyczaj w ciągu kilku miesięcy, w postać wysokopatogenną.

Pandemia Ptasiej Grypy wśród ludzi może wybuchnąć w przypadku spełnienia trzech warunków: pojawiłby się nowy podtyp wirusa; wirus ten zarażałby ludzi wywołując poważną chorobę; wirus ten bez przeszkód i przerw rozprzestrzeniałby się wśród ludzi. Wirus H5N1 spełnia pierwsze dwa warunki: jest on nowym wirusem dla ludzi (wirusy H5N1 nigdy dotąd nie krążyły szeroko wśród ludzi) oraz zaraził około 120 osób, zabijając połowę z nich. W przypadku pojawienia się wirusa typu H5N1 nikt nie będzie miał na niego odporności. Spełnione zostały wszystkie wstępne warunki wybuchu pandemii oprócz jednego: umiejętności łatwej i nieprzerwanej transmisji wirusa z człowieka na człowieka.

Ryzyko, że wirus H5N1 osiągnie tę umiejętność będzie trwało tak długo, jak długo będą pojawiać się możliwości zarażenia nim przez ludzi. Te z kolei będą istnieć tak długo, jak długo wirus ten będzie krążyć wśród ptactwa, a ta sytuacja może potrwać jeszcze przez kilka lub kilkanaście następnych lat.

² Na podstawie informacji zawartej na stronie Głównego Inspektoratu Sanitarnego: www.gis.gov.pl

| | Grypa "zwykła" | Grypa ptasia | Grypa pandemiczna |
|-------------------------|--|--|--|
| Przyczyna choroby | Wirusy grypy typu A (np. H1N1, H3N2) lub B | wirusy grypy typu A (np. H5N1, H7N7, H9N2) | Nowy podtyp wirusa grypy, który uzyska zdolność łatwego przenoszenia się z człowieka na człowieka. |
| Występowanie zachorowań | Zachorowania występują sezonowo w okresie jesienno-zimowo-wiosennym | zachorowania u ptactwa mogą występować niezależnie od pory roku | Pandemie powtarzają się co kilkanaście lub kilkadziesiąt lat, mogą wystąpić o dowolnej porze roku. |
| Kto choruje | Mogą chorować wszyscy ludzie, jednak istnieją grupy osób, które ze względu na stan zdrowia są bardziej zagrożone zachorowaniem i powikłaniami (np. dzieci do 2 lat, osoby przewlekle chore, osoby w podeszłym wieku) | chorują ptaki, sporadycznie zakażają się ludzie poprzez kontakt z chorym ptactwem | Narażeni na zachorowanie są potencjalnie wszyscy. W czasie minionych pandemii grypy zachorowania objęły 20%-30% populacji świata. |
| Możliwości zapobiegania | Szczepionki są dostępne, konieczne jest coroczne powtarzanie szczepień w celu zmniejszenia ryzyka zachorowania i wystąpienia powikłań. | Nie istnieje szczepionka dla ludzi. W niektórych krajach dostępna jest szczepionka dla drobiu | Nie istnieje szczepionka przeciwpaniczna. Jej produkcja będzie mogła się rozpocząć dopiero po scharakteryzowaniu wirusa, który wywołał pandemię. |
| Możliwości leczenia | Dostępne są leki przeciwwirusowe, które mogą skrócić i złagodzić przebieg choroby. | Leki przeciwwirusowe nowej generacji mogą być skuteczne wobec wirusa grypy ptasiej u ludzi, jednak dane na ten temat są ograniczone. | Nie wiadomo czy obecnie dostępne leki przeciwwirusowe będą skuteczne przeciw wirusowi pandemicznemu. |

2.6.2. Naruszenie porządku publicznego i akty terroru

Na obszarze województwa mazowieckiego, mogą wystąpić blokady: dróg, tras kolejowych, budynków administracji publicznej oraz demonstracje i strajki prowadzące do paraliżu komunikacji lub ważnych dla regionu zakładów pracy.

Możliwe są także zbiorowe zakłócenia porządku publicznego o charakterze chuligańskim, takie jak zamieszki i burdy na ulicach oraz stadionach, prowadzące w skrajnych przypadkach do znacznej dewastacji i niszczenia mienia oraz stwarzających zagrożenie życia i zdrowia obywateli.

Wzrost przestępczości oraz powstawanie grup przestępczych o charakterze zorganizowanym jak i łatwiejszy dostęp do broni i materiałów wybuchowych, powoduje znaczny wzrost prawdopodobieństwa dokonania na obszarze województwa aktów terroru kryminalnego polegających na:

- zdetonowaniu ładunków wybuchowych w miejscach publicznych takich jak: obiekty komunikacyjne, administracyjne, szpitale, obiekty handlowe i inne;
- użyciu broni palnej;
- przekazaniu fałszywych informacji o podłożeniu ładunku wybuchowego w obiekcie użyteczności publicznej np. szpitalu lub obiekcie administracyjnym, powodującym konieczność prewencyjnej ewakuacji osób tam pracujących lub chorych i w znacznym stopniu dezorganizujących ich pracę.

Aktualna sytuacja międzynarodowa zwiększa ryzyko ataku terrorystycznego o podłożu politycznym polegającym na:

- ataku substancjami biologicznie i chemicznie czynnymi, skażeniu ujęć wody oraz zatruciu wodociągów lub żywności wysoko toksycznymi substancjami chemicznymi zwłaszcza w większości miastach województwa;
- zdetonowaniu ładunków wybuchowych w miejscach publicznych;
- przetrzymywaniu zakładników.

2.6.3. Skażenia promieniotwórcze

Źródłem skażeń promieniotwórczych województwa mazowieckiego w ramach zagrożenia całego obszaru Polski, mogą być awarie reaktorów jądrowych rozmieszczonych w elektrowniach państw ościennych oraz niebezpieczne składowiska materiałów promieniotwórczych, w promieniu 350 km od granic naszego kraju pracuje 12 elektrowni jądrowych. Źródłem skażenia promieniotwórczego może być także atak terrorystyczny lub działania z nim związane.

Rozdział - 3 Statystyczna analiza zagrożeń, które wystąpiły na obszarze Województwa Mazowieckiego w 2006 r.

3.1 Interwencje zespołów ratownictwa medycznego na terenie województwa mazowieckiego – Tabela 8

| Lp. | Rejon operacyjny | Rodzaj świadczeń | Liczba świadczeń ogółem I-XII |
|-----|---------------------|------------------|-------------------------------|
| 1 | Łosice | R | 1 597 |
| | | W | 1 785 |
| 2 | Białobrzegi | R | 1 449 |
| | | W | 2 332 |
| 3 | Błonie | R | 1 768 |
| | | W | 2 786 |
| 4 | Ciechanów | R | 2 472 |
| | | W | 3 671 |
| 5 | Garwolin | R | 1 742 |
| | | W | 3 993 |
| 6 | Gostynin | R | 1 637 |
| | | W | 2 625 |
| 7 | Grodzisk Mazowiecki | R | 2 697 |
| | | W | 3 684 |
| 8 | Grójec | R | 3 758 |
| | | W | 4 040 |

| Lp. | Rejon operacyjny | Rodzaj świadczeń | Liczba świadczeń ogółem I-XII |
|-----|----------------------|------------------|-------------------------------|
| 9 | Iłża | R | 1 210 |
| | | W | 1 256 |
| 10 | Kozienice | R | 2 054 |
| | | W | 2 833 |
| 11 | Legionowo | R | 1 510 |
| | | W | 6 810 |
| 12 | Lipsko | R | 1 092 |
| | | W | 862 |
| 13 | Maków Mazowiecki | R | 1 787 |
| | | W | 2 170 |
| 14 | Mińsk Mazowiecki | R | 4 668 |
| | | W | 1 721 |
| 15 | Mława | R | 2 187 |
| | | W | 5 013 |
| 16 | Nowe Miasto | R | 985 |
| | | W | 1 964 |
| 17 | Nowy Dwór Mazowiecki | R | 1 075 |
| | | W | 4 149 |
| 18 | Ostrołęka | R | 3 824 |
| | | W | 867 |
| 19 | Ostrów Mazowiecka | R | 1 525 |
| | | W | 5 925 |
| 20 | Otwock | R | 915 |
| | | W | 5 626 |
| 21 | Piaseczno | R | 2 710 |
| | | W | 4 868 |
| 22 | Pionki | R | 1 870 |
| | | W | 2 613 |
| 23 | Płock | R | 6 947 |
| | | W | 10 383 |
| | | N | 175 |
| 24 | Płońsk | R | 2 276 |
| | | W | 3 643 |
| 25 | Pruszków | R | 2 184 |
| | | W | 7 828 |
| 26 | Przasnysz | R | 1 342 |
| | | W | 3 227 |
| 27 | Przysucha | R | 1 363 |
| | | W | 1 812 |
| 28 | Pułtusk | R | 1 096 |
| | | W | 1 694 |

| Lp. | Rejon operacyjny | Rodzaj świadczeń | Liczba świadczeń ogółem I-XII |
|--------------|------------------|------------------|-------------------------------|
| 29 | Radom | R | 20 724 |
| | | W | 16 412 |
| | | N | 124 |
| 30 | Siedlce | R | 5 581 |
| | | W | 7 035 |
| 31 | Sierpc | R | 2 267 |
| | | W | 2 365 |
| 32 | Sochaczew | R | 2 041 |
| | | W | 7 289 |
| 33 | Sokołów Podlaski | R | 4 134 |
| | | W | 1 220 |
| | | N | 220 |
| 34 | Sulejówek | R | 1 600 |
| | | W | 2 524 |
| 35 | Szydłowiec | R | 1 293 |
| | | W | 3 249 |
| 36 | Tłuszcz | W | 1 521 |
| 37 | Węgrów | R | 1 370 |
| | | W | 2 014 |
| 38 | Wołomin | R | 1 610 |
| | | W | 5 132 |
| 39 | Wyszków | R | 1 774 |
| | | W | 4 265 |
| 40 | Wyszogród | R | 1 664 |
| 41 | Zwoleń | R | 1 723 |
| | | W | 2 125 |
| 42 | Żuromin | R | 982 |
| | | W | 2 115 |
| 43 | Żyrardów | R | 2 420 |
| | | W | 4 434 |
| 44 | Myszyniec | W | 2 516 |
| 45 | Łochów | W | 1 674 |
| 46 | Warszawa | R | 95 024 |
| | | W | 74 065 |
| | | N | 1 148 |
| 47 | Nasielsk | W | 1 668 |
| 48 | Raciąż | R | 904 |
| | | W | 1 607 |
| Razem | | | 449 928 |

Źródło: dane M.W.N.F.Z.

„R” – Wyjazdowy zespół reanimacyjny; „W” – Wyjazdowy zespół wypadkowy; „N” – Wyjazdowy zespół noworodkowy

Tabela 9. Interwencje zespołów ratownictwa medycznego w 2006 r.

| Typ Zespołu | Liczba Zespołów | Udział procentowy % | Całkowita liczba wyjazdów w 2006 r. | Udział procentowy % |
|--------------------|------------------------|----------------------------|--|----------------------------|
| R | 85 | 48 | 204 851 | 45 |
| W | 86 | 49 | 243 410 | 54 |
| N | 5 | 3 | 1667 | 1 |
| Ogółem | 176 | 100 | 449 928 | 100 |

Źródło: dane M.W.N.F.Z

3.2 Interwencje zespołów ratownictwa medycznego z podziałem na ich przyczyny i grupy wiekowe pacjentów –
Tabela 10

| L.P. | GRUPY WIEKOWE | 1. | 2. | 3. | 4. | 5. | 6. | 7. | 8. | 9. | 10. | 11. | 12. | 13. | 14. | 15. | 16. | 17. | 18. | 19. | 20. | 21. | 22. |
|------|-----------------|-----|------|-----|------|------|------|----|----|-------|-------|------|-----|------|------|------|-----|-----|-------|-------|------|------|-------|
| 1. | DO 3 LAT | 96 | 9 | 9 | 10 | 5 | 100 | 5 | 25 | 24 | 1520 | 271 | 29 | 3 | 27 | 0 | 5 | 190 | 1077 | 670 | 191 | 211 | 4477 |
| 2. | OD 4 DO 18 LAT | 140 | 46 | 20 | 116 | 547 | 635 | 17 | 38 | 210 | 1754 | 663 | 82 | 69 | 255 | 145 | 8 | 8 | 2896 | 4021 | 885 | 517 | 13072 |
| 3. | OD 19 DO 34 LAT | 120 | 133 | 62 | 478 | 3857 | 2525 | 28 | 45 | 1189 | 1332 | 1626 | 126 | 250 | 1041 | 2523 | 38 | 11 | 5453 | 10057 | 4546 | 1193 | 36633 |
| 4. | OD 35 DO 54 LAT | 151 | 1281 | 101 | 1379 | 6445 | 5133 | 30 | 55 | 7459 | 2608 | 2916 | 197 | 583 | 1777 | 570 | 9 | 0 | 10413 | 12232 | 4266 | 1572 | 59177 |
| 5. | OD 55 DO 65 LAT | 154 | 1708 | 90 | 1144 | 2424 | 2130 | 40 | 49 | 11179 | 2935 | 2433 | 146 | 407 | 1145 | 11 | 0 | 0 | 6855 | 5559 | 1683 | 1254 | 41346 |
| 6. | POWYZEJ 65 LAT | 372 | 3101 | 182 | 2577 | 3416 | 3482 | 75 | 74 | 32600 | 10102 | 5741 | 387 | 1267 | 2867 | 2 | 0 | 1 | 21735 | 8105 | 1300 | 1798 | 99184 |
| | | | | | | | | | | | | | | | | | | | | | | | |
| | | | | | | | | | | | | | | | | | | | | | | | |
| | | | | | | | | | | | | | | | | | | | | | | | |
| | | | | | | | | | | | | | | | | | | | | | | | |
| | | | | | | | | | | | | | | | | | | | | | | | |
| | | | | | | | | | | | | | | | | | | | | | | | |
| | | | | | | | | | | | | | | | | | | | | | | | |
| | | | | | | | | | | | | | | | | | | | | | | | |
| | | | | | | | | | | | | | | | | | | | | | | | |
| | | | | | | | | | | | | | | | | | | | | | | | |
| | | | | | | | | | | | | | | | | | | | | | | | |
| | | | | | | | | | | | | | | | | | | | | | | | |
| | | | | | | | | | | | | | | | | | | | | | | | |
| | | | | | | | | | | | | | | | | | | | | | | | |
| | | | | | | | | | | | | | | | | | | | | | | | |
| | | | | | | | | | | | | | | | | | | | | | | | |
| | | | | | | | | | | | | | | | | | | | | | | | |
| | | | | | | | | | | | | | | | | | | | | | | | |
| | | | | | | | | | | | | | | | | | | | | | | | |
| | | | | | | | | | | | | | | | | | | | | | | | |
| | | | | | | | | | | | | | | | | | | | | | | | |
| | | | | | | | | | | | | | | | | | | | | | | | |
| | | | | | | | | | | | | | | | | | | | | | | | |
| | | | | | | | | | | | | | | | | | | | | | | | |
| | | | | | | | | | | | | | | | | | | | | | | | |
| | | | | | | | | | | | | | | | | | | | | | | | |
| | | | | | | | | | | | | | | | | | | | | | | | |
| | | | | | | | | | | | | | | | | | | | | | | | |
| | | | | | | | | | | | | | | | | | | | | | | | |
| | | | | | | | | | | | | | | | | | | | | | | | |
| | | | | | | | | | | | | | | | | | | | | | | | |
| | | | | | | | | | | | | | | | | | | | | | | | |
| | | | | | | | | | | | | | | | | | | | | | | | |
| | | | | | | | | | | | | | | | | | | | | | | | |
| | | | | | | | | | | | | | | | | | | | | | | | |
| | | | | | | | | | | | | | | | | | | | | | | | |
| | | | | | | | | | | | | | | | | | | | | | | | |
| | | | | | | | | | | | | | | | | | | | | | | | |
| | | | | | | | | | | | | | | | | | | | | | | | |
| | | | | | | | | | | | | | | | | | | | | | | | |
| | | | | | | | | | | | | | | | | | | | | | | | |
| | | | | | | | | | | | | | | | | | | | | | | | |
| | | | | | | | | | | | | | | | | | | | | | | | |
| | | | | | | | | | | | | | | | | | | | | | | | |
| | | | | | | | | | | | | | | | | | | | | | | | |
| | | | | | | | | | | | | | | | | | | | | | | | |
| | | | | | | | | | | | | | | | | | | | | | | | |
| | | | | | | | | | | | | | | | | | | | | | | | |
| | | | | | | | | | | | | | | | | | | | | | | | |
| | | | | | | | | | | | | | | | | | | | | | | | |
| | | | | | | | | | | | | | | | | | | | | | | | |
| | | | | | | | | | | | | | | | | | | | | | | | |
| | | | | | | | | | | | | | | | | | | | | | | | |
| | | | | | | | | | | | | | | | | | | | | | | | |
| | | | | | | | | | | | | | | | | | | | | | | | |
| | | | | | | | | | | | | | | | | | | | | | | | |
| | | | | | | | | | | | | | | | | | | | | | | | |
| | | | | | | | | | | | | | | | | | | | | | | | |
| | | | | | | | | | | | | | | | | | | | | | | | |
| | | | | | | | | | | | | | | | | | | | | | | | |
| | | | | | | | | | | | | | | | | | | | | | | | |
| | | | | | | | | | | | | | | | | | | | | | | | |
| | | | | | | | | | | | | | | | | | | | | | | | |
| | | | | | | | | | | | | | | | | | | | | | | | |
| | | | | | | | | | | | | | | | | | | | | | | | |
| | | | | | | | | | | | | | | | | | | | | | | | |
| | | | | | | | | | | | | | | | | | | | | | | | |
| | | | | | | | | | | | | | | | | | | | | | | | |
| | | | | | | | | | | | | | | | | | | | | | | | |
| | | | | | | | | | | | | | | | | | | | | | | | |
| | | | | | | | | | | | | | | | | | | | | | | | |
| | | | | | | | | | | | | | | | | | | | | | | | |
| | | | | | | | | | | | | | | | | | | | | | | | |
| | | | | | | | | | | | | | | | | | | | | | | | |
| | | | | | | | | | | | | | | | | | | | | | | | |
| | | | | | | | | | | | | | | | | | | | | | | | |
| | | | | | | | | | | | | | | | | | | | | | | | |
| | | | | | | | | | | | | | | | | | | | | | | | |
| | | | | | | | | | | | | | | | | | | | | | | | |
| | | | | | | | | | | | | | | | | | | | | | | | |
| | | | | | | | | | | | | | | | | | | | | | | | |
| | | | | | | | | | | | | | | | | | | | | | | | |
| | | | | | | | | | | | | | | | | | | | | | | | |
| | | | | | | | | | | | | | | | | | | | | | | | |
| | | | | | | | | | | | | | | | | | | | | | | | |

3.3 Przypadki chorobowe powodujące zagrożenie dla życia na obszarze województwa mazowieckiego – Tabela 11

| Lp. | POWIAT | CHOROBY | | | | | | | | | | | | | | | | | | | | | |
|-----|--------------------------------------|---|-------------------|-----------------------|--|--|----------------------------------|---------------------------------------|--|---------------------------------|------------------------------------|---------------------------------------|---------------------------------|---------------------------------------|---|----------------------------------|-----------------------------|---------------------------------|--------------------|-------------------------|---|--------|--------------------|
| | | 1. | 2. | 3. | 4. | 5. | 6. | 7. | 8. | 9. | 10. | 11. | 12. | 13. | 14. | 15. | 16. | 17. | 18. | 19. | 20. | 21. | |
| | | CHOROBY ZAKAZANE I PASOZYTYCZNE A00-B99 | NOWOTWORY C00-D48 | CHOROBY ZEWNI D50-D89 | CHOROBY WYDZIELANA WENIETRAJNEGO BRĄBY | ZABIEŻENIA PSYCHICZNE I ZWIĄZANE I85-I99 | CHOROBY UKŁADU NERWOWEGO G00-G99 | CHOROBY OKA I PRZETWÓTKÓW WGA I00-I99 | CHOROBY USZA I WOCZYCYCA SUTKOWATEGO H40-H59 | CHOROBY UKŁADU KRAŻENIA I60-I79 | CHOROBY UKŁADU ODDYCHOWEGO J00-J99 | CHOROBY UKŁADU TRAWIENNICZEGO K00-K99 | CHOROBY UKŁADU KRĄŻENIA I20-I29 | CHOROBY UKŁADU KROWNOCIENNEGO I30-I49 | CHOROBY UKŁADU MOCZOWO-PŁCICOWEGO N00-N99 | CIĄŻA, PORÓD I POŁOŻENIA O00-O99 | STANY OKOLOPORODOWE P00-P99 | WADY RODZIMOWE WRODZONE Q00-Q99 | OBUMIĘDZIE R00-R99 | BRĄZY I ZWIĄZKA S00-S99 | ZEPALNE PRZECIĄŻENIA ZACHOROŃ I ZCZNI VII-Y98 | INNE | OGÓLEM DLA POWIATU |
| 1. | BIALOBZESKI | 0 | 6 | 0 | 6 | 0 | 16 | 0 | 0 | 149 | 43 | 3 | 0 | 0 | 0 | 0 | 0 | 0 | 48 | 18 | 4 | 2 | 235 |
| 2. | CIECHANOWSKI | 1125 | 3937 | 288 | 1184 | 637 | 718 | 1138 | 519 | 4332 | 2396 | 2141 | 989 | 519 | 2897 | 1975 | 335 | 234 | 1838 | 2223 | 110 | 1272 | 36957 |
| 3. | GAKWOLEŃSKI | 774 | 361 | 103 | 202 | 41 | 319 | 2 | 11 | 1117 | 1304 | 1092 | 220 | 82 | 842 | 207 | 29 | 7 | 433 | 1240 | 51 | 561 | 9590 |
| 4. | GOSTYŃSKI | 836 | 1347 | 179 | 1144 | 140 | 1857 | 5081 | 15 | 4484 | 1917 | 1670 | 3010 | 5184 | 977 | 1288 | 217 | 87 | 1386 | 8294 | 72 | 489 | 48324 |
| 5. | GRODZISKI | 155 | 451 | 450 | 204 | 17 | 322 | 0 | 14 | 1671 | 674 | 833 | 35 | 322 | 509 | 0 | 3 | 76 | 449 | 636 | 0 | 0 | 6847 |
| 6. | GRÓJECKI | 751 | 631 | 265 | 590 | 131 | 856 | 4 | 17 | 3990 | 1936 | 2796 | 423 | 247 | 2390 | 2335 | 15 | 11 | 1896 | 5832 | 279 | 1982 | 27337 |
| 7. | KOZIEŃSKI | 1602 | 1537 | 314 | 4125 | 386 | 2471 | 73 | 685 | 8318 | 6055 | 2542 | 1935 | 17422 | 7091 | 2305 | 12 | 170 | 5020 | 25499 | 98 | 4772 | 87984 |
| 8. | LEGIONOWSKI | 25 | 253 | 16 | 185 | 406 | 587 | 5 | 6 | 1718 | 850 | 507 | 48 | 84 | 253 | 125 | 5 | 0 | 1217 | 136 | 90 | 430 | 6946 |
| 9. | LÓDZKI | 7 | 24 | 4 | 39 | 101 | 39 | 0 | 3 | 651 | 242 | 103 | 1 | 15 | 34 | 22 | 0 | 0 | 274 | 364 | 16 | 0 | 1939 |
| 10. | ŁOSICKI | 29 | 90 | 20 | 88 | 329 | 196 | 8 | 25 | 896 | 994 | 374 | 201 | 80 | 187 | 12 | 0 | 0 | 684 | 2188 | 96 | 70 | 6547 |
| 11. | MAKOWSKI | 135 | 122 | 15 | 99 | 280 | 332 | 31 | 35 | 1343 | 1317 | 562 | 174 | 149 | 309 | 108 | 4 | 8 | 1099 | 3060 | 169 | 257 | 10108 |
| 12. | MŃSKI | 4602 | 2052 | 816 | 14287 | 12203 | 14861 | 8674 | 5117 | 43199 | 37887 | 7151 | 19137 | 18119 | 12337 | 782 | 528 | 1223 | 5472 | 25822 | 339 | 15177 | 389513 |
| 13. | MŁAWSKI | 64 | 57 | 29 | 69 | 111 | 172 | 11 | 0 | 482 | 592 | 246 | 74 | 62 | 177 | 0 | 0 | 6 | 727 | 1375 | 85 | 156 | 4475 |
| 14. | NOWODWORSKI | 25 | 165 | 11 | 182 | 301 | 414 | 11 | 36 | 1547 | 534 | 496 | 36 | 57 | 202 | 117 | 1 | 1 | 1507 | 1430 | 183 | | 7058 |
| 15. | POWIAT I MIASTO OSTROŁKA | 1675 | 10949 | 1295 | 9710 | 14096 | 9306 | 9874 | 157 | 14903 | 9012 | 4337 | 2015 | 14462 | 16131 | 3564 | 820 | 1635 | 3865 | 29207 | 576 | 16485 | 174374 |
| 17. | OSTROWSKI | 74 | 22 | 6 | 145 | 123 | 136 | 63 | 91 | 620 | 3556 | 452 | 304 | 191 | 241 | 13 | 0 | 0 | 1615 | 2386 | 167 | 4 | 10207 |
| 18. | OTWOCKI - brak danych | | | | | | | | | | | | | | | | | | | | | | 0 |
| 19. | PIASECZYŃSKI | 3944 | 1280 | 745 | 7022 | 7995 | 6235 | 2244 | 4249 | 23516 | 27782 | 4191 | 6808 | 6473 | 4298 | 1015 | 20 | 483 | 3927 | 9851 | 173 | 31169 | 155530 |
| 21. | POWIAT I MIASTO PŁOCK | 445 | 524 | 338 | 283 | 5 | 203 | 7 | 41 | 1972 | 452 | 426 | 77 | 90 | 539 | 849 | 434 | 8 | 253 | 1183 | 24 | 6 | 8133 |
| 22. | PŁOŃSKI | 1075 | 884 | 445 | 4177 | 2900 | 4335 | 903 | 816 | 16745 | 21372 | 3654 | 2018 | 3928 | 2051 | 340 | 76 | 132 | 4936 | 2493 | 240 | 630 | 73550 |
| 23. | PRUSZKOWSKI | 5 | 148 | 12 | 34 | 3 | 5 | 0 | 0 | 421 | 108 | 1290 | 53 | 25 | 708 | 746 | 0 | 1 | 868 | 825 | 1 | 1573 | 6816 |
| 24. | PRZYSUSKI | 192 | 315 | 56 | 193 | 434 | 310 | 1079 | 2 | 1594 | 714 | 874 | 120 | 228 | 1022 | 1247 | 278 | 14 | 370 | 491 | 27 | 368 | 9928 |
| 25. | PRZYSUSKI | 10 | 81 | 2 | 70 | 194 | 140 | 3 | 4 | 755 | 341 | 250 | 19 | 78 | 166 | 35 | 0 | 0 | 410 | 498 | 74 | 21 | 3151 |
| 16. | PULTUSKI | 3 | 79 | 6 | 60 | 137 | 207 | 3 | 7 | 1103 | 281 | 277 | 16 | 35 | 186 | 38 | 0 | 0 | 806 | 732 | 145 | 18 | 4133 |
| 27. | RADOMSKI | 892 | 650 | 838 | 58979 | 39355 | 4900 | 1581 | 1327 | 35294 | 30538 | 5106 | 3320 | 4649 | 7857 | 1563 | 140 | 331 | 5434 | 1942 | 216 | 10907 | 180799 |
| 18. | RADOM - MIASTO | 1497 | 4032 | 456 | 1131 | 7414 | 2187 | 1848 | 183 | 10976 | 3473 | 3352 | 1476 | 3015 | 4862 | 5571 | 85 | 267 | 2259 | 6214 | 252 | 1409 | 44085 |
| 19. | POWIAT I MIASTO SIEDLCE | 1016 | 793 | 393 | 3524 | 2214 | 4923 | 7216 | 2601 | 9560 | 3015 | 2563 | 1303 | 3238 | 2096 | 903 | 28 | 246 | 1189 | 4923 | 162 | 7286 | 60098 |
| 21. | SIERPECKI | 20 | 109 | 16 | 147 | 248 | 177 | 4 | 9 | 1035 | 499 | 266 | 18 | 33 | 85 | 53 | 6 | 6 | 872 | 756 | 104 | 140 | 4611 |
| 22. | SOCHACZEWSKI | 428 | 495 | 171 | 497 | 2755 | 8544 | 72 | 193 | 6925 | 5134 | 1420 | 601 | 20344 | 897 | 818 | 225 | 93 | 5551 | 15717 | 289 | 72 | 70341 |
| 23. | SOKOŁOWSKI | 427 | 272 | 176 | 339 | 113 | 894 | 9 | 51 | 2143 | 1332 | 1218 | 371 | 179 | 1622 | 566 | 51 | 19 | 1799 | 4882 | 25 | 55 | 18543 |
| 24. | SZYDŁOWIECKI | 12 | 127 | 0 | 88 | 204 | 317 | 0 | 0 | 1911 | 492 | 398 | 0 | 76 | 279 | 104 | 12 | 0 | 384 | 151 | 187 | | 4542 |
| 25. | WARSAWSKI - brak danych | | | | | | | | | | | | | | | | | | | | | | 0 |
| 16. | WARSAWSKI ZACHODNI | 11 | 159 | 12 | 200 | 305 | 362 | 1 | 10 | 1634 | 372 | 392 | 21 | 66 | 189 | 85 | 0 | 1 | 1505 | 1459 | 237 | 213 | 7434 |
| 27. | WĘGROWSKI | 5 | 80 | 4 | 92 | 239 | 261 | 1 | 1 | 1130 | 427 | 232 | 19 | 27 | 95 | 48 | 0 | 1 | 983 | 856 | 9058 | 420 | 9949 |
| 28. | WOŁOMIŃSKI | 424 | 507 | 172 | 700 | 447 | 1138 | 1074 | 8 | 4512 | 1845 | 1504 | 92 | 163 | 950 | 2210 | 968 | 35 | 2316 | 1977 | 1090 | 828 | 22990 |
| 29. | WYSZKOWSKI | 266 | 1135 | 5 | 3434 | 9429 | 1968 | 3699 | 3162 | 1796 | 3628 | 2129 | 1151 | 3851 | 3904 | 2475 | 288 | 286 | 463 | 9043 | 33 | 2607 | 55061 |
| 40. | ZWOLEŃSKI | 468 | 152 | 91 | 594 | 540 | 938 | 2530 | 752 | 2460 | 4231 | 1420 | 812 | 2011 | 1128 | 143 | 3 | 187 | 398 | 2491 | 18 | 1189 | 23556 |
| 41. | ZURAWIŃSKI | 190 | 176 | 73 | 119 | 235 | 91 | 2 | 88 | 1019 | 536 | 622 | 49 | 241 | 371 | 558 | 9 | 8 | 321 | 544 | 7 | 400 | 5658 |
| 42. | ZYRARDOWSKI | 148 | 535 | 72 | 272 | 22 | 359 | 0 | 441 | 2779 | 1278 | 3289 | 190 | 838 | 896 | 1565 | 102 | 18 | 296 | 779 | 47 | 701 | 12627 |
| | OGÓLEM DLA WOJEWÓDZTWA MAZOWIECKIEGO | 22242 | 34086 | 7449 | 114010 | 69641 | 70464 | 46951 | 20772 | 216389 | 196405 | 59647 | 47109 | 301361 | 81279 | 34023 | 4985 | 3492 | 62223 | 177031 | 10786 | 102057 | 1485432 |

Źródło: dane otrzymane od jednostek samorządu terytorialnego. Brak danych od powiatu otwockiego, m st. Warszawy.

3.5 Liczba zachorowań na wybrane choroby zakaźne w woj. mazowieckim –
Tabela 13

| L.p | KOD WG ICD-10 | | WOJEWÓDZTWO MAZOWIECKIE OGÓŁEM |
|-----|---------------|---|-----------------------------------|
| 1. | A00 | Cholera | 0 |
| 2. | A01.0 | Dur brzuszny | 0 |
| 3. | A01.1-A01.3 | Dury rzekome A.B.C. | 0 |
| 4. | A02.0 | Salmonelozy-zatrucia pokarmowe | 916 |
| 5. | A02.1-A02.9 | Salmonelozy-zatr. pozajelitowe | 9 |
| 6. | A03 | Czerwonka bakteryjna | 3 |
| 7. | A04 | Inne bakt. zakaż. jelit.-ogółem | 123 |
| 8. | | Inne bakteryjne zakażenia jelitowe-dzieci do lat 2 | 32 |
| 9. | A05.0 | Inne bakt. zatr. pokar.-gronkowce | 16 |
| 10. | A05.1 | Inne bakt. zatrucia pokarm.-jadem kielbasianym | 1 |
| 11. | A05.2 | Inne bakt. zatr. pokar.- <i>Clostridium perfringens</i> | 3 |
| 12. | A05.3-A05.8 | Inne bakt. zatr. pokar.-inne określone | 144 |
| 13. | A05.9 | Inne bakt. zatr. pokar.-nie określone | 0 |
| 14. | A06.0 | Pełzakowa czerwonka ostra | 2 |
| 15. | A07 | Lamblioza (gardioza) | 262 |
| 16. | A08 | Wirusowe i inne okreś. zakaż. jelitowe-ogółem | 1002 |
| 17. | | Wirusowe i inne okreś. zakaż. jelit.-dzieci do lat 2 | 470 |
| 18. | A09 | Biegunka i zapalenie żołądkowo-jelitowe o prawdopodobnie zakaźnym pochodzeniu u dzieci do lat 2 | 492 |
| 19. | A20 | Dżuma | 1 |
| 20. | A21 | Tularemia | 0 |
| 21. | A22 | Wąglik | 0 |
| 22. | A23 | Bruceloza-ogółem | 0 |
| 23. | | w tym nowe zachorowania | 0 |
| 24. | A26 | Różyczka | 0 |
| 25. | A27 | Leptospiroza | 5 |
| 26. | A30 | Trąd | 0 |
| 27. | A32, P37.2 | Listerioza-ogółem | 0 |
| 28. | P37.2 | Listerioza-wrodzona | 2 |
| 29. | A33-A35 | Tęžec-ogółem | 0 |
| 30. | A33 | Tęžec-w tym noworodków | 0 |
| 31. | A36 | Błonica | 0 |
| 32. | A37 | Krzusiec | 78 |
| 33. | A38 | Szkarlatyna (płonica) | 999 |
| 34. | A39.0 | Zapalenie opon mózgowych-meningokokowe | 61 |
| 35. | A40 | Posocznice | 81 |

| L.p | KOD WG ICD-10 | | WOJEWÓDZTWO MAZOWIECKIE OGÓŁEM |
|-----|-------------------------------|---|-----------------------------------|
| 36. | G00.0 | Zapalenie opon mózgowych- <i>Haemophilus influenzae</i> | 4 |
| 37. | G00.1-G00.9 | Zapalenie opon mózgowych-inne bakteryjne określone i nieokreślone | 1 |
| 38. | A87, B00.3, B02.1 | Zapalenie opon mózgowych-wirusowe, określone i nieokreślone | 0 |
| 39. | G03 | Zapalenie opon mózgowych-inne i nie określone | 0 |
| 40. | A39.8 | Zapalenie mózgu-meningokokowe | 18 |
| 41. | G04.2 | Zapalenie mózgu- <i>Haemophilus influenzae</i> | 148 |
| 42. | G04.2 | Zapalenie mózgu-inne bakteryjne określone i nieokreślone | 2 |
| 43. | A84 | Zapalenie mózgu-wirusowe, przenoszone przez kleszcze | 21 |
| 44. | A83, A85, B00.4, B02.0, B25.8 | Zapalenie mózgu-inne wirusowe, określone | 45 |
| 45. | A86 | Zapalenie mózgu-wirusowe, nie określone | 2 |
| 46. | G04.0 | Zapalenie mózgu-poszczepienne | 1 |
| 47. | G04.8-G04.9 | inne i nie określone | 0 |
| 48. | A46, O86.8 | Róża-ogółem | 268 |
| 49. | O86.8 | Róża-po porodzie i w położu | 1 |
| 50. | A48.8 | Twardziel | 1 |
| 51. | A68 | Gorączka powrotna | 1 |
| 52. | A69.2 | Choroba z Lyme (krętowica kleszczowa) | 23 |
| 53. | A70 | Onitozy (zakażenia <i>Chlamydia psittaci</i>) | 0 |
| 54. | A75 | Riketsjozy-dur wysypkowy | 1 |
| 55. | A78 | Riketsjozy-gorączka Q | 0 |
| 56. | A77, A79 | Riketsjozy-gorączka plamista i inne riketsjozy | 0 |
| 57. | A80 | Ostre nagminne porażenie dziecięce | 0 |
| 58. | | Ostre poraż. wiotkie-dzieci (0-14 l) | 1 |
| 59. | A81.0 | Choroba Jakoba-Creutzfeldta | 0 |
| 60. | A81.1 | Podostre stwardniające zapalenie mózgu | 0 |
| 61. | A82 | Wścieklizna | 0 |
| 62. | | Pokąsania osób przez zwierzęta podejrzane o wściekliznę lub zanieczyszczenie śliną tych zwierząt, po których podjęto szczepienia przeciw wściekliznie | 317 |
| 63. | A90-A99 | Żółta gorączka i inne wirusowe gorączki krwotoczne | 0 |
| 64. | B01 | Ospa wietrzna | 10186 |
| 65. | B05 | Odra | 12 |
| 66. | B06, P35.0 | Różyczka-ogółem | 2927 |
| 67. | P35.0 | w tym wrodzony zespół różyczkowy | 0 |
| 68. | B08.8 | Pryszczycyca | 22 |
| 69. | B15 | Wirusowe zapalenie wątroby-typu A | 5 |
| 70. | B16, B18.0-B18.1 | WZW typu B | 48 |
| 71. | B17.1, B18.2 | WZW typu C | 57 |
| 72. | B16, B18.0-B18.1, B17.1, B18. | WZW typu B+C | 28 |

| L.p | KOD WG ICD-10 | | WOJEWÓDZTWO MAZOWIECKIE OGÓŁEM |
|-------|--------------------------------------|---|-----------------------------------|
| 73. | B17.0, B17.2-B17.8, B18.8-B18.9, B19 | WZW inne i nieokreślone | 2 |
| 74. | B20-B22 | Choroba wywołana przez ludzki wirus upośledzenia odporności (HIV), której skutkiem są określ. choroby | 0 |
| 75. | B23 | HIV- której skutkiem są inne stany | 0 |
| 76. | B24 | HIV- nie określona | 0 |
| 77. | B25 | Cytomegalia | 3 |
| 78. | B26 | Świnka (nagminne zapalenie przyusznic) | 1225 |
| 79. | B27 | Mononukleozą zakaźną | 132 |
| 80. | B35 | Grzybiec skóry (dermatofitozy) | 348 |
| 81. | B50-B54, P37.3-P37.4 | Zimnica-ogółem | 5 |
| 82. | P37.3-P37.4 | w tym wrodzona | 0 |
| 83. | B58, P37. | Toksoplazmoza-ogółem | 13 |
| 84. | P37.1 | w tym wrodzona | 0 |
| 85. | B67 | Tasiemczyce-bąblowica | 0 |
| 86. | B69 | Tasiemczyce-wągrzyca | 0 |
| 87. | B68.1 | Tasiemczyce- <i>Teania saginata</i> | 0 |
| 88. | B68.0, B68.9, B70, B71 | Tasiemczyce-inna i nie określona | 6 |
| 89. | B75 | Włośnica | 146 |
| 90. | B77 | Glistnica | 378 |
| 91. | B80 | Owsica | 678 |
| 92. | B83 | Toksokaroza | 0 |
| 93. | B85 | Wszawica | 56 |
| 94. | B86 | Świerzb | 542 |
| 95. | J02.0, J03.0 | Pacjorkowcowe zapalenie gardła i/lub migdałów | 14 |
| 96. | J10, J11 | Grypa-ogółem | 0 |
| 97. | | Grypa-w tym dzieci (0-14 lat) | 0 |
| 98. | J12 | Zapalenie płuc o etiologii zakaźnej | 1149 |
| 99. | T62 | Zatrucia naturalne toksycznymi substancjami spożywanymi jako żywność-grzybami | 3 |
| 100. | T62.1-T62.2 | Zatrucia naturalne-jagodami, innymi częściami roślin | 0 |
| 101. | T61 | Zatrucia naturalne-rybą, skorupiakami, in. produktami morza | 1 |
| 102. | T62.8-T62.9 | Zatrucia naturalne-in. substancjami szkodliwymi jako pokarm | 0 |
| 103. | T64 | Inne zatrucia-alfa i mykotoksynami w prod. spożywc. | 7 |
| 104. | T60 | Inne zatrucia-pestycydami | 58 |
| 105. | 0 | Inne zatrucia-lekami i preparatami farmakologicznymi | 17 |
| 106. | T51 | Inne zatrucia-alkoholem | 7 |
| 107. | T52-T59 | Inne zatrucia-innymi substancjami zazwyczaj nie stosowanymi w celach leczniczych | 52 |
| 108. | T63 | Inne zatrucia-efekt kontaktu z jadowitymi zwierzętami | 0 |
| 109. | T65 | Inne zatrucia-substancjami innymi i nieokreślonymi | 204 |
| RAZEM | | | 24845 |

Źródło: dane otrzymane od jednostek samorządu terytorialnego (brak danych od powiatu otwockiego, piaseczyńskiego, m st. Warszawy)

Rozdział 4 - Posiadane w 2007 r. środki związane z ratownictwem medycznym

4.1 Usytuowanie i wyposażenie Centrów Powiadamiania Ratunkowego (określenie lokalizacji Centrów Powiadamiania Ratunkowego i obszarów przez nie obsługiwanych)

W chwili obecnej na terenie województwa brak jest utworzonych CPR.

Na podstawie art. 61 ustawy z dnia 8 września 2006 roku o Państwowym Ratownictwie Medycznym (Dz. U. Nr 191, poz.1410) zawarte zostało w dniu 29 grudnia 2006 r. Porozumienie pomiędzy Wojewodą Mazowieckim a Mazowieckim Komendantem Wojewódzkim PSP, Komendantem Wojewódzkim Policji z siedzibą w Radomiu i Komendantem Stołecznym.

Na mocy tegoż Porozumienia Wojewoda Mazowiecki powierzył wykonanie przez:

- a) Mazowieckiego Komendanta Wojewódzkiego PSP oraz podległe mu jednostki organizacyjne;
- b) Komendanta Wojewódzkiego Policji oraz podległe mu jednostki organizacyjne;
- c) Komendanta Stołecznego Policji oraz podległe mu jednostki i komórki organizacyjne;
- d) - zadań kompetencyjnych CPR, określonych w przepisach art. 25 ust. 1, pkt 1 ustawy na terenie województw.

Zadania te polegają w szczególności na przyjmowaniu zgłoszeń telefonicznych z numeru alarmowego 112 i przekazywaniu ich w drodze przekierowania lub każdej innej możliwej formie do właściwej jednostki Policji, PSP i pogotowia ratunkowego.

Szczegóły techniczne zostały określone w Protokóle uzgodnień podpisanym przez Mazowieckiego Komendanta Wojewódzkiego PSP, Komendanta Wojewódzkiego Policji z siedziba w Radomiu oraz Komendanta Stołecznego policji podpisanym w dniu 29 grudnia 2006 r. w Warszawie.

Określono w nim zakres terytorialny poszczególnych służb następująco:

1. Dla telefonów alarmowych 112 z telefonii stacjonarnej:

- Mazowiecki Komendant Wojewódzki Państwowej Straży Pożarnej na obszarze województwa mazowieckiego z wyłączeniem obszaru miasta stołecznego Warszawa;
- Komendant Stołeczny Policji na obszarze miasta stołecznego Warszawy;



2. Dla telefonów alarmowych 112 z telefonii komórkowej:

- Mazowiecki Komendant Wojewódzki Państwowej Straży Pożarnej na obszarze: miasta Płock oraz powiatów: płockiego, zwoleńskiego, mławskiego w systemie sieci ERA GSM;
- Komendant Wojewódzki Policji na obszarze województwa mazowieckiego z wyłączeniem miasta stołecznego Warszawy, miasta Płock oraz powiatów: otwockiego, wołomińskiego, legionowskiego, mińskiego, nowodworskiego, Warszawa Zachód, pruszkowskiego, grodzkiego, piaseczyńskiego, płockiego, zwoleńskiego, mławskiego w systemie sieci ERA GSM;
- Komendant Stołeczny Policji na obszarze miasta Warszawy oraz powiatów: otwockiego, wołomińskiego, legionowskiego, mińskiego, nowodworskiego, Warszawa Zachód, pruszkowskiego, grodzkiego, piaseczyńskiego.

4.2 Liczba, rodzaj, lokalizacja i wyposażenie szpitali w województwie mazowieckim – Tabela 14

| Lp. | Nazwa jednostki | Adres jednostki | | | Organ założycielski |
|-----|---|---------------------------------|------------------|-------------|---|
| | | Ulica | kod miejscowości | Miejscowość | |
| 1 | 2 | 3 | 4 | 5 | 6 |
| 1. | Samodzielny Zespół Publicznych Zakładów Opieki Zdrowotnej im. Dr Józefa Psarskiego w Ostrołęce | ul. Artyleryjska 120 A | 07-400 | Ostrołęka | Sejmik Województwa Mazowieckiego |
| 2. | SZPZOZ w Płocku | ul. Kościuszki 28 | 09-402 | Płock | Gmina Płock |
| 3. | Wojewódzki Szpital Zespolony | ul. Medyczna 19 | 09-400 | Płock | Samorząd Województwa Mazowieckiego |
| 4. | Wojewódzki Szpital Specjalistyczny | ul. Aleksandrowicza 5 | 26-617 | Radom | Samorząd Województwa |
| 5. | Radomski Szpital Specjalistyczny | ul. Tochtermana 1 | 26-600 | Radom | Rada Miasta Radom |
| 6. | SPZOZ | ul. Kilińskiego 29 | 08-110 | Siedlce | Miasto Siedlce |
| 7. | Samodzielny Specjalistyczny Szpital Wojewódzki | ul. Poniatowskiego 26 | 08-110 | Siedlce | Samorząd Województwa Mazowieckiego |
| 8. | Specjalistyczny Szpital Wojewódzki SPZOZ | ul. Powstańców Wielkopolskich 2 | 06-400 | Ciechanów | Urząd Marszałkowski Województwa Mazowieckiego |
| 9. | Wojewódzki Szpital dla Nerwowo i Psychiczenie Chorych SZPZOZ im. prof.E.Wilczkowskiego w Gostyninie | ul. Zalesie 1 | 09-500 | Gostynin | Samorząd Województwa Mazowieckiego |

| Lp. | Nazwa jednostki | Adres jednostki | | | Organ założycielski |
|-----|--|------------------------|------------------|----------------------|-------------------------------------|
| | | Ulica | kod miejscowości | Miejscowość | |
| 1 | 2 | 3 | 4 | 5 | 6 |
| 10. | SPZZOZ w Gostyninie | | 09-502 | Gostynin-Kruk | Rada Powiatu Gostynińskiego |
| 11. | Samodzielny Zespół Publicznych Zakładów Opieki Zdrowotnej w Grodzisku Mazowieckim, Szpital w Milanówku-Turczynku | ul. Brwinowska 4/6 | 05-822 | Milanówek | Powiat Grodziski |
| 12. | SPZOZ | ul. Piotra Skargi 10 | 05-600 | Grójec | Powiat Grójecki |
| 13. | SPZOZ | ul. Tomaszowska 11 | 26-420 | Nowe Miasto | Powiat Grójecki |
| 14. | SPZZOZ | ul. Sikorskiego 10 | 26-900 | Kozienice | Powiat Kozienicki |
| 15. | SPZOZ | ul. Śniadeckiego 2 | 27-300 | Lipisko | Powiat Lipski |
| 16. | SPZOZ - Zespół Zakładów Lecznictwa Otwartego i Zamkniętego im. Duńskiego Czerwonego Krzyża w Makowie Mazowieckim | ul. Witosa 2 | 06-200 | Maków Maz. | Rada Powiatu w Makowie Mazowieckim |
| 17. | SPZOZ | ul. Szpitalna 37 | 05-300 | Mińsk Mazowiecki | Powiat Miński |
| 18. | Samodzielny Publiczny Zakład Opieki Zdrowotnej | ul. dr A. Dobrskiej | 06-500 | Mława | Rada Powiatu Mławskiego |
| 19. | Samodzielny Zespół Publicznych Zakładów Opieki Zdrowotnej w Nowym Dworze Mazowieckim | ul. Miodowa 2 | 05-100 | Nowy Dwór Mazowiecki | Powiat Nowodworski |
| 20. | Samodzielny Publiczny Zespół Zakładów Opieki Zdrowotnej w Ostrowi Mazowieckiej | ul. Dubois 68 | 07-300 | Ostrow Maz. | Rada Powiatu w Ostrowi Mazowieckiej |
| 21. | Zespół Publicznych Zakładów Opieki Zdrowotnej w Otwocku | ul. Batorego 44 | 05-400 | Otwock | Powiat Otwocki |
| 22. | Mazowieckie Centrum Leczenia Chorób Płuc i Gruźlicy W Otwocku Samodzielny Publiczny Zakład Opieki Zdrowotnej | ul. Narutowicza 80 | 05-400 | Otwock | Samorząd Województwa Mazowieckiego |
| 23. | Zakłady Ortopedyczne Samodzielny Publiczny Zakład Opieki Zdrowotnej | ul. Wierzejewskiego 12 | 05-511 | Konstancin Jeziorna | Samorząd Województwa Mazowieckiego |
| 24. | Samodzielny Publiczny Zespół Zakładów Opieki Zdrowotnej | ul. Sienkiewicza 7 | 09-100 | Płońsk | Rada Powiatu Płońskiego |
| 25. | Szpital Kolejowy im. dr.med. Włodzimierza Roeflera w Pruszkowie | ul. Warsztatowa 1 | 05-800 | Pruszków | Samorząd Województwa Mazowieckiego |
| 26. | Samodzielny Publiczny Zespół Zakładów Opieki Zdrowotnej w Przasnyszu | ul. Szpitalna 4 | 06-300 | Przasnysz | Rada Powiatu Przasnyskiego |
| 27. | SPZOZ | ul. Partyzantów 8 | 26-400 | Przysucha | Powiat Przysuski |
| 28. | Samodzielny Publiczny Zakład Opieki Zdrowotnej | ul. Daszyńskiego 2 | 06-100 | Pułusk | Rada Powiatu Pułuskiego |
| 29. | SPZZOZ Szpital Rejonowy | ul. Dr Anki 4 | 27-100 | Łtża | Powiat Radomski |
| 30. | SPZZOZ | ul. Legionistów 38 | 26-670 | Pionki | Powiat Radomski |
| 31. | SPZZOZ w Sierpcu | ul. Słowackiego 32 | 09-200 | Sierpc | Rada Powiatu Sierpeckiego |


| Lp. | Nazwa jednostki | Adres jednostki | | | Organ założycielski |
|-----|---|-------------------------------|------------------|------------------|------------------------------------|
| | | Ulica | kod miejscowości | Miejscowość | |
| 1 | 2 | 3 | 4 | 5 | 6 |
| 32. | Zespół Opieki Zdrowotnej "Szpitala Powiatowego" w Sochaczewie | ul. Batalionów Chtopskich 3/7 | 96-500 | Sochaczew | Powiat Sochaczewski |
| 33. | SPZOZ | ul. Ks. Bosko 5 | 08-300 | Sokołów Podlaski | Powiat Sokołowski |
| 34. | Szpital Bielański im. ks. Jerzego Popiełuszki Samodzielny Publiczny Zakład Opieki Zdrowotnej | ul. Ceglowska 80 | 01-809 | Warszawa | Miasto Warszawa |
| 35. | Szpital Ginekologiczno-Położniczy im. Świętej Rodziny Samodzielny Publiczny Zakład Opieki Zdrowotnej | ul. Madalińskiego 25 | 02-544 | Warszawa | Miasto Warszawa |
| 36. | Szpital Sióstr Elżbietanek Samodzielny Publiczny Zakład Opieki Zdrowotnej | ul. Goszczyńskiego 1 | 02-616 | Warszawa | Miasto Warszawa |
| 37. | Szpital Czerniakowski Samodzielny Publiczny Zakład Opieki Zdrowotnej | ul. Stępińska 19/25 | 00-739 | Warszawa | Miasto Warszawa |
| 38. | Samodzielny Zespół Publicznych Zakładów Opieki Zdrowotnej dla Szkół Wyższych | ul. Mochackiego 10 | 02-042 | Warszawa | Samorząd Województwa Mazowieckiego |
| 39. | Wojewódzki Szpital Chirurgii Urazowej Św. Anny Samodzielny Publiczny Zakład Opieki Zdrowotnej | ul. Barska 16/20 | 02-315 | Warszawa | Samorząd Województwa Mazowieckiego |
| 40. | Szpital Grochowski im. Dr med. Rafała Maszaka Samodzielny Publiczny Zakład Opieki Zdrowotnej | ul. Grenadierów 51/59 | 04-073 | Warszawa | Miasto Warszawa |
| 41. | Samodzielny Zespół Publicznych Zakładów Opieki Zdrowotnej im. Prof. Dr. Med. Jana Bogdanowicza | ul. Niekańska 4/24 | 03-924 | Warszawa | Samorząd Województwa Mazowieckiego |
| 42. | Szpital Praski P.W. Przemienienia Pańskiego Samodzielny Publiczny Zakład Opieki Zdrowotnej | Al. Solidarności 67 | 03-401 | Warszawa | Miasto Warszawa |
| 43. | Samodzielny im. Dr Michała Okońskiego Samodzielny Publiczny Zakład Opieki Zdrowotnej | ul. Brzeska 12 | 03-737 | Warszawa | Samorząd Województwa Mazowieckiego |
| 44. | Warszawski Szpital dla Dzieci Samodzielny Publiczny Zakład Opieki Zdrowotnej | ul. Kopernika 43 | 00-328 | Warszawa | Miasto Warszawa |
| 45. | SPZZOZ Warszawa Śródmieście | ul. Solec 93 | 00-382 | Warszawa | Miasto Warszawa |
| 46. | Wojewódzka Stacja Pogotowia Ratunkowego Samodzielny Zespół Publicznych Zakładów Opieki Zdrowotnej w Warszawie | ul. Poznańska 22 | 00-685 | Warszawa | Samorząd Województwa Mazowieckiego |
| 47. | Szpital Ginekologiczno-Położniczy Inflancka Samodzielny Publiczny Zakład Opieki Zdrowotnej | ul. Inflancka 6 | 00-189 | Warszawa | Miasto Warszawa |

| Lp. | Nazwa jednostki | Adres jednostki | | | Organ założycielski |
|-----|---|----------------------------------|------------------|----------------------|------------------------------------|
| | | Ulica | kod miejscowości | Miejscowość | |
| 1 | 2 | 3 | 4 | 5 | 6 |
| 48. | Szpital Wolski im dr Anny Gościńskiej Samodzielny Publiczny Zakład Opieki Zdrowotnej | ul. Kasprzaka 17 | 01-211 | Warszawa | Miasto Warszawa |
| 49. | Samodzielny Wojewódzki Publiczny Zakład Dermatologicznej W Warszawie im. Św. Łazarza | ul. Leszno 15 | 01-199 | Warszawa | Samorząd Województwa Mazowieckiego |
| 50. | Wojewódzki Szpital Zakaźny im. Dzieci Warszawy" Samodzielny Publiczny Zakład Opieki Zdrowotnej | ul. Sienna 60 | 00-825 | Warszawa | Samorząd Województwa Mazowieckiego |
| 51. | Samodzielny Publiczny Zakład Opieki Zdrowotnej Wojewódzki Szpital Zakaźny | ul. Wolska 37 | 01-201 | Warszawa | Samorząd Województwa Mazowieckiego |
| 52. | Ośrodek Medycyny Pracy i Lecznictwa Samodzielny Zespół Publicznych Zakładów Opieki Zdrowotnej | ul. Górczewska 89 | 01-401 | Warszawa | Samorząd Województwa Mazowieckiego |
| 53. | Wojewódzki Szpital Bródnowski Samodzielny Publiczny Zakład Opieki Zdrowotnej | ul. Kondratowicza 8 | 03-242 | Warszawa | Samorząd Województwa Mazowieckiego |
| 54. | Centralny Szpital Kolejowy w Warszawie-Międzylesiu S.P.Z.O.Z. | ul. Bursztynowa 2 | 04-749 | Warszawa-Międzylesie | Samorząd Województwa Mazowieckiego |
| 55. | Wojewódzki Szpital Dziecięcy im. prof. Józefa Polikarpa Brudzińskiego w Dziekanowie Leśnym Samodzielny Publiczny Zakład Opieki Zdrowotnej | ul. Marii Konopnickiej 65 | 05-092 | Lomianki | Samorząd Województwa Mazowieckiego |
| 56. | SPZOZ | ul. Kościuszki 15 | 07-100 | Węgrów | Powiat Węgrowski |
| 57. | Samodzielny Zespół Publicznych Zakładów Opieki Zdrowotnej w Wołominie | ul. Gdyńska 1/3 | 05-200 | Wołomin | Powiat Wołomiński |
| 58. | Samodzielny Publiczny Zespół Zakładów Opieki Zdrowotnej w Radzyminie | ul. Konstytucji 3 Maja 17 | 05-250 | Radzymin | Miasto i Gmina Radzymin |
| 59. | Samodzielny Publiczny Zespół Zakładów Opieki Zdrowotnej w Wyszowie | ul. Komisji Edukacji Narodowej 1 | 07-200 | Wyszów | Powiat Wyszowski |
| 60. | SPZZOZ | Aleja Pokoju 5 | 26-700 | Zwoleń | Powiat Zwoleński |
| 61. | Samodzielny Publiczny Zespół Zakładów Opieki Zdrowotnej | ul. Szpitalna 56 | 09-300 | Zuromin | Rada Powiatu Zuromińskiego |
| 62. | Zespół Opieki Zdrowotnej w Żyrardowie | ul. Limanowskiego 30 | 96-300 | Żyrardów | Powiat Żyrardowski |
| 63. | SPZOZ - Zespół Zakładów Lecznictwa Otwartego i Zamkniętego im. Duńskiego Czerwonego Krzyża w Makowie Mazowieckim | ul. Witosa 2 | 06-200 | Maków Maz. | Rada Powiatu w Makowie Mazowieckim |
| 64. | Samodzielny Wojewódzki Publiczny Zakład Psychiatrycznej Opieki Zdrowotnej | ul. Krychnowicka 1 | 26-600 | Radom | Samorząd Województwa |

| Lp. | Nazwa jednostki | Adres jednostki | | | Organ założycielski |
|-----|---|----------------------------|------------------|-------------|------------------------------------|
| | | Ulica | kod miejscowości | Miejscowość | |
| 1 | 2 | 3 | 4 | 5 | 6 |
| 65. | SPZOZ | ul. Staszica 18 | 08-400 | Garwolin | Powiat Garwoliński |
| 66. | SPZOZ | ul. Narutowicza 6 | 08-200 | Łosice | Powiat Łosicki |
| 67. | Samodzielny Specjalistyczny ZOZ | Rudka | 05-320 | Mrozy | Samorząd Województwa Mazowieckiego |
| 68. | Samodzielny Zespół Publicznych Zakładów Opieki Zdrowotnej w Piasecznie | ul. Mickiewicza 33/35 | 05-500 | Piaseczno | Powiat Piaseczyński |
| 69. | Wojewódzki Samodzielny Psychiatryczny Zespół Publicznych Zakładów Opieki Zdrowotnej im. prof. dr Jana Mazurkiewicza | ul. Partyzantów 2/4 | 05-802 | Pruszków | Samorząd Województwa Mazowieckiego |
| 70. | Wojewódzki Szpital Chirurgii Urazowej Dziecięcej Samodzielny Publiczny Zakład Opieki Zdrowotnej | Al. Jerozolimskie 57 | 00-697 | Warszawa | Samorząd Województwa Mazowieckiego |
| 71. | Samodzielny Publiczny Zespół Zakładów Opieki Zdrowotnej | ul. Armii Krajowej 2/4 | 05-800 | Pruszków | Powiat Pruszkowski |
| 72. | Wojewódzki Szpital dla Nerwowo i Psychiczenie Chorych "DREWNICA" Samodzielny Publiczny Zakład Opieki Zdrowotnej | ul. Karola Rychlińskiego 1 | 05-091 | Ząbki | Samorząd Województwa Mazowieckiego |
| 73. | Samodzielny Wojewódzki Zespół Publicznych Zakładów Psychiatrycznej Opieki Zdrowotnej w Warszawie | ul. Nowowiejska 27 | 00-665 | Warszawa | Samorząd Województwa Mazowieckiego |
| 74. | Wojewódzki Zespół Publicznych Zakładów Neuropsychia - trycznej Opieki Zdrowotnej dla Dzieci i Młodzieży | Zagórze | 05-462 | Warszawa | Samorząd Województwa Mazowieckiego |
| 76. | Szpital Specjalistyczny św. Zofii w Warszawie SPZOZ | ul. Żelazna 90 | 01-004 | Warszawa | Miasto Warszawa |
| 77. | Samodzielny Publiczny Szpital kliniczny CMKP im. Prof. A. Grucy | ul. Konarskiego 13 | 05-400 | Otwock | Ministerstwo Zdrowia |
| 78. | Instytut Fizjologii i Patologii Słuchu | ul. Pstrowskiego 1a | 01-943 | Warszawa | Ministerstwo Zdrowia |
| 79. | Instytut Reumatologii | ul. Spartańska 1 | 02-957 | Warszawa | Ministerstwo Zdrowia |
| 80. | Instytut Hematologii i Transfuzjologii | ul. Chocimska 5 | 00-957 | Warszawa | Ministerstwo Zdrowia |
| 81. | Szpital Kliniczny Dzieciątka Jezus Akademii Medycznej | ul. Lindley'a 4 | 02-005 | Warszawa | Ministerstwo Zdrowia |
| 82. | Samodzielny Publiczny Centralny Szpital Kliniczny AM | ul. Banacha 1a | 02-097 | Warszawa | Ministerstwo Zdrowia |
| 83. | Instytut Onkologii | ul. Wawelska 15 | 02-061 | Warszawa | Ministerstwo Zdrowia |
| 84. | Centrum Onkologii Instytut im. M. Skłodowskiej Curie | ul. Roentgena 5 | 02-781 | Warszawa | Ministerstwo Zdrowia |
| 85. | Samodzielny Publiczny Kliniczny Szpital Okulistyczny | ul. Sierakowskiego 13 | 03-709 | Warszawa | Ministerstwo Zdrowia |

| Lp. | Nazwa jednostki | Adres jednostki | | | Organ założycielski |
|-----|---|------------------------|------------------|-------------|---|
| | | Ulica | kod miejscowości | Miejscowość | |
| 1 | 2 | 3 | 4 | 5 | 6 |
| 86. | Samodzielny Publiczny Szpital Kliniczny im. prof. W. Orłowskiego CMKP | ul. Czerniakowska 231 | 00-416 | Warszawa | Ministerstwo Zdrowia |
| 87. | Szpital Kliniczny im. Ks. Anny Mazowieckiej | ul. Karowa 2 | 00-315 | Warszawa | Ministerstwo Zdrowia |
| 88. | Samodzielny Publiczny Szpital Kliniczny im. prof. Dr M. Michałowicza | ul. Marszałkowska 24 | 00-576 | Warszawa | Ministerstwo Zdrowia |
| 89. | Instytut Gruźlicy i Chorób Płuc | ul. Płocka 26 | 01-138 | Warszawa | Ministerstwo Zdrowia |
| 90. | Samodzielny Publiczny Szpital Kliniczny AM im. Prof. dr W. Szenajcha | ul. Działdowska 1 | 01-184 | Warszawa | Ministerstwo Zdrowia |
| 91. | Instytut Matki i Dziecka | ul. Kasprzaka 17a | 01-211 | Warszawa | Ministerstwo Zdrowia |
| 92. | Instytut Kardiologii | ul. Alpejska 42 | 04-628 | Warszawa | Ministerstwo Zdrowia |
| 93. | Instytut Psychiatrii i Neurologii | ul. Dzieci Polskich 20 | 04-736 | Warszawa | Ministerstwo Zdrowia |
| 94. | Wojskowy Instytut Medyczny | ul. Szaserów 128 | 00-909 | Warszawa | Ministerstwo Obrony Narodowej |
| 95. | Centralny Szpital Kliniczny MSWiA | ul. Wołoska 137 | 02-507 | Warszawa | Ministerstwo Spraw Wewnętrznych i Administracji |

Szczegółowy wykaz wyposażenia w załączonym do planu elektronicznym pliku sporządzonym według sprawozdania z działalności zakładu stacjonarnej opieki zdrowotnej MZ 29.



4.3 Szpitalne oddziały ratunkowe działające w systemie ratownictwa medycznego w 2007 roku – Tabela 15

| LP. | SZPITALNE ODDZIAŁY RATUNKOWE | |
|-----|--|---|
| 1. | CSK WAM w Warszawie, ul. Szaserów 128 | Oddziały otwarte – posiadają kontrakty z NFZ na rok 2007 na wykonywanie świadczeń opieki zdrowotnej w zakresie szpitalnego oddziału ratunkowego |
| 2. | Szpital Bielański w Warszawie, ul. Ceglowska 80 | |
| 3. | Szpital Bródnowski w Warszawie, ul. Kondratowicza 8 | |
| 4. | Szpital Powiatowy w Kozienicach, al. gen. Sikorskiego 10 | |
| 5. | Szpital Powiatowy w Makowie Mazowieckim, ul. Witosa 2 | |
| 6. | Szpital Powiatowy w Ostrowi Mazowieckiej, ul. Dubois 68 | |
| 7. | Szpital Powiatowy w Płońsku, ul. Sienkiewicza 7 | |
| 8. | Szpital Powiatowy w Sochaczewie, ul. Batalionów Chłopskich 3/7 | |
| 9. | Szpital Powiatowy w Wołominie, ul. Gdyńska 1/3 | |
| 10. | Szpital Powiatowy w Wyszowie, ul. Komisji Edukacji Narodowej 1 | |
| 11. | Szpital Specjalistyczny w Ciechanowie, ul. Powstańców Wielkopolskich 2 | |
| 12. | Szpital Specjalistyczny w Ostrołęce, al. Jana Pawła II 120 A | |
| 13. | Szpital Specjalistyczny w Płocku, ul. Medyczna 19 | |
| 14. | Szpital Specjalistyczny w Radomiu – Józefowie, ul. Aleksandrowicza 5 | |
| 15. | Szpital Specjalistyczny w Radomiu, ul. Tochtermana 1 | |
| 16. | Szpital Specjalistyczny w Siedlcach, ul. Poniatowskiego 26 | |
| 17. | Szpital Śródmiejski w Warszawie, ul. Solec 93 | |
| 18. | Wojewódzki Szpital Chirurgii Urazowej w Warszawie, ul. Barska 16/20 | |
| 19. | Wojewódzki Szpital Dziecięcy w Warszawie, ul. Niekańska 4/24 | |
| 20. | Szpital Zachodni w Grodzisku Mazowieckim, ul. Daleka 11 | |
| 21. | Szpital MSWiA w Warszawie, ul. Wołoska 137 | |
| 22. | Szpital Powiatowy w Nowym Dworze Mazowieckim, ul. Miodowa 2 | |
| 23. | Szpital Powiatowy w Przasnyszu, ul. Sadowa 9 | |
| 24. | Szpital Powiatowy w Mławie, ul. Dr Anny Dobrskiej 1 | |

Źródło: Dane z „Ewidencji Jednostek Systemu” (opracowano na podstawie informacji z NFZ o zawartych umów o udzielanie świadczeń opieki zdrowotnej na 2007 r. z dysponentami Szpitalnych Oddziałów Ratunkowych).



4.3.1 Wykaz jednostek organizacyjnych szpitali wyspecjalizowanych w zakresie udzielania świadczeń zdrowotnych niezbędnych dla ratownictwa medycznego

W nawiązaniu do art. 32 ust. 2 ustawy z dnia 8 września 2006 r. o Państwowym Ratownictwie Medycznym (Dz. U. Nr 191, poz. 1410), zgodnie z którym z systemem Państwowe Ratownictwo Medyczne współpracują jednostki organizacyjne szpitali (JOSz) wyspecjalizowane w zakresie udzielania świadczeń zdrowotnych niezbędnych dla ratownictwa medycznego, Wojewoda Mazowiecki zwrócił się do Konsultantów Wojewódzkich z wybranych dziedzin medycyny z prośbą o wytypowanie JOSz wyspecjalizowanych w zakresie udzielania świadczeń zdrowotnych niezbędnych dla ratownictwa medycznego.

4.4 Rozmieszczenie zespołów ratownictwa medycznego w województwie mazowieckim w 2007 roku wraz z ich rejonami operacyjnymi.

W dniu 10 listopada 2006 r. Wojewoda Mazowiecki powierzył wykonywanie zadań wynikających z art. 49 ustawy z dnia 8 września 2006 roku o Państwowym Ratownictwie Medycznym Dyrektorowi OW NFZ w zakresie przeprowadzenia postępowania o zawarcie umów z dysponentami zespołów ratownictwa medycznego na wykonywanie zadań zespołów ratownictwa medycznego, rozliczanie i kontrolę wykonania tych umów. Porozumienie zawarto na czas nieokreślony. Warunki finansowe współpracy będą określane corocznie w zawieranych umowach dotyczących rozdysponowania dotacji.

W chwili obecnej trwa ponowna analiza rozmieszczenia zespołów ratownictwa medycznego na terenie województwa mazowieckiego w celu poprawy parametrów czasu dotarcia na miejsce zdarzenia w niektórych rejonach operacyjnych.

Zgodnie z nową nomenklaturą wynikająca z ustawy o PRM, przez zespół ratownictwa medycznego „R” należy rozumieć - zespół specjalistyczny, w skład którego wchodzi co najmniej trzy osoby uprawnione do wykonywania medycznych czynności ratunkowych, w tym lekarz systemu oraz pielęgniarka systemu lub ratownik medyczny, natomiast przez zespół ratownictwa medycznego „W” – zespół podstawowy, w skład którego wchodzi co najmniej dwie osoby uprawnione do wykonywania medycznych czynności ratunkowych, w tym pielęgniarka systemu lub ratownik medyczny (art. 36. 1. ustawy o PRM). Dysponenti ZRM dostosują skład tych zespołów do powyższych wymagań do dnia 31 grudnia 2010 r.

Tabela 16 - Rozmieszczenie zespołów wyjazdowych ratownictwa medycznego w województwie mazowieckim w 2007 roku wraz z ich rejonami operacyjnymi

| Rejon działania | Baza | Podstacje, miejsca wyczekiwania | Gminy objęte rejonem działania (części gmin - opis) | Liczba zespołów w 2007 r. | | |
|-----------------|-------------|---------------------------------|---|---------------------------|---|---|
| | | | | R | N | W |
| Rejon Nr 1 | ŁOSICE | | Huslew | 1 | 0 | 1 |
| | | | Łosice | | | |
| | | | Olszanka | | | |
| | | | Platerów | | | |
| | | | Sarnaki | | | |
| | | | Stara Kornica | | | |
| Rejon Nr 2 | BIAŁOBRZEGI | | Białobrzegi | 1 | 0 | 1 |
| | | | Promna | | | |
| | | | Radzanów | | | |
| | | | Stara Błotnica | | | |
| | | | Stromiec | | | |
| | | | Wysmierzyce | | | |
| Rejon Nr 3 | BŁONIE | | Błonie | 1 | 0 | 1 |
| | | | Ożarów Mazowiecki (część północna do linii kolejowej) | | | |
| | | | Kampinos | | | |
| | | | Leszno | | | |
| | | | Ciechanów | | | |
| | | | Głinojeck (część wschodnia) | | | |
| Rejon Nr 4 | CIECHANÓW | | Gołymin - Ośrodek | 2 | 0 | 2 |
| | | | Grudusk | | | |
| | | | Ojrzeń | | | |
| | | | Opinogóra Górna | | | |
| | | | Regimin | | | |
| | | | Sońsk | | | |

| Rejon działania | Baza | Podstacje, miejsca wyczekiwania | Gminy objęte rejonem działania (części gmin – opis) | Liczba zespołów w 2007 r. | | |
|-----------------|---------------------|---------------------------------|---|---------------------------|---|---|
| | | | | R | N | W |
| Rejon Nr 5 | GARWOLIN | | Borowie | 1 | 0 | 2 |
| | | | Garwolin | | | |
| | | | Łaskarzew | | | |
| | | | Maciejowice | | | |
| | | | Miastków Kościelny | | | |
| | | | Górzno | | | |
| | | | Sobolew | | | |
| | | | Parysów | | | |
| | | | Pilawa | | | |
| | | | Trojanów | | | |
| | | | Wilga | | | |
| | | | Żelechów | | | |
| | | | Gostynin | | | |
| Szczawin Kośc. | | | | | | |
| Rejon Nr 6 | GOSTYNIN | | Grodzisk Mazowiecki | 1 | 0 | 1 |
| | | | Milanówek | | | |
| Rejon Nr 7 | GRODZISK MAZOWIECKI | | Baranów | 1 | 0 | 1 |
| | | | Jaktorów | | | |
| | | | Żabia Wola | | | |
| | | | Belsk Duży | | | |
| | | | Błędów | | | |
| Rejon Nr 8 | GRÓJEC | Warka Tarczyn | Chynów | 2 | 0 | 2 |
| | | | Goszczyn | | | |
| | | | Grójec | | | |
| | | | Jasieniec | | | |
| | Pniewy | | | | | |
| | Tarczyn | | | | | |
| | Warka | | | | | |
| | Ilża | | | | | |
| Rzeczniów | | | | | | |
| Rejon Nr 9 | | ILŻA | | 1 | 0 | 1 |

| Rejon działania | Baza | Podstacje, miejsca wyczekiwania | Gminy objęte rejonem działania (części gmin - opis) | Liczba zespołów w 2007 r. | | |
|-----------------|---------------------|---------------------------------|---|---------------------------|---|---|
| | | | | R | N | W |
| Rejon Nr 10 | KOZIENICE | | Garbatka - Letnisko | 1 | 0 | 1 |
| | | | Głowaczów | | | |
| | | | Gniewoszków | | | |
| | | | Grabów nad Pilicą | | | |
| | | | Kozienice | | | |
| | | | Magnuszew | | | |
| | | | Sieciechów | | | |
| | | | Jabłonna | | | |
| | | | Legionowo | | | |
| | | | Nieporęt | | | |
| Rejon Nr 11 | LEGIONOWO | Zegrze ³ | Serock | 1 | 0 | 3 |
| | | | Wieliszew | | | |
| | | | Chotcza | | | |
| | | | Ciepielów | | | |
| | | | Lipisko | | | |
| Rejon Nr 12 | LIPSKO | | Sienno | 1 | 0 | 1 |
| | | | Solec nad Wisłą | | | |
| | | | Czerwonka | | | |
| | | | Karniewo | | | |
| | | | Goworowo (część południowa) | | | |
| Rejon Nr 14 | MAKÓW MAZOWIECKI | Różan Krasnosielc | Krasnosielc | 1 | 0 | 2 |
| | | | Maków Mazow. | | | |
| | | | Młynarze | | | |
| | | | Płoniawy - Bramura | | | |
| | | | Różan | | | |
| | | | Rzewnie | | | |
| | | | Sypniewo | | | |
| | | | Szelków | | | |

³ Zespół Ratownictwa Medycznego „W1” stacjonuje w podstacji Zegrze od kwietnia do kwietnia do września (potem w Legionowie); Zespół Ratownictwa Medycznego „W2” stacjonuje w podstacji Zegrze od 1 maja do 31 października

| Rejon działania | Baza | Podstacje, miejsca wycieknięcia | Gminy objęte rejonem działania (części gmin - opis) | Liczba zespołów w 2007 r. | | |
|-----------------------------|----------------------|---------------------------------|---|---------------------------|---|---|
| | | | | R | N | W |
| Rejon Nr 15 | MIŃSK MAZOWIECKI | Kaluszyn | Cegłów | 2 | 0 | 1 |
| | | | Dębe Wielkie | | | |
| | | | Dobre | | | |
| | | | Jakubów | | | |
| | | | Kaluszyn | | | |
| | | | Latowicz | | | |
| | | | Mińsk Mazowiecki | | | |
| | | | Mrozy | | | |
| | | | Siennica | | | |
| | | | Stanisławów | | | |
| Rejon Nr 16 | MŁAWA | Strzegowo | Lipowiec Kościelny | 1 | 0 | 2 |
| | | | Dzierzgowo | | | |
| | | | Głinojeck (część zachodnia) | | | |
| | | | Mława | | | |
| | | | Radzanów | | | |
| | | | Strzegowo | | | |
| | | | Stupsk | | | |
| | | | Szreńsk | | | |
| | | | Szydłowo | | | |
| | | | Wiezfnia Kościelna | | | |
| Wiśniewo | | | | | | |
| Rejon Nr 17 | NOWE MIASTO | | Klów | 1 | 0 | 1 |
| | | | Mogielnica | | | |
| | | | Nowe Miasto | | | |
| | | | Odrzywół | | | |
| | | | Potworów | | | |
| Rejon Nr 18 | NOWY DWÓR MAZOWIECKI | | Nowy Dwór | 1 | 0 | 2 |
| | | | Pomiechówek | | | |
| | | | Zakroczym | | | |
| | | | Czosnów | | | |
| | | | Leontcin | | | |
| Jablonna (część zachodnia) | | | | | | |
| Wieliszew (część zachodnia) | | | | | | |

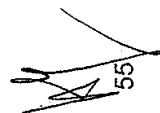
| Rejon działania | Baza | Podstacje, miejsca wycieczkowania | Gminy objęte rejonem działania (części gmin - opis) | Liczba zespołów w 2007 r. | | |
|-----------------|----------------------|--------------------------------------|---|---------------------------|---|---|
| | | | | R | N | W |
| Rejon Nr 19 | OSTROLEKA | Czerwin | Czerwin | 2 | 0 | 1 |
| | | | Goworowo (część północna) | | | |
| | | | Lelis | | | |
| | | | Olszewo – Borki | | | |
| | | | Ostrołęka | | | |
| | | | Rzekuń | | | |
| | | | Troszyn | | | |
| | | | Andrzejewo | | | |
| | | | Boguty - Pianki | | | |
| | | | Brok | | | |
| Rejon Nr 20 | OSTRÓW MAZOWIECKA | Szulborze Wielkie, Małkinia Górna | Małkinia Górna | 1 | 0 | 3 |
| | | | Nur | | | |
| | | | Ostrów Mazow. | | | |
| | | | Stary Lubotyń | | | |
| | | | Szulborze Wielkie | | | |
| | | | Wąsowo | | | |
| | | | Zaręby Kościelne | | | |
| | | | Józefów | | | |
| | | | Karczew | | | |
| | | | Koźbiel | | | |
| Rejon Nr 21 | OTWOCK | | Sobienie - Jezioro | 1 | 0 | 2 |
| | | | Osieck | | | |
| | | | Otwock | | | |
| | | | Celestynów | | | |
| | | | Wiązowna | | | |
| | | | Konstancin-Jeziorna | | | |
| | | | Lesznowola | | | |
| | | | Piaszczno | | | |
| | | | Prądmów | | | |
| | | | Góra Kalwaria | | | |
| Rejon Nr 22 | PIASECZNO | Góra Kalwaria | | 1 | 0 | 2 |
| | | | | | | |
| Rejon Nr 23 | PIONKI | | Jedlnia - Letnisko (część wschodnia) | 1 | 0 | 1 |
| | | | Pionki | | | |

| Rejon działania | Baza | Podstacje, miejsca wycieknięcia | Gminy objęte rejonem działania (części gmin - opis) | Liczba zespołów w 2007 r. | | |
|-----------------|---|---------------------------------|---|---------------------------|----------------|---|
| | | | | R | N | W |
| Rejon Nr 24 | PŁOCK (ul. Gwardii Ludowej 5) (ul. Strzelińska 3) | Gąbin | Bielsk | 4 | 1 ⁴ | 2 |
| | | | Bodzanów | | | |
| | | | Bulkowo | | | |
| | | | Brudzeń Duży | | | |
| | | | Stara Biała | | | |
| | | | Słubice | | | |
| | | | Gąbin | | | |
| | | | Łąck | | | |
| | | | Nowy Duninów | | | |
| | | | Pacyna | | | |
| | | | Płock | | | |
| | | | Radzanowo | | | |
| | | | Sanniki | | | |
| | | | Słupno | | | |
| | | | Staroźreby | | | |
| | | | Rejon Nr 25 | | | |
| Dzierżążnia | | | | | | |
| Joniec | | | | | | |
| Naruszewo | | | | | | |
| Nowe Miasto | | | | | | |
| Płońsk | | | | | | |
| Sochocin | | | | | | |
| Załużki | | | | | | |
| Brwinów | | | | | | |
| Michałowice | | | | | | |
| Rejon Nr 26 | PRUSZKÓW | | Nadarzyn | 1 | 0 | 2 |
| | | | Ożarów Mazowiecki (część południowa do linii kolejowej) | | | |
| | | | Pruszków | | | |
| | | | Piastów | | | |
| | | | Podkowa Leśna | | | |

⁴ gminy/miasta na prawach powiatu objęte rejonem działania transportu noworodkowego (N): Płock, Sierpc, Gostynin, Wyszogród, Płońsk, Żuromin, Mława, Ciechanów, Sochaczew, Raciąż, Przasnysz

| Rejon działania | Baza | Podstacje, miejsca wycieknięcia | Gminy objęte rejonem działania (części gmin - opis) | Liczba zespołów w 2007 r. | | |
|-----------------|-----------|--|---|---------------------------|----------------|---|
| | | | | R | N | W |
| Rejon Nr 27 | PRZASNYSZ | Chorzele | Przasnysz | 1 | 0 | 2 |
| | | | Chorzele | | | |
| | | | Krzynowłoga Mała | | | |
| | | | Jednorozec | | | |
| Rejon Nr 28 | PRZYSUCHA | | Czemnice-Borowe | 1 | 0 | 1 |
| | | | Krasne | | | |
| | | | Borkowice | | | |
| | | | Gielniów | | | |
| Rejon Nr 29 | PULTUSK | | Przysucha | 1 | 0 | 1 |
| | | | Rusinów | | | |
| | | | Wieniawa | | | |
| | | | Gzy | | | |
| Rejon Nr 30 | RADOM | Jedlińsk Józefów Radom (ul. Potkanowska 50) | Pokrzywnica | 6 | 1 ⁵ | 3 |
| | | | Obryte | | | |
| | | | Pułtusk | | | |
| | | | Winnica | | | |
| | | | Zatory | | | |
| | | | Jastrzębia | | | |
| | | | Jedlińsk | | | |
| | | | Jedlnia-Letnisko (część zachodnia) | | | |
| | | | Kowala | | | |
| | | | Przytyk | | | |
| | | | Radom | | | |
| | | | Skaryszew | | | |
| | | | Wolanów | | | |
| | | | Gózd | | | |
| | | | Zakrzew | | | |

⁵ gminy/miasta na prawach powiatu objęte rejonem działania transportu noworodkowego (N): Białobrzegi, Grójec, Iłża, Lipsko, Nowe Miasto, Koziencice, Pionki, Przysucha, Szydłowiec, Radom, Zwoleń

| Rejon działania | Baza | Podstacje, miejsca wyciekawania | Gminy objęte rejonem działania (części gmin - opis) | Liczba zespolów w 2007 r. | | |
|-----------------|-----------|--|---|---------------------------|---|---|
| | | | | R | N | W |
| Rejon Nr 31 | SIEDLCE | Hołubla Skórzec Zbuczyn Poduchowny | Domanice | 3 | 0 | 3 |
| | | | Korczew | | | |
| | | | Kotuń | | | |
| | | | Mokobody | | | |
| | | | Mordy | | | |
| | | | Paprotnia | | | |
| | | | Przesmyki | | | |
| | | | Siedlce | | | |
| | | | Skórzec | | | |
| | | | Suchożębry | | | |
| | | | Wisniew | | | |
| | | | Wodynie | | | |
| | | | Zbuczyn Poduchowny | | | |
| Rejon Nr 32 | SIERPC | | Sierpc | 1 | 0 | 1 |
| | | | Rościszewo | | | |
| | | | Gozdowo | | | |
| | | | Zawidz | | | |
| | | | Mochowo | | | |
| | | | Szczutowo | | | |
| | | | Brochów | | | |
| Rejon Nr 33 | SOCHACZEW | | Brochów | 1 | 0 | 2 |
| | | | Hów | | | |
| | | | Młodzieszyn | | | |
| | | | Nowa Sucha | | | |
| | | | Rybno | | | |
| | | | Sochaczew | | | |
| Teresin | | | | | | |

| Rejon działania | Baza | Podstacje, miejsca wyczekiwania | Gminy objęte rejonem działania (części gmin - opis) | Liczba zespołów w 2007 r. | | |
|-----------------|---------------------|---------------------------------|---|---------------------------|----------------|---|
| | | | | R | N | W |
| Rejon Nr 34 | SOKOŁÓW PODLASKI | Kosów Lacki | Bielany | 2 | 1 ⁶ | 1 |
| | | | Ceranów | | | |
| | | | Jabłonna Lacka | | | |
| | | | Kosów Lacki | | | |
| | | | Repki | | | |
| | | | Sabnie | | | |
| | | | Sokołów Podlaski | | | |
| | | | Sterdyń | | | |
| Rejon Nr 35 | SULEJÓWEK | | Sulejówek | 1 | 0 | 1 |
| | | | Wesoła | | | |
| | | | Halinów | | | |
| | | | | | | |
| Rejon Nr 36 | SZYDŁOWIEC | Wierzbica | Wierzbica | 1 | 0 | 2 |
| | | | Chlewiska | | | |
| | | | Jastrząb | | | |
| | | | Mirów | | | |
| | | | Orońsko | | | |
| | | | Szydłowiec | | | |
| | | | | | | |
| | | | | | | |
| Rejon Nr 37 | TLUSZCZ | | Thuszcz | 1 | 0 | 0 |
| | | | Strachówka | | | |
| | | | Jadów | | | |
| Rejon Nr 38 | WĘGRÓW | | Grębków | 1 | 0 | 1 |
| | | | Korytnica | | | |
| | | | Liw | | | |
| | | | Miedzna | | | |
| | | | Wierzbno | | | |
| | | | Węgrów | | | |
| | | | | | | |
| | | | | | | |

⁶ gminy/miasta na prawach powiatu objęte rejonem działania transportu noworodkowego (N): Sokołów Podlaski, Garwolin, Siedlce, Łosice, Węgrów, Łochów, Ostrów Mazowiecka, Ostrołęka, Myszyniec, Maków Mazowiecki, Wyszków



| Rejon działania | Baza | Podstacje, miejsca wyczekiwania | Gminy objęte rejonem działania (części gmin - opis) | Liczba zespołów w 2007 r. | | |
|-----------------|-----------|---------------------------------|---|---------------------------|---|---|
| | | | | R | N | W |
| Rejon Nr 39 | WOŁOMIN | Radzymin | Klembów | 1 | 0 | 2 |
| | | | Dąbrówka | | | |
| | | | Poświętne | | | |
| | | | Kobyłka | | | |
| | | | Zielonka | | | |
| | | | Radzymin | | | |
| | | | Wołomin | | | |
| Rejon Nr 40 | WYSZKÓW | Długosiodło | Brańszczyk | 1 | 0 | 2 |
| | | | Długosiodło | | | |
| | | | Rzażnik | | | |
| | | | Somiańska | | | |
| | | | Wyszków | | | |
| | | | Zabrodzie | | | |
| | | | Mała Wieś | | | |
| Rejon Nr 41 | WYSZOGRÓD | | Czerwińsk | 1 | 0 | 0 |
| | | | Wyszogród | | | |
| | | | Kazanów | | | |
| Rejon Nr 42 | ZWOLEŃ | | Policzna | 1 | 0 | 1 |
| | | | Przyłęk | | | |
| | | | Tezów | | | |
| | | | Zwoleń | | | |
| | | | Biezuń | | | |
| | | | Kuczbork - Osada | | | |
| Rejon Nr 43 | ŻUROMIN | | Lubowidz | 1 | 0 | 1 |
| | | | Lutocin | | | |
| | | | Siemiątkowo | | | |
| | | | Żuromin | | | |
| | | | Puszcza Marianańska | | | |
| | | | Radziejowice | | | |
| | | | Wiskitki | | | |
| Rejon Nr 44 | ŻYRARDÓW | Mszczonów | Żyrardów | 1 | 0 | 2 |
| | | | Mszczonów | | | |
| | | | | | | |

| Rejon działania | Baza | Podstacje, miejsca wyczekiwania | Gminy objęte rejonem działania (części gmin - opis) | Liczba zespołów w 2007 r. | | |
|-----------------|-----------|---|---|---------------------------|----------------|----|
| | | | | R | N | W |
| Rejon Nr 45 | MYSZYNIEC | Kadzidło | Myszyniec Baranowo Łyse Kadzidło Czarnia | 1 | 0 | 1 |
| Rejon Nr 46 | | ŁOCHÓW | Łochów Sadowne Stoczek | 1 | 0 | 0 |
| Rejon Nr 47 | WARSZAWA | Centrum – ul. Poznańska 22 Grochów – ul. Grenadierów 34 Wola – ul. Kasprzaka 17 Mokotów – ul. Puławska 120 Żoliborz – ul. Wrzeciono 41 Marymont – ul. Słowackiego 52/54 Praga Północ – ul. Brzeska 12 Ochota – ul. Joteyki 9 Ursynów – ul. Jarzębowskiego 22 Wilanów – ul. Morszyńska 33 | Dzielnice m.st. Warszawa: Bemowo, Białołęka, Bielany, Mokotów, Ochota, Praga Południe, Praga Północ, Rembertów, Śródmieście, Targówek, Ursus, Ursynów, Wawer, Wesoła, Wilanów, Włochy, Wola, Żoliborz. Gminy: Izabelin, Stare Babice, Łomianki, Marki, Raszyn Izabelin Stare Babice Łomianki Marki Raszyn Ząbki | 27 | 2 ⁷ | 15 |

7 gminy/miasta na prawach powiatu objęte rejonem działania transportu noworodkowego (N1): M. st. Warszawa (Warszawa lewobrzeżna), Nowy Dwór Mazowiecki, Legionowo, Błonie, Pruszków, Piaseczno, Grodzisk Mazowiecki, Żyrardów; gminy/miasta na prawach powiatu objęte rejonem działania transportu noworodkowego (N2): M. st. Warszawa (Warszawa prawobrzeżna), Wołomin, Pułtusk, Nasielsk, Tuszcz, Sulejówkę, Otwock, Mińsk Mazowiecki

| | | | | | |
|-------------|---|--|--|---|---|
| | Ursus – ul. Sosnkowskiego 18 | | | | |
| | Bemowo – ul. Kartezjusza 2 | | | | |
| | Białoleka – ul. Marywińska 44 | | | | |
| | Targówek – ul. Łojewska 6 | | | | |
| | Międzylesie – ul. Al. Dzieci Polskich 20 | | | | |
| Rejon Nr 48 | NASIELSK | | | 1 | 0 |
| Rejon Nr 49 | RACIAŻ | | | 1 | 0 |
| | | | | 1 | 0 |
| | | | | 1 | 1 |

W województwie mazowieckim wyróżniono czterdzieści osiem rejonów operacyjnych zespołów wyjazdowych ratownictwa medycznego (nie ustanowiono trzynastego rejonu operacyjnego w związku z tym w tabeli są rejony 1-12 i 14 -49).
Łącznie obszar województwa mazowieckiego zabezpiecza 171 zespołów wyjazdowych ratownictwa medycznego, w tym 89 zespołów „R” (specjalistyczne), 82 zespołów „W”(podstawowe). Poza systemem PRM działa 5 zespołów „N” (neonatologiczne).

4.5. Organizacja łączności alarmowej na terenie województwa⁸ (opis struktury systemu powiadamiania o stanach nagłego zagrożenia zdrowotnego)

System informowania służb ostrego reagowania o zaistniałych sytuacjach zagrożenia życia lub zdrowia mieszkańców Województwa Mazowieckiego opiera się na dotychczas istniejących i powszechnie stosowanych numerach telefonów alarmowych:

- „112” – numer alarmowy służb ratowniczych
- „999” – Pogotowia Ratunkowego
- „998” – Państwowa Straż Pożarna
- „997” – Policja Państwowa
- „987” – Centrum Zarządzania Kryzysowego w Warszawie

Istniejący podział przekierunkowań połączeń adekwatny jest do rejonów operacyjnych poszczególnych służb.

Od 1 września 2005 r. uruchomiony został numer alarmowy w każdym powiecie Województwa Mazowieckiego w sieci stacjonarnej. Europejski numer alarmowy 112 jest wspólny dla wszystkich służb ratowniczych. Posiadane w chwili obecnej środki łączności w poszczególnych podmiotach ratownictwa medycznego pozwalają na utrzymywanie sprawnej łączności wzajemnej w rejonie operacyjnym placówki. Brak stacji przekaźnikowych uniemożliwia stworzenia kanału wspólnego dla wszystkich elementów systemu. Obowiązek ciągłego nasłuchu kanału ogólnopolskiego umożliwi porozumienie się z każdą stacją bazową znajdującą się w województwie.

Wykorzystywany sprzęt radiowy nie jest w wielu przypadkach dostosowany do nowoczesnych technik radiowo - telekomunikacyjnych, takich jak: wywoływanie selektywne, skanowanie kanałów. Jedynym rozwiązaniem jest zalecenie posiadania radiotelefonów z liczbą kanałów umożliwiającą zaprogramowanie wszystkich częstotliwości używanych na terenie województwa (w tym ogólnopolski-wykorzystywany m.in.: przez HEMS). Nowo nabywane radiotelefony przeznaczone do pracy w sieci muszą spełniać standardy, określone dla środków łączności w Ustawie o PRM w tym m.in. powinny być przystosowane do pracy w odstępnie międzykanałowym 12,5 kHz.

Współpraca w zakresie łączności pomiędzy pogotowiem ratunkowym a innymi służbami (Państwowa Straż Pożarna, Policja Państwowa, i in.) jest uwarunkowana wzajemnymi porozumieniami. W powiatach na terenie Województwa Mazowieckiego, łączność ta opiera się na sieci przewodowej (operatorzy Netia i TPSA oraz usługa TPSA CENTREX) i bezprzewodowej

⁸ Rozdział opracowano na podstawie informacji przekazanych przez WZK MUW

(radiostacje, system GSM). W wielu powiatach sieci te wykorzystywane są do kontaktu z innymi służbami, które mogą być pomocne w prowadzeniu działań ratowniczych w sytuacjach kryzysowych. Wszystkie powiaty posiadają łączność z Centrum Dyżurnym Wojewody Mazowieckiego.

Tworzony obecnie przez Policję Państwową system łączności oparty na rozwiązaniach technologicznych TETRA, docelowo zapewni łączność i współdziałanie wszystkich służb ratowniczych. Jednakże ze względu na duże koszty przedsięwzięcie to będzie realizowane etapowo.

Łączność radiowa dla potrzeb służby zdrowia zorganizowana jest na podstawie Decyzji Prezesa Urzędu Komunikacji Elektronicznej. Decyzją Ministra Zdrowia operatorem Sieci radiowej jest Samodzielny Publiczny Zakład Opieki Zdrowotnej Lotnicze Pogotowie Ratunkowe. Łączność radiowa realizowana jest poprzez dotychczas przydzielone częstotliwości oraz posiadany sprzęt łączności.

W służbie zdrowia łączność radiowa zorganizowana jest w pasmach 168-169 MHz, praca w sieci odbywa się w simpleksie, i duosimpleksie wywołanie następuje głosem.

Elementami systemów łączności radiotelefonicznej są:

- sieci stałe (radiotelefony bazowe w Szpitalnych Oddziałach Ratunkowych oraz niektórych szpitalach, u dyspozytorów medycznych i w bazach wyczekiwania Zespołów Ratownictwa Medycznego),
- sieci ruchome (radiotelefony noszone, przewoźne).

Dotychczasowy kanał 169,000 MHz simpleks zostaje utrzymany jako ogólnopolski kanał współdziałania wszystkich jednostek służby zdrowia, oraz Stacji Krwiodawstwa i Krwiolecznictwa a także Lotniczego Pogotowia Ratunkowego. Prowadzona korespondencja słyszalna jest w zasięgu działania stacji radiowej.

Kanały 168,98750 i 169,01250 MHz z kodem CTCSS zostają przeznaczone wyłącznie do pracy w radiotelefonach przenośnych w obszarze działania akcji ratunkowych.

Pozostałe kanały simpleksowe wykorzystywane są do prowadzenia korespondencji pomiędzy abonentami służby zdrowia w rejonach operacyjnych.

W celu poprawy słyszalności uruchomiono przemiennik radiowy (duosimpleks) na obszar Warszawy i okolic. Planowane jest zainstalowanie czterech przemienników radiowych, które zapewnią łączność radiową pomiędzy podmiotami ratownictwa medycznego na terenie całego województwa.

Łączność ratownictwa medycznego realizowana jest poprzez wykorzystanie łączności bezprzewodowej i przewodowej w skład, której wchodzi:

1. **łączność bezprzewodowa**

1. Lekarz Koordynator Ratownictwa Medycznego usytuowany w Centrum Zarządzania Kryzysowego i mający do dyspozycji Sieć radiową Zarządzania Wojewody Mazowieckiego, Sieć radiową służby zdrowia na obszarze Warszawy i okolic, sieć trackingową „RATUNEK”,
2. Dyspozytorzy medyczni w 49 obszarach operacyjnych;
3. Bazy wyczekiwania Zespołów Ratownictwa Medycznego;
4. Zespoły Ratownictwa Medycznego;
5. Lotnicze pogotowie ratunkowe;
6. Szpitalne oddziały ratunkowe;
7. Jednostki współpracujące z systemem ratownictwa medycznego.

2. **łączność przewodowa**

1. łączność przewodowa TP S.A., Netia (telefony, faxy)- wszystkie podmioty ratownictwa medycznego za wyjątkiem zespołów ratownictwa medycznego;
2. łączność przewodowa MSWiA – CZK, Szpital MSWiA;
3. łączność uzupełniająca bezprzewodowa GSM (sieci komórkowe)- wszystkie jednostki ratownictwa medycznego.

Koordynatorem wojewódzkim ds. łączności jest kierownik Centrum Zarządzania Kryzysowego w Wydziale Zarządzanie Kryzysowego. Do jego zadań między innym należy: ustalanie sposobu łączności uwzględniające zasięgi funkcjonowania poszczególnych CPR-ów w zakresie transmisji głosu jak i transmisji danych, załatwianie formalności związanych z uzyskaniem pozwoleń radiowych, nadzór nad przestrzeganiem przez użytkowników regulaminu funkcjonowania sieci, stała współpraca z operatorem krajowej dyspozytorskiej sieci radiowej w systemie Państwowego Ratownictwa Medycznego, prowadzenie niezbędnej dokumentacji dotyczącej łączności radiowej w systemie P.R.M na obszarze województwa.

Współdziałanie służb, inspekcji i straży na terenie województwa pomiędzy jednostkami ratownictwa medycznego odbywa się poprzez sieć radiową (bezprzewodową) jak również sieć (przewodową) telefoniczną, faksową i mailową.

W celu zapewnienia właściwej koordynacji i działania systemu ratownictwa medycznego na terenie województwa mając na uwadze duży obszar województwa i dużą ilość jednostek służby zdrowia, należy poprawić istniejący system łączności poprzez wymianę sprzętu radiowego oraz doposażenie jednostek w kompatybilne radiotelefony z innymi podmiotami ratownictwa.

Dane kontaktowe:

1. Centrum Zarządzania Kryzysowego

tel. 0-22 / 595 13 00; 695-61-68;695-61-69; 827 04 55;827 23 55; 9287;

fax. 0-22 / 595 13 50; 620-19-40;

e-mail: czk@mazowieckie.pl

kanal radiowy 1 (sieć radiowa Zarządzania Wojewody Mazowieckiego).

2. Lekarz Koordynator Ratownictwa Medycznego

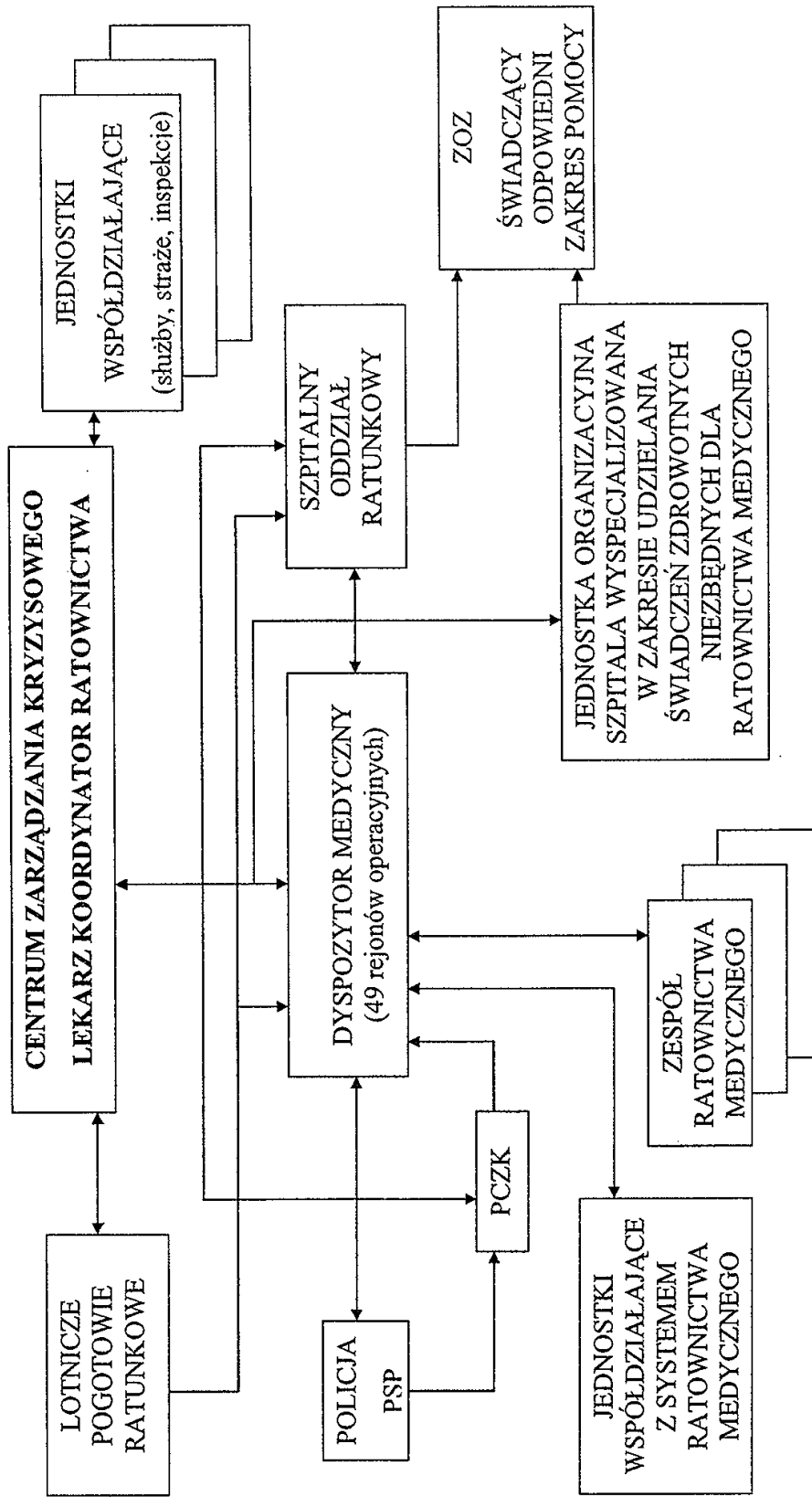
tel. 0-22 / 595 13 04;

fax. 0-22 / 595 13 54

e-mail: czkmed@mazowieckie.pl

kanal radiowy 93

Rysunek 1. Schemat łączności



Handwritten signature or initials.

Handwritten signature or initials.

4.6. Lotnicze Pogotowie Ratunkowe – wyposażenie, rejony operacyjne, lądowiska przyszpitalne.

Lotnicze Pogotowie Ratunkowe dysponuje na terenie Województwa Mazowieckiego jednym śmigłowcem ratowniczym typu Agusta A – 109 o znakach rejestracyjnych SP-HXA (dyżur od godz. 7.00 do godz. 23:00). Rejonem operacyjnym śmigłowca jest teren województwa w promieniu 100 km od miejsca stacjonowania śmigłowca, który jest obsługiwany w trybie gotowości: 3 min. (loty do zdarzeń w ciągu dnia), 15 min. (loty do zdarzeń w nocy), 30 min. (loty ratownicze).

Tabela 17. Lądowiska przyszpitalne w obrębie województwa mazowieckiego użytkowane przez SPZOZ Lotnicze Pogotowie Ratunkowe

| MIEJSCOWOŚĆ | SZPITAL | WSPÓLRZ. GEOGR. LĄDOWISKA | ODLEGŁOŚĆ OD IZBY PRZYJĘĆ | DODATKOWY TRANSP. KOŁOWY |
|-------------|-------------|-----------------------------|---------------------------|--------------------------|
| Warszawa | CZD | N 52*12'38" E 021*11'37" | 500 m | tak |
| Warszawa | Szaserów | N 52*15'04" E 021*05'28" | 200 m | tak |
| Płońsk | ZOZ Płońsk | N 52*37'22" E 020*23'00" | 70 m | nie |
| Sochaczew | Sochaczew | N 52*14'23" E 020*13'35" | 50 m | tak |
| Wyszków | ZOZ Wyszków | N 52*35'17" E 021*26'38" | 100 m | tak |

Tabela 18. Znane miejsca do lądowania śmigłowca - lotniczego pogotowia ratunkowego

| Lp. | LOKALIZACJA LĄDOWISKA |
|-----|---|
| 1 | Stołeczne Centrum Rehabilitacji – Konstancin – Jeziorna, łąka nad rzeką teren niezabezpieczony, konieczność dowiezienia pacjenta karetką odległość ok. 1500m. |
| 2 | Pułtusk – boisko/stadion warunki jw. odległość ok. 800m. |
| 3 | Wyszków – łąka przed szpitalem warunki jw. odległość 200m. |
| 4 | Zyrardów – trawnik przy ulicy na kierunku N od miasta warunki jw. odległość ok. 1500m |
| 5 | Ciechanów – trawnik na terenie szpitala, transport pacjenta na wózku lub noszach odległość 50m. |
| 6 | Zuromin - jw. |
| 7 | Sochaczew – łąka w pobliżu szpitala, transport karetką odległość ok. 100m |
| 8 | Ostrołęka – jw. odległość ok. 1000m. |
| 9 | Płock - jw. odległość ok. 150m |
| 10 | Grójec - Stadion w mieście jw. odległość ok. 1000m |
| 11 | N. Dw. Mazowiecki – pole w pobliżu szpitala warunki transportu jw. odległość ok.1000m. |
| 12 | Akademia Medyczna ul. Banacha – trawnik na Polach Mokotowskich transport karetką, odległość ok. 500m. |

4.6.1 Wykaz lotniczych zespołów ratownictwa medycznego, stacjonujących w województwie mazowieckim i województwach ościennych – Tabela 19

| Lp. | Województwo | Ilość zespołów | Miejsce stacjonowania | Zasięg operacyjny | Czas pozostawania w gotowości |
|-----|---------------------|----------------|--------------------------------|--|--|
| 1. | Mazowieckie | 1 | Warszawa - lotnisko Babice | a) W promieniu 60 km od miejsca stacjonowania w gotowości do startu w czasie 3-4 minut i czasie dolotu do 20 min b) 100 km od miejsca stacjonowania w gotowości do startu w czasie do 15min i czasie dolotu do 30 min | Od godz.7 do 23 |
| 2. | Kujawsko-Pomorskie | 1 | Bydgoszcz- lotnisko Szweredowo | jw. | Od godz. 7 do 15 minut przed zachodem słońca |
| 3. | Lubelskie | 1 | Lublin - lotnisko - Radawiec | jw. | jw. |
| 4. | Łódzkie | 1 | Łódź - lotnisko Lublinek | jw. | jw. |
| 5. | Podlaskie | 1 | Białystok - lotnisko- Krywlany | jw. | jw. |
| 6. | Świętokrzyskie | 1 | Kielce - lotnisko Masłów | jw. | jw. |
| 7. | Warmińsko-Mazurskie | 1 | Olsztyn | jw. | jw. |

4.7 Jednostki współpracujące z systemem Państwowe Ratownictwo Medyczne

Jednostkami współpracującymi z systemem są służby ustawowo powołane do niesienia pomocy osobom w stanie nagłego zagrożenia zdrowotnego, w szczególności:

- Jednostki organizacyjne PSP,
- Jednostki ochrony przeciwpożarowej włączone do krajowego systemu ratowniczo – gaśniczego,
- WOPR,
- Inne jednostki podległe lub nadzorowane przez ministra właściwego do spraw wewnętrznych i Ministra Obrony Narodowej.

4.7.1 Jednostki organizacyjne Państwowej Straży Pożarnej współpracujące z systemem Państwowe Ratownictwo Medyczne

Na terenie województwa mazowieckiego funkcjonują:

- Komenda Wojewódzka PSP województwa mazowieckiego w Warszawie,
- 33 komendy powiatowe PSP
- 5 komend miejskich PSP
- 61 Jednostek Ratowniczo – Gaśniczych PSP oraz 1 ZRG przy SGSP

Ponadto w 3 komendach powiatowych działają posterunki czasowe JRG:

- Łochów – powiat węgrowski,
- Tuszcz – powiat wołomiński,
- Brwinów – powiat pruszkowski

Z sił i środków zawartych w poniższej tabeli część sił tworzy odwód operacyjny Mazowieckiego Komendanta Wojewódzkiego PSP (Centralny Odwód Operacyjny: 4 kompanie gaśnicze, 3 kompanie specjalne, 7 grup specjalistycznych oraz Wojewódzki Odwód Operacyjny: 11 grup specjalistycznych (w tym specjalistyczna grupa ratownictwa medycznego „Warszawa – 8” z siedziba w JRG nr 8 Warszawa).

Tabela 20 Wyposażenie techniczne Komend Powiatowych/Miejskich PSP województwa mazowieckiego.

| KP/M PSP | Gaśnice lekkie - GLBA, GLEM | GAŚNICE ŚREDNIE - GBA, GBM | Gaśnice ciężkie - GCBA | Drabiny mechaniczne - SD | Podnośniki hydrauliczne - SH | Ratownictwo techniczne - SRT | Ratownictwo chemiczno - ekologicznego | Ratownictwo wodnego - SRW | Ratownictwo wysokościowego | Poszukiwawczo ratowniczy - SPR | Radiacyjne - SRead | Zestaw PSP R-1 | Zestaw PSP R-2 | Zestaw PSP R-3 | Nosze | Czy w siedzibie komendy stacjonują ZRM |
|--------------------------|-----------------------------|----------------------------|------------------------|--------------------------|------------------------------|------------------------------|---------------------------------------|---------------------------|----------------------------|--------------------------------|--------------------|----------------|----------------|----------------|-------|--|
| KP PSP Białobrzegi | 1 | 1 | 1 | | 1 | | | | | | | 2 | | | 2 | tak |
| KP PSP Ciechanów | | 1 | 2 | | 2 | 1 | 1 | | | | | 2 | 2 | | 5 | |
| KP PSP Garwolin | | 2 | 1 | 2 | | 1 | | | | | | 2 | | | 3 | |
| KP PSP Gostynin | | 1 | 2 | | 1 | 1 | | | | | | 2 | | | 3 | tak |
| KP PSP Grodzisk Maz. | | 2 | 1 | | 1 | 1 | | | | | | 2 | | | 1 | |
| KP PSP Grójec | | 2 | | | 1 | 2 | | | | | | 2 | | | 3 | |
| KP PSP Kozienice | | 2 | 1 | 1 | | 1 | | 1 | | | | 2 | 1 | | 3 | |
| KP PSP Legionowo | | 3 | 1 | | 1 | | | | | | | 2 | | | 4 | |
| KP PSP Lipsko | | 2 | 1 | | | 1 | | | | | | 2 | | | 2 | |
| KP PSP Łosice | 1 | 1 | 1 | | 1 | 1 | | | | | | 2 | | | 2 | |
| KP PSP Maków Maz. | | 3 | 2 | | 2 | 2 | | | | | 1 | 3 | 2 | | 7 | tak |
| KP PSP Mińsk Maz. | | 2 | 1 | 1 | 1 | 1 | | | | | | 3 | | | 6 | |
| KP PSP Mława | | 2 | 2 | | 1 | | 1 | | | | | 4 | | | 4 | tak |
| KP PSP Nowy Dwór Maz. | | 2 | 1 | | 1 | 1 | | | | | | 1 | | | 2 | |
| KM PSP Ostrołęka | | 1 | 2 | 1 | | 1 | 1 | 1 | | | | 1 | 2 | | 3 | |
| KP PSP Ostrów Maz. | | 1 | 2 | 1 | 1 | 1 | 1 | | | | | 2 | 1 | | 3 | |
| KP PSP Otwock | 1 | 2 | 3 | | 1 | | | | | | | 3 | | | 1 | |
| KP PSP Piaseczno | | 2 | 1 | | 1 | 1 | | | | | | 3 | | | 3 | |
| KM PSP Płock | 1 | 3 | 5 | 1 | 2 | 2 | 1 | 1 | | | | 5 | 2 | | 9 | |
| KP PSP Płońsk | | 1 | 2 | | 1 | 1 | | | | | | 3 | 4 | | 3 | |
| KP PSP Pruszków | | 2 | 2 | 1 | | 1 | | | | | | 3 | 1 | | 5 | |
| KP PSP Przasnysz | 1 | 1 | 1 | | 1 | | | | | | | 2 | | | 2 | |
| KP PSP Przysucha | | 2 | 1 | 1 | 1 | 1 | | | | | | 2 | | | 3 | |
| KP PSP Pułtusk | 1 | 2 | 1 | | 1 | | | | | | | 3 | | | 2 | |
| KMPSPRadom | 1 | 4 | 7 | 3 | 1 | 4 | 2 | 1 | | | | 11 | 1 | | 16 | tak |
| KM PSP Siedlce | | 3 | 2 | 1 | | 2 | 1 | | | | | 4 | 1 | | 1 | |
| KP PSP Sierpc | | 1 | 1 | | 1 | 2 | | | | | | 2 | | | 2 | |
| KP PSP Sochaczew | | 2 | 1 | | 1 | 1 | 1 | | | | | 3 | 1 | | 4 | |
| KP PSP Sokołów Podl. | | 2 | 1 | 1 | | 1 | | 1 | | | | 4 | 1 | | 5 | |
| KP PSP Szydłowiec | | 1 | 1 | | 1 | 1 | | | | | | 2 | | | 1 | |
| KM PSP m.st. Warszawy | 3 | 20 | 29 | 10 | 5 | 4 | 2 | 4 | 2 | 2 | | 53 | 12 | 1 | 25 | |
| KP PSP pow. warsz.-zach. | | 1 | 1 | 1 | | | | | | | | 2 | | | 2 | tak |
| KP PSP Węgrów | | 2 | 1 | | 1 | 1 | | | | | | 2 | | | 5 | |
| KP PSP Wołomin | | 2 | 1 | | 1 | | | | | | | 2 | 1 | | 3 | |
| KP PSP Wyszków | | 1 | 2 | 1 | | 1 | | | | | | 2 | | | 1 | |
| KP PSP Zwolen | | 1 | 1 | | 1 | 1 | | | | | | 3 | | | 3 | |
| KP PSP Żuromin | | 1 | 1 | | 1 | 1 | | | | | | 2 | | | 5 | |
| KP PSP Żyrardów | | 1 | 1 | 1 | | 1 | | | | | | 1 | | | 2 | tak |
| RAZEM | 10 | 86 | 89 | 27 | 35 | 41 | 11 | 9 | 2 | 2 | 1 | 152 | 32 | 1 | 153 | W 7 powiatach |

Tabela 21 Stan wyszkolenia strażaków PSP w zakresie ratownictwa

| L.p. | Siedziba (powiat) | Liczba ratowników posiadających zaświadczenie o ukończeniu kursu i uzyskaniu tytułu ratownika |
|------|-------------------|---|
| 1 | Białobrzegi | 30 |
| 2 | Ciechanów | 67 |
| 3 | Garwolin | 52 |
| 4 | Gostynin | 41 |
| 5 | Grodzisk Maz. | 55 |
| 6 | Grójec | 39 |
| 7 | Kozienice | 51 |
| 8 | Legionowo | 45 |
| 9 | Lipsko | 39 |
| 10 | Łosice | 38 |
| 11 | Maków Maz. | 48 |
| 12 | Mińsk Maz. | 65 |
| 13 | Mława | 56 |
| 14 | Nowy Dwór Maz. | 46 |
| 15 | Ostrołęka | 82 |
| 16 | Ostrów Maz. | 52 |
| 17 | Otwock | 75 |
| 18 | Piaseczno | 53 |
| 19 | Płock | 121 |
| 20 | Płońsk | 57 |
| 21 | Pruszków | 72 |
| 22 | Przasnysz | 47 |
| 23 | Przysucha | 40 |
| 24 | Pułtusk | 47 |
| 25 | Radom | 215 |
| 26 | Siedlce | 95 |
| 27 | Sierpc | 49 |
| 28 | Sochaczew | 39 |
| 29 | Sokołów Podl. | 49 |
| 30 | Szydłowiec | 45 |
| 31 | Warszawa | 902 |
| 32 | Węgrów | 44 |
| 33 | Wotomin | 67 |
| 34 | Wyszków | 48 |
| 35 | Żuromin | 42 |
| 36 | Zwoleń | 43 |
| 37 | Żyrardów | 55 |
| 38 | W-wa Zach. | 46 |
| 39 | KW PSP | b |
| | RAZEM | 3057 |

Źródło: na podstawie danych z rejestru jednostek współpracujących z systemem PRM

4.7.2. Jednostki ochrony przeciwpożarowej włączone do krajowego systemu ratowniczo – gaśniczego

Tabela 21. Wykaz sprzętu ratownictwa medycznego oraz liczby przeszkolonych strażaków Ochotniczej Straży Pożarnej w zakresie ratownictwa medycznego


| Lp. | Powiat | Liczba sprzętu do ratownictwa medycznego | | | Liczba przeszkolonych ochotników na kursach ratownictwa |
|-----|----------------------|--|----------------|------------|---|
| | | Zestaw PSP R-1 | Zestaw PSP R-2 | inne | |
| 1 | Białobrzegi | 6 | 0 | 0 | 26 |
| 2 | Ciechanów | 0 | 0 | 16 | 31 |
| 3 | Garwolin | 5 | 1 | 26 | 80 |
| 4 | Gostynin | 1 | 0 | 6 | 29 |
| 5 | Grodzisk | 1 | 0 | 4 | 4 |
| 6 | Grójec | 6 | 0 | 0 | 290 |
| 7 | Kozienice | 0 | 0 | 12 | 34 |
| 8 | Legionowo | 1 | 0 | 0 | 49 |
| 9 | Lipsko | 6 | 0 | 0 | 47 |
| 10 | Łosice | 3 | 0 | 1 | 47 |
| 11 | Maków | 1 | 0 | 10 | 35 |
| 12 | Mińsk Mazowiecki | 5 | 0 | 4 | 66 |
| 13 | Mława | 0 | 0 | 6 | 22 |
| 14 | Nowy Dwór Mazowiecki | 0 | 0 | 10 | 23 |
| 15 | Ostrołęka | 0 | 0 | 16 | 27 |
| 16 | Ostrów Mazowiecka | 3 | 0 | 2 | 39 |
| 17 | Otwock | 5 | 0 | 0 | 40 |
| 18 | Piaseczno | 10 | 0 | 10 | 70 |
| 19 | Płock | 1 | 1 | 22 | 115 |
| 20 | Płońsk | 0 | 0 | 7 | 34 |
| 21 | Pruszków | 3 | 2 | 7 | 22 |
| 22 | Przasnysz | 0 | 0 | 0 | 38 |
| 23 | Przysucha | 2 | 0 | 5 | 31 |
| 24 | Pułtusk | 2 | 0 | 2 | 25 |
| 25 | Rańdom | 2 | 0 | 27 | 92 |
| 26 | Siedlce | 1 | 0 | 18 | 78 |
| 27 | Sierpc | 5 | 0 | 0 | 27 |
| 28 | Sochaczew | 4 | 1 | 12 | 29 |
| 29 | Sokołów Podlaski | 3 | 0 | 14 | 55 |
| 30 | Szydłowiec | 3 | 0 | 3 | 0 |
| 31 | Warszawa | 1 | 3 | 4 | 85 |
| 32 | Warszawa Zachód | 5 | 1 | 0 | 76 |
| 33 | Węgrów | 5 | 0 | 5 | 44 |
| 34 | Wołomin | 1 | 0 | 17 | 67 |
| 35 | Wyszków | 1 | 0 | 3 | 13 |
| 36 | Zwoleń | 11 | 0 | 0 | 60 |
| 37 | Zuromin | 3 | 0 | 9 | 37 |
| 38 | Zyrardów | 1 | 0 | 1 | 19 |
| | Razem | 107 | 9 | 279 | 1906 |

Zródło: na podstawie danych z rejestru jednostek współpracujących z systemem PRM

4.7.3 Jednostki Wodnego Ochotniczego Pogotowia Ratunkowego

Tabela 22 Jednostki Wodnego Ochotniczego Pogotowia Ratunkowego współpracujące z systemem Państwowe Ratownictwo Medyczne na terenie województwa mazowieckiego.

| Lp. | Nazwa WOPR | Adres siedziby | Liczba ratowników | Wykaz wyposażenia | Nr tel. kontaktowego |
|-----|--------------------------------|--|-------------------|---|--------------------------|
| 1. | Ciechanowskie WOPR | ul. 17-go Stycznia 60B, 06-400 Ciechanów | 473 | Łodzie motorowe i wiosłowe, śr. transportu, ekwipunki ratownicze, radiotel | 0236725569 0602224119 |
| 2. | Legionowskie WOPR | ul. Warszawska 39B 05-130 Ze grze Południowe | 287 | Łodzie wiosłowe, motorowe, ekwipunki ratownicze, radiostacje, śr. transportu, inne. | 0695889004 |
| 3. | Okręgowe WOPR w Siedlcach | ul. Świętojańska 4, 80-110 Siedlce | 187 | Łodzie wiosłowe i silnikowa, ekwipunki rat., radiostacje | 0691513644 |
| 4. | Otwockie WOPR | Nadbrzeż 100a, 05-480 Karczew | 45 | Łodzie motor, przyczepa, radiost. ekwipunki rat. | 0603889473 |
| 5. | Powiatowe WOPR w Białobrzegach | ul. Krakowska 27 26-800 Białobrzegi | 16 | Łodzie motorowe i wiosłowe, ekwipunek ratowniczy | 0691287671 |
| 6. | Radomskie WOPR | ul. Filtrowa 4 26-600 Radom | 618 | 10 szt. jednostki pływające, radiostacje, ekwipunki ratownicze. | 0483831546 |
| 7. | Sochaczewskie WOPR | ul. Hanki Sawickiej 3 95-500 Sochaczew | 108 | Ekwipunki ratownicze | 0662137174 |
| 8. | Środowiskowo-Lekarskie WOPR | ul. Tetmajera 13 26-600 Radom | 117 | Ekwipunki rat., radiostacje | 0501311240 |
| 9. | Garwolińskie WOPR | ul. Główna 49, obiekt sportowy 08-400 Miętne | 127 | Łodzie wiosłowe i motorowa, ekwipunki ratownicze, radiotelefony 2szt. | 0604060580 |
| 10 | Nowodworskie WOPR | ul. Sukienna 14 05-100 Nowy Dwór Mazowiecki | 48 | Ekwipunki ratownicze | 0508179596 |
| 11 | Ostrołęckie WOPR | ul. Piłsudskiego 6 07 -400 Ostrołęka | 70 | Łodzie motor i wiosłowe, ekwipunki rat., radiostacje | 0604417086 |



| Lp. | Nazwa WOPR | Adres siedziby | Liczba ratowników | Wykaz wyposażenia | Nr tel. kontakt. |
|-----|--------------------------------------|--|-------------------|---|------------------|
| 12 | Piaseczyńskie WOPR | ul. Wł. Sikorskiego 20 05-500 Piaseczno | 173 | Łódzie motor i wiosłowa, ekwipunki ratownicze, radiotel. | 0502569429 |
| 13 | Powiatowe WOPR w Sokołowie Podlaskim | ul. Wolności 21 08-300 Sokołów Podlaski. | 42 | Ekwipunek ratowniczy | 0668328375 |
| 14 | Rejonowe Płockie WOPR | ul. Wyszogrodzka 1 a 09-402 Płock | 600 | Łódzie wiosła 18 szt., motorowe 12 szt, ekwipunki rat., radiotelefony, śr. transportu | 0242629228 |
| 15 | Środowiskowe Warszawskie WOPR | ul. Jagiellońska 7 03-721 Warszawa | 2179 | Łódzie wiosłowe i motor. przyczepa pod łódź, radiostacje, ekwip. ratownicze | 0226198231 |
| 16 | WOPR – OS w Ostrołęce | ul. Padlewskiego 51 c/28 07-410 Ostrołęka | 105 | Łódź wiosłowa. | 0604093280 |

4.7.4 Inne jednostki współpracujące z systemem Państwowe Ratownictwo Medyczne

Tabela 23 Wykaz jednostek Policji KWP zs. w Radomiu współpracujących z systemem Państwowe Ratownictwo Medyczne.

| Lp. | Nazwa jednostki organizacyjnej | Adres jednostki | Nr telefonu |
|-----|--------------------------------|---------------------------------------|---------------|
| | KWP zs. w Radomiu | ul. 11 – go Listopada 37/59 | 048 345 24 44 |
| | KPP Białobrzegi | ul. Żeromskiego 23 | 048 613 22 71 |
| | KPP Ciechanów | . 11 – go Pułku Ułanów Legionowych 25 | 023 673 12 00 |
| | KPP Garwolin | ul. Stacyjna 23 | 025 682 22 77 |
| | KPP Gostynin | ul. 3 – go Maja 17 | 024 235 02 44 |
| | KPP Grójec | ul. Piłsudskiego 33 | 048 664 30 71 |
| | KPP Kozienice | ul. Kochanowskiego 15 | 048 614 97 00 |
| | KPP Lipsko | ul. Spacerowa 31 A | 048 378 00 05 |
| | KPP Łosice | ul. Białska 3 | 083 359 02 21 |
| | KPP Maków Maz. | ul. Mickiewicza 26 | 029 717 10 05 |
| | KPP Mława | ul. Sienkiewicza 1 | 023 654 40 91 |

| | | |
|-------------------|---------------------------------|---------------|
| KMP Ostrolęka | ul. Kościuszki 32 B | 029 764 61 23 |
| KPP Ostrów Maz. | ul. Pułkownika Karola Piłata 12 | 029 745 32 11 |
| KMP Płock | ul. Słowackiego 4/1 | 024 262 79 51 |
| KPP Płońsk | ul. 1 Maja 3 | 023 662 15 00 |
| KPP Przasnysz | ul. Świerkowa 5 | 029 752 25 16 |
| KPP Przysucha | ul. Plac 3 – go Maja 8 | 048 383 32 02 |
| KPP Pułtusk | ul. Rynek 23 | 023 692 72 00 |
| KMP Radom | ul. 11 – go Listopada 37/59 | 048 362 23 10 |
| KMP Siedlce | ul. Starowiejska 6 B | 025 643 23 60 |
| KPP Sierpc | ul. Narutowicza 7 | 024 275 99 00 |
| KPP Sochaczew | ul. Warszawska 23 | 046 862 23 29 |
| KPP Sokołów Podl. | ul. Wolności 5 | 025 787 20 11 |
| KPP Szydłowiec | ul. Kościuszki 194 | 048 617 03 30 |
| KPP Węgrów | ul. Piłsudskiewgo 6 | 025 792 20 21 |
| KPP Wyszaków | ul. Kościuszki 13 | 029 742 72 44 |
| KPP Zwoleni | ul. Kochanowskiego 10 | 048 676 20 87 |
| KPP Zuromin | ul. Warszawska 8 | 023 657 23 59 |
| KPP Żyrardów | ul. Chopina 4 | 046 855 34 91 |

¹ – na podstawie danych statystycznych Wydziału Gospodarki Materialowo - Technicznej KWP zs. w Radomiu.

Tabela 24 Wykaz ilości policjantów przeszkolonych z zakresu ratownictwa drogowego oraz posiadanych apteczek pomocy przedmedycznej na terenie działania KWP zs. w Radomiu.

| Lp | Jednostka organizacyjna KWP zs. w Radomiu | Liczba apteczek pomocy przedmedycznej ¹ | Liczba policjantów (komórek patrolowo – interwencyjnych oraz ruchu drogowego) przeszkolonych z zakresu ratownictwa drogowego ² |
|----|---|--|---|
| | Laboratorium Kryminalistyczne | 1 | - |
| | Wydział Techniki Operacyjnej | 3 | - |
| | Wydział Kryminalny | 2 | - |
| | Wydział dw. z Przystępczością Gospodarczą | 1 | - |
| | Wydział Postępowañ Administracyjnych | 2 | - |
| | SPPP w Radomiu | 0 | - |
| | SPPP w Płocku | 2 | - |
| | KPP Białobrzegi | 4 | 3 |
| | KPP Ciechanów | 6 | 10 |
| | KPP Garwolin | 7 | 3 |

| | | |
|-------------------|-----|-----|
| KPP Gostynin | 5 | 3 |
| KPP Grójec | 5 | 5 |
| KPP Kozienice | 2 | 10 |
| KPP Lipsko | 2 | 6 |
| KPP Łosice | 2 | 6 |
| KPP Maków Maz. | 4 | 2 |
| KPP Mława | 6 | 6 |
| KMP Ostrołęka | 1 | 0 |
| KPP Ostrów Maz. | 1 | 7 |
| KMP Płock | 13 | 19 |
| KPP Płońsk | 6 | 15 |
| KPP Przasnysz | 3 | 6 |
| KPP Przysucha | 2 | 5 |
| KPP Pułtusk | 4 | 0 |
| KMP Radom | 21 | 56 |
| KMP Siedlce | 14 | 58 |
| KPP Sierpc | 4 | 1 |
| KPP Sochaczew | 4 | 10 |
| KPP Sokołów Podl. | 3 | 6 |
| KPP Szydłowiec | 2 | 2 |
| KPP Węgrów | 3 | 0 |
| KPP Wyszaków | 3 | 2 |
| KPP Zwoleń | 2 | 0 |
| KPP Żuromin | 3 | 3 |
| KPP Żyrardów | 6 | 4 |
| RAZEM: | 149 | 248 |

² – na podstawie danych komórek kadrowo – szkoleniowych KWP zs. w Radomiu.

Tabela 25 Wykaz komend i komisariatów Policji garnizonu stołecznego

| P. | Nazwa jednostki organizacyjnej Policji | Adres | Kierownik jednostki organizacyjnej Policji | | | Służba dyżurna jednostki organizacyjnej Policji | | |
|----|--|---|---|--|---------------|---|--|---------------|
| | | | tel./fax MSWiA | tel./fax TP SA | tel. kom. | tel./fax MSWiA | tel./fax TP SA | tel. kom. |
| 1 | 2 | 3 | 4 | 5 | 6 | 11 | 12 | 13 |
| 1. | KOMENDA STOLECZNA POLICJI w WARSZAWIE | 00-150 WARSZAWA ul. NOWOLIPIE 2 | tel. 72 363-92,364-68 153-38 fax nr 370-06 | tel. 0-22 831-13-81 | 0-601-879-502 | tel. 72 365-55,362-62 fax nr 360-03 | tel. 0-22 603-65-55 fax nr 0-22 603-60-03 | |
| 2. | STOLECZNE STANOWISKO KIEROWANIA KOMENDY STOLECZNEJ POLICJI | | tel. 72 366-59;372-17;366-95 fax nr 369-40 | tel. 0-22 603-66-59 fax nr 0-22 603-69-40 | 0-603-551-499 | | | |
| 3. | KOMISARIAT KOLEJOWY POLICJI w WARSZAWIE | 00-024 WARSZAWA AL.JERUZOLIMSKIE 54 | tel./fax. 72369-81;362-27 | tel./fax 022 603-369-81/0-22 825-13-01 | 0-602-600-540 | tel. 72 372-24 fax 72 362-27 | tel. 022 603-68-02 603-72-24;654-34-43 fax 022 603-62-27 | |
| 4. | KOMISARIAT POLICJI METRA WARSZAWSKIEGO w WARSZAWIE | STACJA METRA „CENTRUM” AL. JERUZOLIMSKIE /MARSZAŁKOWSKA 01-100 WARSZAWA | tel. 72 377-68 fax 72 363-90 | tel. 0-22 655-80-01 fax. 0 22 655-81-37 | 0-604-101-769 | tel. 72 363-55 fax. 72 363-90 | tel. 0 22 655-80-10 fax 0-22 655-81-37 | |
| 5. | KOMISARIAT POLICJI PORTU LOTNICZEGO WARSZAWA OKĘCIE | 02-148 WARSZAWA UL. ŻWIRKI I WIGURY 1 | tel. 72 373-58 | tel. 0-22 846-10-82 | 0-603-988-952 | tel. 72 366-78 fax 72 362-52 | tel. 0-22 650-25-82 fax 0-22 650-25-69 | |
| 6. | KOMISARIAT RZECZNY POLICJI w WARSZAWIE | WARSZAWA 03-714 UL. WYBRZEŻE SZCZECIŃSKIE 6 | tel. 72 386-36 fax. 72 383-11 | tel. 022 619-24-85 | | tel. 72 368-60 fax 72 368-41 | tel. 0-22 619-90-77 fax. 0-22 619-90-78 | |
| 7. | KOMENDA REJONOWA POLICJI WARSZAWA I | 00-544 WARSZAWA UL. WILCZA 21 | tel. 72 360-50 fax 72 370-10 | tel. 0-22 628-89-50 | 0-502-410-471 | tel. 72 370-55 fax. 72 363-03 | tel. 0-22 621-89-09 fax 0-22 629-69-37 | 0-505-819-493 |
| | KOMENDA REJONOWA POLICJI WARSZAWA II | WARSZAWA UL. MALCZEWSKIEGO 3/5/7 | tel. 72 311-10 fax 72 318-25 | tel. 0-22 844-57-77 | 0-601-404-096 | tel. 72 311-55 fax 72 318-52 | tel. 0-22 854-10-45 fax 0-22 844-99-96 | |

| | | | | | | | |
|-----|--|--|---------------------------------|---|----------------------------------|--|--|
| 8. | KOMISARIAT POLICJI WARSZAWA WILANÓW | WARSZAWA UL. OKRĘŻNA 57 | tel. 72 311-36 | tel. 0-22 842-32-62 | 0-604-252- 624 | tel. 72 168-31 fax 72 318-51 | tel. 0-22 842-32-61 fax 0-22 842-32-61 |
| 9. | KOMISARIAT POLICJI WARSZAWA MOKOTÓW | WARSZAWA UL. WITA STWOSZA 31 | tel. 72 310-53 | tel. 0-22 603-10-53 | 0-608-338- 814 | tel. 72 318-27 fax 72 318-53 | tel. 0-22 843-26-82 fax 0-22 843-26-82 |
| 10. | KOMENDA REJONOWA POLICJI WARSZAWA III | WARSZAWA UL. OPACZEWSKA 8 | tel. 72 373-10 fax 72 362-54 | tel. 0-22 822-23-63 | 0-602-419- 488 | tel. 72 373-55 fax 72 362-54 | tel. 0-22 823-40-08 fax 0-22 823-30-44 |
| 11. | KOMISARIAT POLICJI WARSZAWA WŁOCHY | WARSZAWA UL. 17-GO STYCZNIA 57 | tel. 72 369-32 fax 72 364-82 | tel. 0-22 846-26-55 | 0-501-215- 891 | tel. 72 368-22;368-24 fax 72 363-77 | tel. 0-22 846-85-57 846-85-56 fax 0-22 603-63-77 |
| 12. | KOMISARIAT POLICJI WARSZAWA URSUS | WARSZAWA UL. SOSNOWSKIEGO 16 | łączy dyżurny | tel. 0-22 662-71-08 | 0-606-253- 037 | tel. 72 369-65;386-66 fax 72 369-89 | tel. 0-22 662-63-53 662-63-54;867-63-97 fax 0-22 603-69-89 |
| 13. | KOMENDA REJONOWA POLICJI WARSZAWA IV | 01-198 WARSZAWA UL. ŻYTTNIA 36 | tel. 72 372-10 fax 72 371-09 | tel. 0-22 632-01-68 | 0-607-772- 227 | tel. 72 372-55;372-56 fax 72 364-14 | tel. 0-22 632-04-73 fax 0-22 603-64-14 |
| 14. | KOMISARIAT POLICJI WARSZAWA BEMOWO | WARSZAWA UL. RAGINISA 4 | tel. 72 376-65 | tel. 0-22 603-78-79 | 0-604-082- 804 | tel. 72 376-63;379-48 fax 72 364-33 | tel. 0-22 666-35-14 fax 0-22 603-64-33 |
| 15. | KOMENDA REJONOWA POLICJI WARSZAWA V | 01-887 WARSZAWA UL. ŻEROMSKIEGO 7 | tel. 72 371-51; 371-10 | tel. 0-22 834-06-14 fax 0-22 633-07-65 | 0-602-618- 560 | tel. 72 371-55 fax 72 363-60 | tel. 0-22 834-83-83 fax 0-22 835-21-65 |
| 16. | KOMISARIAT POLICJI WARSZAWA ŻOLIBOŻ | 01-793 WARSZAWA UL. RYDGIERA 3A | tel. 72 371-54 fax 72 377-11 | tel. 0-22 839-97-17 | | tel. 72 371-16 fax 72 377-11 | tel. 0-22 639-73-88 fax 0-22 603-77-11 |
| 17. | KOMENDA REJONOWA POLICJI WARSZAWA VI | WARSZAWA UL. CYRYLA I METODEGO 2 | tel. 72 375-16 fax 72 380-07 | tel. 0-22 619-57-19 | 0-603-957- 544 | tel. 72 375-55 fax 72 372-37 | tel. 0-22 619-10-49 fax 0-22 603-72-37 |
| 18. | KOMISARIAT POLICJI WARSZAWA TARGÓWEK | WARSZAWA UL. CHODECKA 3/5 | tel. 72 382-55 fax 72 383-62 | tel. 0-22 674-26-20 | 0-502-410- 479 | tel. 72 386-40 fax 72 372-23 | tel. 0-22 679-79-25 fax 0-22 603-72-23 |
| 19. | KOMISARIAT POLICJI WARSZAWA BIAŁOLEKA | WARSZAWA UL. MYŚLIBORSKA 65 | tel. 72 353-24 | tel. 0-22 603-53-24 | 0-605-499- 909 603-884-358 | tel. 72 351-30 fax 72 351-00 | Tel. 0-22 676-54-56 fax 0-22 603-51-00 |
| 20. | KOMENDA REJONOWA POLICJI WARSZAWA VII | 04-007 WARSZAWA UL. GRENADIERÓW 73/75 | tel. 72 376-10 fax 72 368-91 | tel. 0-22 810-31-46 | 0-502-410- 472 | tel. 72 376-55 fax 72 375-44 | tel. 0-22 810-60-63 fax 0-22 810-31-46 |
| 21. | KOMISARIAT POLICJI WARSZAWA WAWER | 04-563 WARSZAWA UL. SKRZYŃECKIEGO 16 | tel. 72 369-12 | tel. 0-22 812-10-96 | 0-501-573- 255 | tel. 72 368-52 fax 72 369-91 | tel. 0-22 812-10-95 |
| 22. | KOMISARIAT POLICJI WARSZAWA WESOŁA | 05-075 WARSZAWA UL. 1-go PRASKIEGO PUŁKU 21 | | tel. 0-22 773-40-80 | 0-503-126- 060 | | tel. 0-22 773-49-44 773-90-07 fax 0-22 773-40-04 |

| | | | | | | | |
|-----|---|--|---|---------------------------------|-------------------|---|---|
| 23. | KOMENDA POWIATOWA POLICJI w GRODZISKU MAZOWIECKIM | 05-825 GRODZISK MAZOWIECKI UL BARTNIAKA 19 | tel. 72 422-50; 42-200 fax 72 42-307 | tel. 72 422-13 fax 72 422-07 | 0-602-419- 493 | tel. 0-22 724-38-56 | tel. 0-22 755-60-10 fax 0-22 755-60-14 |
| 24. | KOMISARIAT POLICJI w MILANÓWKU | 05-820 MILANÓWEK UL. LITERACKA 13 | tel. 72 422-45 | tel. 72 422-45 fax 72 422-45 | | tel. 0-22 758-32-36 | tel. 0-22 758-31-61 fax 0-22 758-32-36 |
| 25. | KOMISARIAT POLICJI w PODKOWIE LEŚNEJ | 05-807 PODKOWA LEŚNA UL. BRWINOWSKA 17 a | | tel. 72 462-94 fax 72 462-65 | | tel. 0-22 758-91-05 | tel. 0-22 758-91-10 fax 0-22 758-91-10 |
| 26. | KOMISARIAT POLICJI w JAKTOROWIE | 96-313 JAKTORÓW UL WARSZAWSKA 33 | | BRAK | | | tel. /fax 0-46-856- 40-92 |
| 27 | KOMENDA POWIATOWA POLICJI w LEGIONOWIE | 05-120 LEGIONOWO UL JAGIELLOŃSKA 26 b | tel. 72 482-10; 48-201 fax 72 48-370 | tel. 72 482-13 fax 72 482-07 | 0-601-364- 285 | tel. 0-22 774-37-94 fax 0-22 604-82-07 | tel. 0-22 774-27-77 fax 0-22 604-82-07 |
| 28. | KOMISARIAT POLICJI w JABŁONNIE | 05-110 JABŁONNA UL MODLIŃSKA 130 | tel. 72 482-32 | tel. 72 482-32 fax 72 482-30 | 0-606-896- 002 | tel. 0-22 774-43-44 fax 0-22 604-82-30 | tel. 0-22 774-43-44 fax 0-22 604-82-30 |
| 29. | KOMISARIAT POLICJI w WIELISZEWIE z siedzibą w SKRZESZEWIE | 05-124 SKRZESZEW UL. NOWODWORSKA 43 | tel. 72 483-10 | tel. 72 483-10 fax 72 483-11 | 0-606-896- 134 | tel. 0-22 782-30-77 fax 0-22 604-83-11 | tel. 0-22 782-30-77 fax 0-22 604-83-11 |
| 30. | KOMISARIAT POLICJI w SEROCKU | 05-140 SEROCK UL. PUŁTUSKA 7 | tel. 72 482-47 fax 72 482-40 | tel. 72 482-47 fax 72 482-40 | | tel. 0-22 782-75-07 fax 0-22 604-82-40 | tel. 0-22 782-75-07 fax 0-22 604-82-40 |
| 31. | KOMISARIAT POLICJI w NIEPORĘCIE | 05-126 NIEPORĘT UL. WOJSKA POLSKIEGO 3 | tel. 72 482-46 fax 72 482-40 | tel. 72 482-47 fax 72 482-40 | 0-606-895- 982 | tel. 0-22 774-87-57 fax 0-22 604-82-40 | tel. 0-22 774-87-57 fax 0-22 604-82-40 |
| 32. | KOMENDA POWIATOWA POLICJI w MIŃSKU MAZOWIECKIM | MIŃSK MAZOWIECKI UL. WYSZYŃSKIEGO 15/17 | tel. 73 262-61; 26-260 fax 73 262-01; 26-240 | tel. 73 262-00 fax 73 262-01 | 0-602-419- 491 | tel. 0-25 759-72-61 | tel. 0-25 759-72-00 fax 0-25 759-72-01 |
| 33. | KOMISARIAT POLICJI w HALINOWIE | HALINÓW UL. PIŁSUDSKIEGO 39 | łączy dyżurny | | 0-604-491- 821 | tel. 0-22 783-50-27 fax 0-22 783-82-69 | tel. 0-22 783-50-27 fax 0-22 783-82-69 |
| 34. | KOMISARIAT POLICJI w MROZACH | MROZY UL. ARMII KRAJOWEJ 10 | łączy dyżurny | | 0-604-491- 814 | tel. /fax 025 7574111 | tel. 0-25 757-41-77 fax 0-25757-41-11 |
| 35. | KOMISARIAT POLICJI w DOBREM | DOBRE UL. KOŚCIUSZKI 2 | łączy dyżurny | | 0-601-309- 124 | tel. /fax 025 7571177 | tel. /fax 025 7571177 |
| 36. | KOMISARIAT POLICJI w SULEJÓWKU | SULEJÓWEK UL. REYMONTA 5 | łączy dyżurny | | | łączy dyżurny | Tel. 022 783 99 66 fax 022 783 50 27 |
| 37. | KOMENDA POWIATOWA POLICJI w NOWYM | 05-100 NOWY DWÓR MAZOWIECKI | tel. 72 442-31 ; 44-212 fax 72 44-307 | tel. 72 442-00 fax 72 442-07 | 0-604-424- 228 | tel. 0-22 775-26-11 | tel. 0-22 775-22-01 fax 0-22 604-42-07 |

| | | | | | | | |
|-----|---|--|---|---|---------------|---------------------------------|--|
| 38. | DWORZE MAZOWIECKIM KOMISARIAT POLICJI w NASIELSKU | UL. PADEREWSKIEGO 3 05-190 NASIELSK UL KOŚCIUSZKI 29 | łączy dyżurny | | 0-600-042-401 | | tel. 0-23 691-23-77 fax 0-23 691-27-77 |
| 39 | KOMISARIAT POLICJI w CZOSNOWIE | CZOSNÓW UL. LERCHA 1 | łączy dyżurny | | | Tel. 72 44-252 | Tel.022 785 00 07 Fax.022 785 00 07 |
| 40. | KOMISARIAT POLICJI w KARCZEWIE | 05-480 KARCZEW UL KOŚCIELNA 57 | tel. 72 412-92 | tel. 0-22 780-65-77 fax 0-22 604-12-99 | 0-604-576-373 | tel. 72 412-92 fax 72 412-99 | tel. 0-22 780-67-35 780-65-77 fax 0-22 604-12-99 |
| 41. | KOMENDA POWIATOWA POLICJI w PIASECZNE | 05-500 PIASECZNO PL. PIŁSUDZKIEGO 9 | tel. 72 452-50; 45-222 fax 72 45-307 | tel. 0-22 750-60-41 | 0-601-592-093 | tel. 72 459-00 fax 72 452-07 | tel. 0-22 756-70-16 fax 0-22 604-52-07 |
| 42. | KOMISARIAT POLICJI w GÓRZE KALWARII | 05-530 GÓRA KALWARIA UL GROTA ROWECKIEGO 4 | łączy dyżurny | | 0-608-100-260 | tel. 72 452-97 fax 72 452-47 | tel. 0-22 727-35-07 fax 0-22 604-52-47 |
| 43. | KOMISARIAT POLICJI w KONSTANCINIE JEZIORNEJ | 05-510 KONSTANCIN JEZIORNA UL NIECAŁA 19 | | Tel. 0-22 754-65-55 | 0-608-577-243 | tel. 72 452-37 fax 72 452-06 | tel. 0-22 754-66-17 754-66-18 fax 0-22 604-52-06 |
| 44. | KOMISARIAT POLICJI w LESZNOWOLI | 05-506 LESZNOWOLA UL GMINNEJ RADY NARODOWEJ 62 | | | 0-691-055-698 | tel. 72 452-79 fax 72 452-67 | tel. 0-22 757-93-90 fax 0-22 604-52-67 |
| 45. | KOMISARIAT POLICJI w TARCZYNIE | 05-555 TARCZYŃ UL OSZKIELA 4 | | tel. 0-22 727-94-44 fax 0-22 727-70-07 | 0-504-113-209 | | tel. 0-22 727-94-44 727-70-07 fax 0-22 727-70-07 |
| 46. | KOMENDA POWIATOWA POLICJI w PRUSZKOWIE | 05-800 PRUSZKÓW UL KRASZEWSKIEGO 8 | tel. 72 462-10; 46-214 fax 72 462-44 ,46-307 | tel.0-22 604-62-10 | 0-603-988-951 | tel. 72 462-13 fax 72 462-07 | tel. 0-22 758-60-81 fax 0-22 604-62-07 |
| 47. | KOMISARIAT POLICJI w PIASTOWIE | 05-820 PIASTÓW UL Popieluszki 24 | Łączy dyżurny | | | tel. 72 462-70 fax 72 462-66 | tel. 0-22 723-64-47 fax 0-22 604-62-66 |
| 48. | KOMISARIAT POLICJI w BRWINOWIE | 05-840 BRWINÓW UL LESNA 7 | tel. 72 462-72 fax 72 462-73 | tel. 0-22 729-69-25 | | tel. 72 462-72 fax 72 462-73 | tel. 0-22 729-79-97 729-69-25 fax 0-22 604-62-73 |
| 49. | KOMISARIAT POLICJI w MICHAŁOWICACH | 05-816 MICHAŁOWICE REGULY UL GRANICZNA 4 | tel. 72 462-68 fax 72 462-81 | tel. 0-22 723-73-27 | | tel. 72 462-68 fax 72 462-81 | tel. 0-22 723-41-70 fax 0-22 604-62-81 |
| 50. | KOMISARIAT POLICJI w NADARZYŃNIE | 05-830 NADARZYŃ UL WARSZAWSKA 13 | tel. 72 462-85 fax 72 462-84 | tel. 0-22 729-81-77 | | tel. 72 462-85 fax 72 462-84 | tel. 0-22 729-81-77 fax 0-22 604-62-84 |
| 51. | KOMISARIAT POLICJI w RASZYŃNIE | 05-090 RASZYŃ AL. KRAKOWSKA 16 | tel. 72 368-88 fax 72 368-73 | tel. 0-22 720-16-00 | | tel. 72 368-88 fax 72 368-73 | tel. 0-22 720-01-07 720-16-00 fax 0-22 603-68-73 |
| 52. | KOMENDA POWIATOWA POLICJI dla POWIATU WARSZAWSKIEGO- ZACHODNIEGO z/s w STARYCH BABICACH | 05-082 STARE BABICE UL WARSZAWSKA 276 | tel. 72 369-26 | tel. 0-22 722-99-95 fax 0-22 722-96-23 | 0-603-398-604 | tel. 72 369-26 | tel. 0-22 722-99-97 722-99-95 fax 0-22 722-96-23 |

| | | | | | | | |
|-----|---|---|---|---|-------------------|---------------------------------|--|
| 53. | KOMISARIAT POLICJI w BŁONIU | 05-870 BŁONIE UL NOWAKOWSKIEGO 2/4 | tel. 72 422-91 fax 72 422-05 | tel. 0-22 725-49-97 fax 0-22 725-42-10 | 0-504-005- 369 | tel. 72 422-91 fax 72 422-05 | tel. 0-22 725-49-97 fax 0-22 725-42-10 |
| 54. | KOMISARIAT POLICJI w IZABELINIE | IZABELIN UL TETMAJERA 3 | Łączący dyżurny | | | | Tel.022 722 79 97 fax.022 722 79 98 |
| 55. | KOMISARIAT POLICJI w Lesznie | LESZNO UL WOJSKA POLSKIEGO 23 | | Tel. 72 355-19 | | Tel. 72 355 19 | Tel.022 725 80 07 Fax.022 725 84 58 |
| 56. | KOMISARIAT POLICJI w OŻAROWIE MAZOWIECKIM | 05-850 OŻARÓW MAZOWIECKI UL KOLEJOWA 2 | tel. 72 462-88 fax 72 462-89 | tel.0-22 722-22-07 fax.0-22 604-62-89 | 0-501-690- 213 | tel. 72 462-88 fax 72 462-89 | tel. 0-22 722-20-39 fax 0-22 604-62-89 |
| 57. | KOMENDA POWIATOWA POLICJI w WOŁOMINIE | 05-200 WOŁOMIN UL WILEŃSKA 43 a | tel. 72 473-10; 473-00 fax 72 47-307 | tel. 0-22 776-20-21 | 0-609-470- 540 | tel. 72 472-30 fax 72 472-30 | tel. 0-22 776-20-21 fax 0-22 776-43-62 |
| 58. | KOMISARIAT POLICJI w KOBYLCE | 05-230 KOBYLKA UL WOŁOMIŃSKA 3 | tel. 72 472-30 | tel. /fax 022 7861007 | | tel. 72 472-30 fax 72 472-30 | tel.0-22 786-10-07 786-36-60 fax.0-22 786-10-07 |
| 59. | KOMISARIAT POLICJI w MARKACH | 05-270 MARKI UL PIŁSUDSKIEGO 95 | | tel. /fax 0-22 781-10-07 | | | tel.0-22 781-23-30 761-80-80 fax.0-22 781-10-07 |
| 60. | KOMISARIAT POLICJI w RADZYMINIE | 05-250 RADZYMIN UL KONSTYTUCJI 3-GO MAJA 22 | tel. 72 472-35 | tel. / fax 0-22 786-50-07 | | tel. 72 472-35 fax 72 472-37 | tel.0-22 786-50-07 fax.0-22 786-63-04 |
| 61. | KOMISARIAT POLICJI w TŁUSZCZU | 02-240 TŁUSZCZ UL SZKOLNA 6 | | tel. /fax 029 7573049 757-30-07 fax 0-29 757-30-07 | | | Tel. /fax 0-29 757-30-07 757-31-85 |
| 62. | KOMISARIAT POLICJI w ZĄBKACH | ZĄBKI UL GÓRNOŚLĄSKA 30 | | tel. /fax 0-22 781- 68-40 | | | tel. /fax 022 7816840 781-62-57 762-10-80(81) fax 0-22 781-60-70 |
| 63. | KOMISARIAT POLICJI w ZIELONCE | 02-220ZIELONKA UL PIASTOWSKA 17 | tel. 72 472-43 fax 72 472-86 | tel. / fax 0-22 762-92-12 | | tel. 72 472-43 fax 72 472-86 | tel. / fax 0-22 781-00-07 781-01-13 fax 0-22 781-00-07 |

4.8 Zabezpieczenie świadczeń lekarskich podstawowej opieki zdrowotnej w dni powszednie, w godzinach wieczornych i nocnych oraz w dni wolne od pracy, wynikające z pięciodniowego tygodnia pracy, niedziele i święta w powiatach woj. mazowieckiego stan na 2006 rok – Tabela 26

| L.p. | Powiat | Zakłady POZ - soboty 8.00-12.00; 8.00-14.00 | Gotowość w dni wolne od pracy i w nocy | | | | Liczba miejsc ogółem (4+5+6+7) | Dyżur stomatologiczny | | | Liczba miejsc ogółem (9+10+11) |
|-------------------|---------------------------|---|---|------------------------|---------------|---------------------|-----------------------------------|--------------------------|---------------------|--------------------------|-----------------------------------|
| | | | Ambulatoria przychodnia | Pogotowie ratunkowe | ZOZ publiczne | ZOZ niepubliczne | | ZOZ publiczne | ZOZ niepubliczne | Indywidualne praktyki | |
| 1 | 2 | 3 | 4 | 5 | 6 | 7 | 8 | 9 | 10 | 11 | 12 |
| 1. | BIALOBRZESKI | 0 | 0 | 1 | 1 | 0 | 2 | 0 | 0 | 0 | 0 |
| 2. | CIECHANOWSKI | 0 | 0 | 1 | 1 | 0 | 2 | 0 | 0 | 0 | 0 |
| 3. | GARWOLIŃSKI | 1 | 1 | 1 | 1 | 0 | 3 | 0 | 0 | 0 | 0 |
| 4. | GOSTYŃSKI | 0 | 0 | 2 | 0 | 0 | 1 | 0 | 0 | 0 | 0 |
| 5. | GRODZISKI | 1 | 0 | 0 | 0 | 0 | 0 | 0 | 0 | 0 | 0 |
| 6. | GRÓJECKI | 0 | 2 | 3 | 0 | 1 | 6 | 0 | 0 | 0 | 0 |
| 7. | KOZIENICKI | 0 | 1 | 1 | 1 | 0 | 3 | 0 | 0 | 0 | 0 |
| 8. | LEGIONOWSKI | 0 | 0 | 1 | 1 | 0 | 2 | 0 | 0 | 0 | 0 |
| 9. | LIPSKI | 5 | 1 | 1 | 1 | 0 | 3 | 0 | 0 | 0 | 0 |
| 10. | ŁOSICKI | 0 | 1 | 1 | 1 | 0 | 3 | 0 | 0 | 0 | 0 |
| 11. | MAKOWSKI | 0 | 1 | 1 | 1 | 0 | 3 | 0 | 0 | 0 | 0 |
| 12. | MIŃSKI | 1 | 1 | 1 | 1 | 0 | 3 | 0 | 0 | 0 | 0 |
| 13. | MŁAWSKI | 0 | 1 | 1 | 0 | 0 | 2 | 0 | 0 | 0 | 0 |
| 14. | NOWODWORSKI | 5 | 1 | 2 | 2 | 0 | 5 | 0 | 0 | 0 | 0 |
| 15. | POWIAT I MIASTO OSTROŁĘKA | 0 | 1 | 1 | 1 | 0 | 3 | 0 | 0 | 0 | 0 |
| 16. | OSTROWSKI | 5 | 3 | 1 | 1 | 0 | 5 | 1 | 5 | 18 | 23 |
| 17. | OTWOCKI | -brak danych | | | | | | | | | |
| 18. | PIASECZYŃSKI | 2 | 0 | 1 | 3 | 0 | 4 | 0 | 0 | 0 | 0 |
| 19. | POWIAT I MIASTO PŁOCK | 0 | 0 | 2 | 0 | 0 | 2 | 0 | 1 | 0 | 1 |
| 20. | PŁOŃSKI | 0 | 1 | 2 | 1 | 0 | 4 | | | | |
| 21. | PRUSZKOWSKI | 1 | 1 | 1 | 2 | 1 | 5 | 0 | 0 | 0 | 0 |
| 22. | PRZASNYSKI | 0 | 0 | 1 | 1 | 0 | 2 | 0 | 0 | 0 | 0 |
| 23. | PRZYSUSKI | 0 | 0 | 1 | 1 | 0 | 2 | 0 | 0 | 0 | 0 |
| 24. | PULTUSKI | 6 | 1 | 1 | 1 | 0 | 3 | 0 | 0 | 0 | 0 |
| 25. | RADOMSKI | 2 | 2 | 1 | 2 | 0 | 5 | 0 | 2 | 0 | 2 |
| 26. | RADOM - MIASTO | 0 | 0 | 1 | 0 | 0 | 1 | 0 | 1 | 0 | 1 |
| 27. | POWIAT I MIASTO SIEDLCE | 0 | 0 | 0 | 3 | 2 | 5 | 0 | 1 | 0 | 1 |
| 28. | SIERPECKI | 0 | 0 | 1 | 0 | 0 | 1 | 0 | 0 | 0 | 0 |
| 29. | SOCHACZEWSKI | 0 | 0 | 0 | 0 | 0 | 3 | 0 | 0 | 0 | 0 |
| 30. | SOKOŁOWSKI | 1 | 1 | 0 | 1 | 0 | 2 | 0 | 0 | 0 | 0 |
| 31. | SZYDŁOWIECKI | 0 | 0 | 1 | 0 | 0 | 1 | 0 | 0 | 0 | 0 |
| 32. | WARSZAWSKI | -brak danych | | | | | | | | | |
| 33. | WARSZAWSKI ZACHODNI | 0 | 0 | 1 | 1 | 0 | 2 | 0 | 0 | 0 | 0 |
| 34. | WĘGROWSKI | 0 | 1 | 2 | 2 | 0 | 5 | 0 | 0 | 0 | 0 |
| 35. | WOŁOMIŃSKI | 0 | 5 | 2 | 0 | 1 | 8 | 0 | 0 | 0 | 0 |
| 36. | WYSZKOWSKI | 0 | 1 | 1 | 1 | 0 | 3 | 0 | 0 | 0 | 0 |
| 37. | ZWOLEŃSKI | 5 | 1 | 1 | 6 | 2 | 10 | 2 | | 5 | 7 |
| 38. | ZUROMIŃSKI | 0 | 2 | 1 | 0 | 0 | 3 | 0 | 0 | 0 | 0 |
| 39. | ŻYRARDOWSKI | 0 | 1 | 0 | 1 | 0 | 2 | 0 | 0 | 0 | 0 |
| Razem województwo | | 35 | 31 | 39 | 38 | 7 | 116 | 3 | 10 | 23 | 35 |

Źródło: Powiatowe plany zabezpieczenia medycznych działań ratowniczych (brak danych od powiatu otwockiego i m. ST. Warszawy).

Rozdział 5 - Kalkulacja kosztów działalności zespołów ratownictwa medycznego

5.1 Kalkulacja kosztów działalności zespołów ratownictwa medycznego na terenie województwa mazowieckiego - Tabela 27

| L.p. | Powiaty | ROCZNY KOSZT DZIAŁANIA ZESPOŁU "R" | ROCZNY KOSZT DZIAŁANIA ZESPOŁU "W" | ROCZNY KOSZT DZIAŁANIA OGÓLEM | ETATY DYSP. MED. (koszty ujęte w kontrakcie na zespoły R.M.) |
|------|----------------------|------------------------------------|------------------------------------|-------------------------------|--|
| 1. | Powiat białobrzeski | 825537,96 | 672221,16 | - | 121896 |
| 2. | Powiat ciechanowski | 1542991,37 | 1535745,23 | 3078736,6 | - |
| 3. | Powiat garwoliński | 802453 | 1298305 | 2100758 | - |
| 4. | Powiat gostyniński | 862041,96 | 697773,96 | 1735975,92 | 176160 |
| 5. | Powiat grodziski | 868700 | 737300 | 1737400 | 131400 |
| 6. | Powiat grójcecki | 2503564,20 | 2027392,50 | 4796545 | 265588,30 |
| 7. | Powiat kozienicki | 917583,6 | 750748,8 | 1761794,49 | 93462,09 |
| 8. | Powiat legionowski | 825444 | 1701411 | 2652951 | 126096 |
| 9. | Powiat lipski | 802452,5 | 649152,5 | 1451605 | - |
| 10. | Powiat łosicki | 625232 | 625232 | 1467791,57 | 141439,23 |
| 11. | Powiat makowski | 802452,5 | 1298305 | 2237557,5 | 136800 |
| 12. | Powiat miński | 1396800 | 1112400 | 2721000 | 211800 |
| 13. | Powiat mławski | 780552,5 | 1232605 | 2143985 | 130827,9 |
| 14. | Powiat nowodworski | 953332,55 | 1081215,85 | 2172104,4 | 137556 |
| 15. | Powiat ostrołęcki | 2254278 | 1188360 | 3598638 | 156000 |
| 16. | Powiat Ostrołęka | | | | |
| 17. | Powiat ostrowski | 825447,5 | 2016442,5 | 3018077,36 | 176187,36 |
| 18. | Powiat otwocki | Brak danych | | | |
| 19. | Powiat piaseczyński | 807 270,50 | 1 291005 | 2 098275,5 | - |
| 20. | Powiat Płock | 4310209,8 | 1395547,92 | 6087957,72 | 382200 |
| 21. | Powiat płocki | | | | |
| 22. | Powiat płoński | 1641405 | 1312905 | 2954310 | - |
| 23. | Powiat pruszkowski | 773460 | 1224000 | 2109098,04 | 111638,04 |
| 24. | Powiat przasnyski | 934801,5 | 1539132 | 2641743,9 | 167810,4 |
| 25. | Powiat przysuski | 672147,5 | 825447,5 | 1497595 | - |
| 26. | Powiat pułtuski | 804348 | 658104 | 1704252 | 241800 |
| 27. | Powiat Radom | 4924215 | 1969357,5 | 6893572,5 | - |
| 28. | Powiat radomski | 603974 | 391100 | 1159416 | 164342 |
| 29. | Powiat Siedlce | 2 476 342,50 | 2032867,5 | 4734897,24 | 225687,24 |
| 30. | Powiat siedlecki | | | | |
| 31. | Powiat sierpecki | 862041,96 | 697773,96 | 1730095,92 | 170280,00 |
| 32. | Powiat sochaczewski | 820702,50 | 1312905,00 | 2342012,72 | 208405,22 |
| 33. | Powiat sokołowski | 802452,5 | 654627,5 | 1608936,83 | 151856,83 |
| 34. | Powiat sztydlowiecki | 843697,5 | 1344295 | 2187992,5 | - |
| 35. | Powiat warszawski | Brak danych | | | |
| 36. | Powiat w-wa zach. | 802692 | 649152,5 | 1567908,5 | 116064 |
| 37. | Powiat węgrowski | 802452 | 1305605 | 2292350 | 184293 |

| L.p. | Powiaty | ROCZNY KOSZT DZIAŁANIA ZESPOŁU "R" | ROCZNY KOSZT DZIAŁANIA ZESPOŁU "W" | ROCZNY KOSZT DZIAŁANIA OGÓLEM | ETATY DYSP. MED. (koszty ujęte w kontrakcie na zespoły R.M.) |
|--------------|--------------------|------------------------------------|------------------------------------|-------------------------------|--|
| 38. | Powiat wołomiński | 791460 | 1942380 | 2890173,47 | 156333,47 |
| 39. | Powiat wyszkowski | 802452,5 | 1298305 | 2100757,5 | - |
| 40. | Powiat zwoleński | 802536 | 649224 | 1625760 | 174000 |
| 41. | Powiat żuromiński | 74501,71 | 57764,76 | 323880,81 | 191614,34 |
| 42. | Powiat żyrardowski | 868700 | 737300 | 1737400 | 131400 |
| Razem | | 43 695 595,01 | 41 811 813,34 | 90 290 345,77 | 4 782 937,42 |

Zródło: dane od jednostek samorządu terytorialnego z terenu województwa mazowieckiego (brak danych od powiatu otwockiego, m. st. Warszawy)

5.2. Kalkulacja kosztów z rozbiem na zespoły specjalistycznie i podstawowe na lata 2007 i 2008 – tabela 28

| Rok 2007 | | | | |
|--|-----------------|----------------------------------|--|--|
| | Liczba zespołów | Średnia cena jednostkowa zespołu | Wartość zakontraktowanych świadczeń (udział procentowy wartości środków w całości przeznaczzonego budżetu) | Wzrost świadczeń zdrowotnych z tyt. Ustawy z 22.07.2006 r. o przekazaniu środków finansowych świadczeniodawcom na wzrost wynagrodzeń w rodzaju - RTM |
| Zespoły specjalistyczne | 89 | 2262,41 | 73 885 361,95 (47,3%) | 26 765 410 (16,7%) |
| Zespoły podstawowe | 82 | 1836,07 | 56 226 189,75 (36%) | |
| Razem środki w 2007 roku – 156 539 000,00 | | | | |
| Rok 2008 | | | | |
| Uwzględniono zwiększenie liczby zespołów specjalistycznych i proponowany wzrost 9% | | | | |
| Zespoły specjalistyczne | 92 | 2466 | 81 789 509,23 (47,3%) | 28 877 057,17 (16,7%) |
| Zespoły podstawowe | 82 | 2001,30 | 66 249 943,6 (36%) | |
| Razem środki w 2008 roku – 172 916 510,00 | | | | |

Rozdział 6 - Sposoby kierowania oraz zasady współdziałania i koordynowania jednostek systemu PRM

6.1 Sposób koordynowania działań jednostek systemu⁹

1. PODCZAS ZDARZENIA WYMAGAJACEGO DZIAŁANIA JEDNEGO ZESPOŁU RATOWNICTWA MEDYCZNEGO

Akcją prowadzenia medycznych czynności ratunkowych kieruje dyspozytor medyczny w swoim obszarze działań operacyjnych poprzez wyznaczenie Zespołu Ratownictwa Medycznego oraz Szpitalnego Oddziału Ratunkowego do udzielenia pomocy poszkodowanemu (poszkodowanym).

1. PODCZAS ZDARZENIA, W KTÓRYM AKCJĄ RATUNKOWĄ KIERUJE FUNKCJONARIUSZ PSP LUB INNA OSOBA ZGODNIE Z KOMPETENCJAMI

Dyspozytor medyczny kieruje do prowadzenia medycznych działań ratunkowych zespół lub zespoły ratownictwa medycznego, wyznacza kierującego medycznymi czynnościami ratunkowymi, którego zadaniem jest wspomaganie kierującego działaniami ratowniczymi oraz koordynuje medyczne czynności ratunkowe i utrzymuje stałą łączność z dyspozytorem medycznym, który przekazuje kierującemu niezbędne informacje ułatwiające prowadzenie medycznych czynności ratunkowych na miejscu zdarzenia oraz informuje o dostępnych Szpitalnych Oddziałach Ratunkowych, do których należy kierować poszkodowanych.

Dyspozytor powiadamia o zdarzeniu Szpitalne Oddziały Ratunkowe a gdy zachodzi taka potrzeba także jednostki organizacyjne szpitali wyspecjalizowanych w zakresie udzielania świadczeń zdrowotnych niezbędnych dla ratownictwa medycznego oraz jednostki współpracujące z systemem.

2. PODCZAS ZDARZEŃ WYMAGAJĄCYCH ZAANGAŻOWANIA JEDNOSTEK SYSTEMU SPOZA DZIAŁANIA DYSPONETA JEDNOSTKI NA KTÓRYM WYSTĄPIŁO ZDARZENIE.

Lekarz koordynator ratownictwa medycznego w celu sprawnego podjęcia medycznych czynności ratunkowych, ich przeprowadzenie i zapewnienia kierowania tymi czynnościami

1. Wyznacza dyspozytorów medycznych do:

- a) ustalania priorytetów i niezwłocznego dysponowania zespołów ratownictwa medycznego;

- b) przekazywania informacji osobom udzielającym pierwszej pomocy;
- c) przekazywania informacji kierującym działaniami medycznymi w miejscu zdarzenia ułatwiających prowadzenie czynności ratunkowych;
- d) zbieranie danych o Szpitalnych Oddziałach Ratunkowych i Zespołach Ratownictwa Medycznego oraz ich gotowości;
- e) powiadamiania Szpitalnych Oddziałów Ratunkowych oraz gdy sytuacja tego wymaga - jednostek organizacyjnych szpitali wyspecjalizowanych w zakresie udzielania świadczeń zdrowotnych niezbędnych dla ratownictwa medycznego;
- f) Powiadamiania o zdarzeniu jednostek współpracujących z systemem, jeśli wymaga tego sytuacja na miejscu zdarzenia;

2) Koordynuje działania:

- a) dyspozytorów medycznych;
- b) szpitalnych oddziałów ratunkowych;
- c) jednostek organizacyjnych szpitali wyspecjalizowanych w zakresie udzielania świadczeń zdrowotnych niezbędnych dla ratownictwa medycznego.

3) Udziela dyspozytorom medycznym niezbędnych informacji i merytorycznej pomocy

3. W PRZYPADKU WYSTAPIENIA KATASTROF NATURALNYCH I AWARII TECHNICZNYCH, GDY SKUTKI ZDARZENIA MOGĄ SPOWODOWAĆ STAN NAGŁEGO ZAGROŻENIA ZDROWOTNEGO ZNACZNEJ LICZBY OSÓB LUB WYSTAPIENIA ZNACZNEJ LICZBY POSZKODOWANYCH.

Działania prowadzone są zgodnie z procedurą określoną w punkcie 3 a ponadto lekarz koordynator ratownictwa medycznego zgodnie z upoważnieniem Wojewody nakłada w drodze decyzji administracyjnej na niektóre zakłady opieki zdrowotnej działające na obszarze województwa obowiązek pozostawania w stanie podwyższonej gotowości w celu przyjęcia osób znajdujących się w stanie nagłego zagrożenia zdrowia.

Zasadniczą rolę w systemie Państwowego Ratownictwa Medycznego spełnia zintegrowanie jednostek systemu na wszystkich płaszczyznach działań ratowniczych. Integracja służb ratowniczych następuje w: miejscu zdarzenia, Centrum Powiadamiania Ratunkowego, systemie łączności, planowaniu oraz stosowaniu tych samych procedur ratowniczych.

Podstawowymi jednostkami systemu ratownictwa medycznego są: Szpitalny Oddział Ratunkowy

⁹ Opracowano na podstawie informacji przekazanych przez WZK MUW


oraz Zespoły Ratownictwa Medycznego. Z systemem współpracują jednostki organizacyjne szpitali wyspecjalizowane w zakresie udzielania świadczeń zdrowotnych niezbędnych dla ratownictwa medycznego. W urzędzie wojewódzkim będą działać Centra Powiadamiania Ratunkowego.

Do systemu wchodzi również jednostki Lotniczego Pogotowia Ratunkowego oraz jednostki współpracujące z systemem takie jak PSP, Policja, WOPR.

Centrum Powiadamiania Ratunkowego jest miejscem przyjmowania zgłoszeń z numeru alarmowego 112 i przekierowywania zgłoszenia do właściwej jednostki Policji, Państwowej Straży Pożarnej i pogotowia ratunkowego.

OPIS DZIAŁANIA SYSTEMU

1. Sygnał o wystąpieniu zdarzenia o charakterze zagrożeniu zdrowia lub życia, katastrofie masowej itp. dociera, drogą łączności przywoławczej do Centrum Powiadamiania Ratunkowego.
2. Dyspozytor Centrum analizuje sytuację i jednocześnie wysyła na miejsce zdarzenia najbliższe, odpowiednie do zdarzenia i właściwe jednostki. Będąc na stałym nasłuchu radiowym, wspólnie z lekarzem koordynatorem medycznym koordynuje na bieżąco przebieg działań ratunkowych uruchamiając dodatkowe środki i powiadamiając odpowiednie służby oraz szpitalne oddziały ratunkowe o ilości poszkodowanych i chorych oraz o charakterze obrażeń czy zachorowań. W wypadku zdarzeń masowych postępuje zgodnie z procedurami uruchamiając Centrum Zarządzania Kryzysowego i Ochrony Ludności odpowiedniego szczebla oraz wysyłając sygnał jednocześnie do wszystkich rodzajów służb ratowniczych.
3. Na miejscu zdarzenia, zgodnie z przyjętymi procedurami, działają odpowiednie do zagrożenia podmioty ratownictwa.
4. W tzw. strefie "O" (płonący dom, zawalony tunel, skażenie chemiczne itp.) niedostępnej dla zespołów ratownictwa medycznego działają jednostki ratowniczo – gaśnicze Państwowej Straży Pożarnej udzielając poszkodowanym pierwszej pomocy medycznej i transportując do oczekujących zespołów ratownictwa medycznego, które podejmują czynności ratownicze na miejscu zdarzenia.
5. Zespoły ratownictwa medycznego, niezależnie od środka transportu, udzielają doraźnej pomocy, stabilizują podstawowe czynności życiowe oraz transportują chorego lub poszkodowanego do najbliższego Szpitalnego Oddziału Ratunkowego (lub do szpitala wskazanego przez dyspozytora medycznego lub lekarza koordynatora medycznego), który uprzedzony o przybyciu chorego lub rannego jest w pełni gotowy na jego przyjęcie i rozpoczyna natychmiast właściwe procedury ratunkowe. W przypadku gdy u osoby w stanie nagłego zagrożenia zdrowotnego zostanie stwierdzony stan, który wymaga transportu bezpośrednio do jednostki



organizacyjnej szpitala wyspecjalizowanej w zakresie udzielania świadczeń zdrowotnych niezbędnych dla ratownictwa medycznego lub gdy tak zdecyduje lekarz systemu obecny na miejscu zdarzenia, osobę taką transportuje się bezpośrednio do wskazanej jednostki. W przypadku transportu poza rejon działania dysponenta jednostki transport koordynuje lekarz koordynator ratownictwa medycznego. Udzielanie pomocy poszkodowanemu lub choremu odbywa się zgodnie z przyjętymi procedurami od miejsca zdarzenia do szpitalnego oddziału ratunkowego włącznie. Zachowanie zasady "jednych noszy" od miejsca zdarzenia do szpitalnego oddziału ratunkowego i zachowanie w pełni zasad "łańcucha przeżycia" jest konsekwencją zintegrowania sprzętowo - proceduralnego wszystkich podmiotów ratownictwa.

6.2. Sposób współpracy z organami administracji publicznej i jednostkami systemu z innych województw, zapewniający sprawne i skuteczne ratowanie życia i zdrowia, bez względu na przebieg granic i województw.

Wojewoda Mazowiecki podejmie się współpracy w przypadku wystąpienia konieczności zapewnienia pomocy osobom znajdującym się w stanie nagłego zagrożenia zdrowotnego i jednocześnie zwrócił się do Wojewody Lubelskiego, Wojewody Łódzkiego, Wojewody Kujawsko – Pomorskiego, Wojewody Podlaskiego, Wojewody Świętokrzyskiego oraz Wojewody Warmińsko – Mazurskiego z propozycją zawarcia Porozumienia w przedmiocie współpracy w zakresie ratownictwa medycznego (na podstawie art. 21 ust. 2 pkt 5 ustawy z dnia 8 września 2006 r. o Państwowym Ratownictwie Medycznym – Dz. U. Nr 191 poz. 1410) w przypadku wystąpienia konieczności zapewnienia pomocy osobom znajdującym się w stanie nagłego zagrożenia zdrowotnego na obszarach sąsiadujących ze sobą województw (granicznych).

Do dnia dzisiejszego powyższe porozumienie zostało podpisane tylko przez Dyrektora Podlaskiego Centrum Zdrowia Podlaskiego, działającego z upoważnienia Wojewody Podlaskiego, Pana Bohdana Paszkowskiego.

Z pozostałymi województwami proponuje się ustalenie współpracy na poniższych zasadach określających iż:

1. W przypadku wystąpienia konieczności zapewnienia pomocy osobom znajdującym się w stanie nagłego zagrożenia zdrowotnego (w rozumieniu art. 3 pkt. 8 ustawy z dnia 8 września 2006 r. o Państwowym Ratownictwie Medycznym (Dz. U. Nr 191 poz.1410) na obszarach sąsiadujących ze sobą województw (granicznych), strony zobowiązują się do współpracy polegającej na wykonywaniu medycznych czynności ratunkowych przez jednostki systemu w rozumieniu art. 32 ust. 1 cytowanej ustawy,

2. Współpraca polegać będzie na:
 - a) wykonywaniu medycznych czynności ratunkowych przez zespoły ratownictwa medycznego ujęte w wojewódzkich planach działania systemu.
 - b) udzielaniu świadczeń opieki zdrowotnej przez szpitalne oddziały ratunkowe ujęte w wojewódzkich planach działania systemu.
3. Określony zakres współpracy realizowany będzie na zasadach wymienności zadań:
 - a) wymiennosc zadań polega na tym, w przypadku gdy zespoły ratownictwa medycznego jednej ze stron umowy realizują zgłoszenia i nie będą mogły wykonać nowego zlecenia, a dyspozytor zespołów ratownictwa medycznego wyczerpie wszelkie możliwości organizacyjne w zakresie zadysponowania jednostek systemu z obszaru własnego województwa właściwych miejscowo ze względu na wymagany ustawowo interwał czasu dojazdu na miejsce zdarzenia to, o ile będzie miało charakter stanu nagłego zagrożenia zdrowotnego, zostanie przekazywane drugiej stronie, która zobowiązuje się je wykonać bez zbędnej zwłoki, jeżeli posiadać będzie w tym czasie odpowiednie możliwości w postaci dysponowania wolnymi zespołami ratownictwa medycznego.
 - b) wymiennosc zadań w zakresie udzielania świadczeń opieki zdrowotnej przez szpitalne oddziały ratunkowe polega na tym, w przypadku gdy SOR-y jednej ze stron wyczerpią możliwości organizacyjne przyjęcia osób w stanie nagłego zagrożenia zdrowotnego, druga strona zobowiązuje się udostępnić szpitalne oddziały ratunkowe z obszaru własnego województwa znajdujące się w bezpośrednim sąsiedztwie województwa na terenie którego miało miejsce zdarzenie,
4. Zasady i tryb współpracy będzie polegać na :
 - a) dyspozytor medyczny, po przyjęciu powiadomienia o zdarzeniu, ustaleniu priorytetu realizacji, w przypadku braku wolnego zespołu ratownictwa medycznego na obszarze działania swojej jednostki systemu, przekazuje dyspozytorowi medycznemu jednostki systemu, której obszar działania zapewnia najkrótszy czas dotarcia do miejsca zdarzenia, informację o zdarzeniu.
 - b) dyspozytor otrzymujący taką informację niezwłocznie dysponuje zespołem ratownictwa medycznego, który po przybyciu na miejsce zdarzenia prowadzi medyczne czynności ratunkowe.

5. Podjęte działania będą wymagały poinformowania lekarzy koordynatorów ratownictwa medycznego stron.
6. Przyjęcia pacjentów do SOR koordynuje lekarz koordynator ratownictwa medycznego właściwy dla miejsca lokalizacji szpitalnych oddziałów ratunkowych.

**DANE ADMINISTRACJI PUBLICZNEJ SZCZEBŁA WOJEWÓDZKIEGO
(WOJEWÓDZTWA GRANICZĄCE Z WOJEWÓDZTWE M AZOWIECKIM)**

| | | |
|--|-----------------------|--|
| PODLASKI URZĄD WOJEWÓDZKI | | |
| ul. Mickiewicza 3 15-213 Białystok | tel. (085) 741 59 78 | www.bialystok.uw.gov.pl |
| URZĄD MARSZAŁKOWSKI WOJEWÓDZTWA PODLASKIEGO | | |
| ul. Stefana Kardynała Wyszyńskiego 1 15-888 Białystok | tel. (0-85) 748 51 20 | www.wrotapodlasia.pl |

| | | |
|---|------------------------------------|--|
| KUJAWSKO-POMORSKI URZĄD WOJEWÓDZKI | | |
| ul. Jagiellońska 3 85-950 Bydgoszcz | tel. (052) 34 97 780 | www.uwoj.bydgoszcz.pl |
| URZĄD MARSZAŁKOWSKI WOJEWÓDZTWA KUJAWSKO-POMORSKIEGO | | |
| pl. Teatralny 2 87-100 Toruń | tel. (0-56) 622-31-31 622-29-77 | www.kujawsko-pomorskie.pl |

| | | |
|--|------------------------------------|--|
| LUBELSKI URZĄD WOJEWÓDZKI | | |
| ul. Spokojna 4 20-914 Lublin | tel. (0-81) 742-43-08 | www.lublin.uw.gov.pl |
| URZĄD MARSZAŁKOWSKI WOJEWÓDZTWA LUBELSKIEGO | | |
| ul. Spokojna 4 20-074 Lublin | tel. (0-81) 742-42-77 742-42-60 | www.lubelskie.pl |

| | | |
|--|--|--|
| ŁÓDZKI URZĄD WOJEWÓDZKI | | |
| ul. Piotrkowska 104 90-925 Łódź | tel.: (0-42) 664 10 10, 664 14 13 fax: (0-42) 664 10 40 | www.lodz.uw.gov.pl |
| URZĄD MARSZAŁKOWSKI WOJEWÓDZTWA ŁÓDZKIEGO | | |
| al. Piłsudskiego 8 90-051 Łódź | tel. (0-42) 663 30 01 663 33 40 | www.lodzkie.pl |

| | | |
|---------------------------------------|--|--|
| ŚWIĘTOKRZYSKI URZĄD WOJEWÓDZKI | | |
|---------------------------------------|--|--|

| | | |
|---|--------------------------------------|--|
| Al. IX Wieków Kielc 3 25-516 Kielce | tel. (0-41) 344 29 56, 342 11 15. | www.kielce.uw.gov.pl |
| URZĄD MARSZAŁKOWSKI WOJEWÓDZTWA ŚWIĘTOKRZYSKIEGO | | |
| Al. IX Wieków Kielc 3 25-516 Kielce | tel. (0-32) 344-33-47 344-33-47 | www.sejmik.kielce.pl |

| | | |
|--|------------------------------------|--|
| WARMIŃSKO-MAZURSKI URZĄD WOJEWÓDZKI | | |
| Al. Piłsudskiego 7/9 10-959 Olsztyn | tel: (089) 523-22-00 | www.uw.olsztyn.pl |
| URZĄD MARSZAŁKOWSKI WOJEWÓDZTWA WARMIŃSKO-MAZURSKIEGO | | |
| Al. Piłsudskiego 7/9 10-575 Olsztyn | tel. (0-89) 523-25-52 523-26-19 | www.warmia.mazury |

6.2.1 Szpitalne Oddziały Ratunkowe na terenie powiatów województw sąsiadujących z województwem mazowieckim –
Tabela 29

| L.p. | Nazwa Zakładu Opieki Zdrowotnej z SOR | Kod Pocztowy | Miasto, Ulica, Nr | Telefon | Fax |
|---|--|--------------|--------------------------------------|--------------------------------------|----------------|
| województwo podlaskie | | | | | |
| 1 | Szpital Wojewódzki im. Kardynała Stefana Wyszyńskiego w Łomży | 18 - 400 | Łomża, Al. Piłsudskiego 11 | 0- 86 473 32 93 | |
| 2 | Szpital Ogólny w Wysokim Mazowieckim | 18 – 200 | Wysokie Mazowieckie, ul. Szpitalna 5 | 0-86 477 54 50, 477 54 75 | |
| 3 | Samodzielny Publiczny Zakład Opieki Zdrowotnej w Siemiatyczach | 17 – 300 | Siemiatycze, ul. Szpitalna 8 | 0-85 655 24 21, 655 22 00 wew.329 | |
| Województwo warmińskie - mazurskie | | | | | |
| 1 | Samodzielny Publiczny Zakład Opieki Zdrowotnej w Działdowie | 13 - 200 | Działdowo, ul. Leśna 1 | 0-23 697 40 77 | |
| 2 | Samodzielny Publiczny Zakład Opieki Zdrowotnej, Szpital Powiatowy w Pisz | 12 - 200 | Pisz, ul. Stenkiewicza 2 | 0-87 423 27 20 0-87 425 25 41 | |
| województwo lubelskie | | | | | |
| 1 | Wojewódzki Szpital Specjalistyczny w Białej Podlaskiej | 21 - 500 | Biała Podlaska, ul. Terebelska 57-65 | 0-83 342 82 11 | 0-83 343 42 20 |
| 2 | Samodzielny Publiczny Zakład Opieki Zdrowotnej w Łukowie | 21 - 400 | Łuków, ul. Rogalińskiego 3 | 0-25 798 29 80 | 0-25 798 26 03 |
| 3 | Samodzielny Publiczny Zakład Opieki Zdrowotnej w Puławach | 24 - 100 | Puławy, ul. Bema 1 | 0-83 886 33 33 | 0-83 886 29 15 |
| 4 | Niepubliczny Zakład Opieki Zdrowotnej „Klinika” Sp. z o.o. | 08 - 500 | Ryki, ul. Żytnia 23 | 0-81 865 63 40 | 0-81 865 63 08 |
| województwo kujawsko - pomorskie | | | | | |
| 1 | Regionalny Szpital Specjalistyczny im. dr W. Biegańskiego w Grudziądzu, Filia w Brodnicy | 87 - 300 | Brodnica, ul. Wiejska 9 | 0-56 491 33 43 | 0-56 498 29 94 |

9

W

| | | | | | |
|-----------------------------------|---|----------|--|--|----------------|
| 2 | Samodzielny Publiczny Zakład Opieki Zdrowotnej w Lipnie | 87 - 600 | Lipno, ul. Nieszawska 6 | 0-54 288 02 00 0-54 288 03 70 0-54 288 02 30 | 0-54 288 04 12 |
| 3 | Szpital Wojewódzki we Włocławku | 88 - 700 | Włocławek, ul. Wieniecka 49 | 0-54 413 18 70 0-54 412 90 00 | 0-54 412 92 95 |
| województwo łódzkie | | | | | |
| 1 | Samodzielny Publiczny Zakład Opieki Zdrowotnej w Kutnie | 99 - 300 | Kutno, ul. Kościuszki 52 | 0-24 355 81 36 | 0-24 355 81 36 |
| 2 | Wojewódzki Szpital Zespolony w Skiermiewicach | 96 - 100 | Skiermiewice, ul. Rybickiego 1 | 0-46 834 07 03 | 0-46 834 08 23 |
| 3 | Szpital Rejonowy w Tomaszowie Mazowieckim | 97 - 200 | Tomaszów Mazowiecki, ul. Jana Pawła II 35 | 0-44 725 71 60,61 | 0-44 725 72 51 |
| 4 | Samodzielny Publiczny Zakład Opieki Zdrowotnej w Opocznie | 26 - 300 | Opoczno, ul. Partyzantów 30 | 0-44 754 48 38 | 044 754 48 06 |
| województwo świętokrzyskie | | | | | |
| 1 | Zespół Opieki zdrowotnej w Końskich | 26 - 200 | Końskie, ul. Gimnazjalna 41 B | 0-41 390 22 31 | 0-41 390 23 89 |
| 2 | Zespół Opieki Zdrowotnej w Skarżysku - Kamiennym | 26 - 110 | Skarżysko - Kamienna, ul. Szpitalna 1 | 0-41 253 14 43 wew. 218 | 0-41 253 29 44 |
| 3 | Powiatowy Zakład Opieki Zdrowotnej w Starachowicach | 27 - 200 | Starachowice, ul. Radomska 70 | 0-41 274 53 06 | 0-41 274 61 58 |
| 4 | Zespół Opieki Zdrowotnej w Ostrowcu Świętokrzyskim | 27 - 400 | Ostrowiec Świętokrzyski ul. Szymanowskiego 11 | 0-41 247 81 11 | 0-41 247 80 50 |

6.2.2


Zespoły Ratownictwa Medycznego na terenie powiatów województw sąsiadujących z województwem mazowieckim – Tabela 30

| powiat | nazwa dysponenta jednostki | miejsce stacjonowania | rodzaj zespołu | | rodzaj zespołu podstawowe |
|---|--|---|-----------------|----------------|---------------------------|
| | | | specjalistyczne | rodzaj zespołu | |
| województwo podlaskie | | | | | |
| siemiatycki | SP ZOZ WSPOR w Białymstoku, ul. Poleska 89 | Siemiatycki, ul. Szpitalna 8 | 1 | 1 | 1 |
| | | Drohiczyn, ul. Warszawska 12 | - | - | 1 |
| wysokomazowiecki | WSPR SP ZOZ w Łomży, ul. Szosa Zambrowska 1/19, 18-400 Łomża | Wysokie Mazowieckie, ul. Szpitalna 5 | 1 | 1 | 1 |
| | | Ciechanowiec, ul. Kuczyńska 57 | - | - | 1 |
| zambrowski | WSPR SP ZOZ w Łomży, ul Szosa Zambrowska 1/19, 18-400 Łomża | Zambród, ul. Białostocka 24 A | 1 | 1 | 1 |
| łomżyński | WSPR SP ZOZ w Łomży, ul Szosa Zambrowska 1/19, 18-400 Łomża | Łomża, ul. Szosa Zambrowska 1/19 | 2 | 2 | 1 |
| kolneński | WSPR SP ZOZ w Łomży, ul Szosa Zambrowska 1/19, 18-400 Łomża | Kolno, ul. Wojska Polskiego 69 | 1 | 1 | - |
| województwo warmińskie - mazurskie | | | | | |
| działdowski | Samodzielny Publiczny Zakład Opieki Zdrowotnej, ul. Leśna 1, 13-200 Działdowo | Działdowo, ul. Leśna 1 | 1 | 1 | 1 |
| | | Lidzbark Welski, ul. Brzozowa 10 | - | - | 1 |
| nidzicki | Zespół Opieki Zdrowotnej w Nidzicy, ul. Mickiewicza 23, 13-400 Nidzica | Nidzica, ul. Mickiewicza 23 | 1 | 1 | 1 |
| piński | Samodzielny Publiczny Zakład Opieki Zdrowotnej, Szpital Powiatowy w Pisz, ul Sienkiewicza 2, 12-200 Pisz | Pisz, ul. Sienkiewicza 2 | 1 | 1 | 1 |
| | | Orzysz, ul. Giżycka 15 | - | - | 1 |


| | | | | |
|---|--|--|---|---|
| szczeciński | NZOZ „Impuls”, ul. Juranda 23, 12-100 Spychowo | Spychowo, ul. Juranda 23 | - | 1 |
| | Zespół Opieki Zdrowotnej, ul. M.C Skłodowskiej 12, 12-100 Szczytyno | Szczytyno, ul. M.C. Skłodowskiej 12 | 1 | 1 |
| województwo lubelskie | | | | |
| białski | Wojewódzka Stacja Pogotowia ratunkowego i Transportu Sanitarnego ul. Warszawska 20, 21 – 500 Biela Podlaska | Biela Podlaska, ul. Warszawska 20 | 2 | 1 |
| | | Międzyrzecz Podlaski ul. Brzeska 15 | 1 | 1 |
| | | Terespól, ul. Czerwonego Krzyża 26 | - | 1 |
| | | Wisznice, ul. Nowa 14 | - | 1 |
| | | Piszczac, ul. Spółdzielcza 4 | - | 1 |
| | | Łuków, ul. Rogalińskiego 3 | 1 | 1 |
| | | Stoczek Łukowski, ul. Piłsudskiego 32 | - | 1 |
| | | Adamów, ul. Kleberga 36 | - | 1 |
| | | Ryki, ul. Żytnia 23 | 1 | - |
| | | Dęblin, ul. Prosta 5 | - | 1 |
| puławski | Samodzielny Publiczny Zakład Opieki Zdrowotnej, ul. Bema 1, 24 – 100 Puławy | Puławy, ul. Bema 1 | 1 | 1 |
| | | Natęczów, ul. Kolejowa 7 | 1 | - |
| | | Kazimierz Dolny, ul. Lubelska 32 | - | 1 |
| | | Żyrzyn, ul. Powstania Syczanowego 15 | - | 1 |
| opolski | Samodzielny Publiczny Zakład Opieki Zdrowotnej, ul. Szpitalna 9, 24 – 300 Opole Lubelski | Opole Lubelskie, ul. Szpitalna 9 | - | 1 |
| | | Poniatowa, ul. Fabryczna 18 | 1 | - |
| województwo kujawsko - pomorskie | | | | |
| brodnicki | Regionalny Szpital Specjalistyczny im. dr Biegańskiego w Grudziądzu, Filia w Brodnicy, ul. Wiejska 9, 87-300 Brodnica | Brodnica, ul. Wiejska 9 | 1 | 1 |
| | | Jabłonowo Pomorskie, ul. Nowy Rynek 5 | - | 1 |

| | | | | |
|----------------------------|---|--|---|---|
| lipnowski | Samodzielny Publiczny Zakład Opieki Zdrowotnej, ul. Nieszawska 6, 87 - 600 Lipno | Lipno, ul. Nieszawska 6 | 1 | 1 |
| rypiński | Samodzielny Publiczny Zakład Opieki Zdrowotnej ul. 3-go Maja 2, 87 - 500 Rypin | Dobrzyń n. Wisłą ul. Służba Polsee 7 | - | 1 |
| włocławski | Samodzielny Publiczny Zakład Opieki Zdrowotnej Stacja Pogotowia Ratunkowego, ul. Lunewil 15, 88 - 700 Włocławek | Rypin, ul. 3-go maja 2 | 1 | - |
| | | Włocławek, ul. Lunewil 15 | 1 | 1 |
| | | Włocławek, ul. Płocka 7a | 1 | - |
| | | Włocławek, ul. Kaliska 104 | 1 | - |
| | | Kowal, ul. Piwna 4 | - | 1 |
| | | Chodecz, ul. Aleja Zwycięstwa 3 | - | 1 |
| województwo łódzkie | | | | |
| kutnowski | Wojewódzka Stacja Ratownictwa Medycznego w Łodzi, ul. Warecka 2, 91 - 202 Łódź | Kutno, ul. Szpitalna 1 | 1 | - |
| | | Kutno, ul. 1-go Maja 7 | - | 1 |
| | | Zytlin, ul. Dobrzeleńska 6 | - | 1 |
| | | Krośnice, ul. 3-go Maja 4 | - | 1 |
| łowicki | Zespół Opieki Zdrowotnej w Łowiczu, ul. Ułańska 28, 99 - 400 Łowicz | Łowicz, ul. Ułańska 28 | 1 | 2 |
| opoczyński | Samodzielny Publiczny Zakład Opieki Zdrowotnej w Opocznie, ul. Partyzantów 30, 26 - 300 Opoczno | Opoczno, ul. Partyzantów 30 | 1 | 1 |
| rawski | Samodzielny Publiczny Zakład Opieki Zdrowotnej w Rawie Mazowieckiej, ul. Warszawska 14, 96 - 200 Rawa Mazowiecka | Rawa Mazowiecka, ul. Warszawska 14 | 1 | 1 |
| | | Biała Rawska, ul. Mickiewicza 25 | - | 1 |
| skierniewicki | Wojewódzki Szpital Zespolony w Skierniewicach, ul. Rybickiego 1, 96-100 Skierniewice | Skierniewice, ul. Sobieskiego 4 | 1 | 2 |
| tomaszowski | Szpital Rejonowy w Tomaszowie Mazowieckim, ul. Jana Pawła II 35, 97-200 Tomaszów Mazowiecki | Tomaszów Mazowiecki, ul. Jana Pawła II 35 | 1 | 1 |
| | | Rzeczyca | - | 1 |

| | | Lubochnia, ul. Tomaszowska 7 | - | 1 |
|-----------------------------------|---|--|---|---|
| województwo świętokrzyskie | | | | |
| konecki | Świętokrzyskie Centrum Ratownictwa Medycznego i Transportu Sanitarnego w Kielcach, ul. Św. Leonarda 10, 25-318 Kielce | ŚCRMiTS oddział w Końskich, ul. 1-Maja 44 | 1 | 1 |
| opatowski | Samodzielny Publiczny Zespół Zakładów Opieki Zdrowotnej w Opatowie | Opatów, ul. Szpitalna 4 | 1 | - |
| ostrowiecki | Świętokrzyskie Centrum Ratownictwa Medycznego i Transportu Sanitarnego w Kielcach, ul. Św. Leonarda 10, 25-318 Kielce | Ozarów, ul. Spacerowa 10 | - | 1 |
| skarżyski | Świętokrzyskie Centrum Ratownictwa Medycznego i Transportu Sanitarnego w Kielcach, ul. Św. Leonarda 10, 25-318 Kielce | ŚCRMiTS oddział w Ostrowcu Świętokrzyskim ul. Foscha 5 | 1 | 3 |
| starachowicki | Świętokrzyskie Centrum Ratownictwa Medycznego i Transportu Sanitarnego w Kielcach, ul. Św. Leonarda 10, 25-318 Kielce | ŚCRMiTS oddział w Skarżysku Kamiennym ul. Szpitalna 1 | 1 | 2 |
| | Świętokrzyskie Centrum Ratownictwa Medycznego i Transportu Sanitarnego w Kielcach, ul. Św. Leonarda 10, 25-318 Kielce | ŚCRMiTS oddział w Starachowicach ul. Borkowskiego 2 | 1 | 2 |



6.3. Sposób współpracy jednostek systemu z jednostkami współpracującymi z systemem, reprezentowanymi przez:

1. **Szeffa Wojewódzkiego Sztabu Wojskowego** - brak informacji na temat współpracy z jednostkami systemu. Wojewódzki Sztab Wojskowy w Warszawie nie dysponuje informacjami dotyczącymi liczby, rodzaju i miejsca stacjonowania oraz wyposażenia w sprzęt jednostek wojskowych współdziałających z systemem Państwowe Ratownictwo Medyczne na terenie województwa mazowieckiego.
 2. **Komendanta Wojskowego Obwodu Profilaktyczno – Leczniczego** – brak informacji.
 3. **Komendanta Wojewódzkiego Państwowej Straży Pożarnej** – Współpraca jednostek PSP z jednostkami systemu (Zespoły Ratownictwa Medycznego i Szpitalne Oddziały Ratunkowe), oparta jest na wzajemnej współpracy podczas akcji ratowniczo – gaśniczych, przekazywaniu informacji i zgłoszeń z numerów alarmowych, zgodnie z siatka bezpieczeństwa Mazowieckiego Centrum Zarządzania Kryzysowego Mazowieckiego Urzędu Wojewódzkiego.
 4. **Komendanta Wojewódzkiego Policji** – w dniu 29 grudnia 2006 r. w Warszawie zostało zawarte Porozumienie pomiędzy Wojewodą Mazowieckim, a Komendantem wojewódzkim Policji zs. W Radomiu, Komendantem Stołecznym Policji i Mazowieckim Komendantem wojewódzkim Państwowej Straży Pożarnej w Warszawie. Na mocy przedmiotowego porozumienia Wojewoda Mazowiecki powierzył wykonywanie zadań kompetencyjnych Centrów Powiadamiania Ratunkowego na terenie województwa mazowieckiego Komendantowi Wojewódzkiemu Policji oraz Mazowieckiemu Komendantowi Wojewódzkiemu Policji zs. W Radomiu, Komendantowi stołecznemu Policji oraz Mazowieckiemu Komendantowi Wojewódzkiemu Państwowej Straży pożarnej w Warszawie. Zadania te polegają w szczególności na przyjmowaniu zgłoszeń telefonicznych z numeru alarmowego 112 i przekazywaniu ich w drodze przekierowania do właściwej jednostki Policji, PSP i Pogotowia Ratunkowego.
 5. **Komendanta Oddziału Straży Granicznej** - Nadwiślański Oddział Straży Granicznej w ramach współdziałania z systemem Państwowe Ratownictwo Medyczne, a wg koncepcji wypracowanych w Komendzie Głównej SG, przeszkoli na bazie ośrodków szkolenia funkcjonariuszy celem uzyskania przez nich certyfikatów ratowników medycznych. Docelowo planowane jest, aby na każdej zmianie w terenowej placówce granicznej Oddziału (w tym Placówce Straży Granicznej Warszawa - Okęcie) pełniła służbę co najmniej jedna osoba ratownika medycznego z odpowiednim wyposażeniem. Zasadniczym kierunkiem współpracy Straży Granicznej z jednostkami systemu ratownictwa medycznego pozostaje nie tyle wsparcie tych jednostek działaniami wymienionych ratowników, co przede wszystkim organizacja i pomoc w rejonach nadgranicznych takich przedsięwzięć jak:
- 

- umożliwienie i ułatwienie sprawnego dotarcia jednostek ratownictwa medycznego do miejsc katastrof lub innych niebezpiecznych zdarzeń,
- zabezpieczenie takich miejsc przed rozszerzeniem się zagrożenia (stosownie do możliwości),
 - udzielenia doraźnej pomocy poszkodowanym, pomoc w ich wyprowadzaniu lub wynoszenie z miejsca zdarzenia lub zagrożenia czy pomoc w zorganizowanej ewakuacji. Powyższe działania mogą być wspierane fachowo przez lekarzy i pielęgniarki PZOZ Nadwiślańskiego Oddziału SG, który dysponuje samochodem sanitarnym.

6.4 Przydział zadań dla jednostek systemu PRM

Podstawowym zadaniem systemu Państwowe Ratownictwo Medyczne jest realizacja zadań państwa polegających na zapewnieniu pomocy każdej osobie znajdującej się w stanie nagłego zagrożenia zdrowotnego.

6.4.1. Zadania dla Szpitalnych Oddziałów Ratunkowych


Utrzymanie gotowości do udzielania świadczeń medycznych oraz ich udzielanie przez całą dobę w ramach Szpitalnego Oddziału Ratunkowego.

Do zadań SOR w szczególności należy: wstępna diagnostyka i podjęcie leczenia w zakresie niezbędnym dla stabilizacji funkcji życiowych osób znajdujących się w stanie nagłego zagrożenia życia lub zdrowia, z przyczyny wewnętrznej lub zewnętrznej, a w szczególności w razie wypadku, urazu, zatrucia u dorosłych i dzieci, udzielanie świadczeń zdrowotnych poszkodowanym w stanach wyjątkowych i katastrofach, dokonanie zabezpieczenia medycznego pacjentów oraz organizowanie transportu do innych zakładów opieki zdrowotnej w razie konieczności leczenia specjalistycznego, zagwarantowanie badań oraz procedur medycznych zapewniających kompleksowość świadczenia, ścisła współpraca z centrum powiadamiania ratunkowego oraz zespołami ratownictwa medycznego.

6.4.2. Zadania dla zespołów ratownictwa medycznego

Utrzymanie gotowości do udzielania doraźnej pomocy medycznej oraz ich udzielanie przez całą dobę. ZRM podejmuje medyczne czynności ratunkowe w warunkach pozaszpitalnych.

Do zadań zespołów ratownictwa medycznego w szczególności należy stabilizowanie podstawowych czynności życiowych, transport chorego lub poszkodowanego do najbliższego Szpitalnego Oddziału Ratunkowego (lub jednostki organizacyjnej szpitala wyspecjalizowanej w zakresie udzielania świadczeń zdrowotnych niezbędnych dla ratownictwa medycznego),



powiadomienie Szpitalnego Oddziału Ratunkowego o transporcie chorego lub rannego, udzielenie pomocy poszkodowanemu lub choremu zgodnie z przyjętymi procedurami standardów medycznych działań ratowniczych w tym zasady „jednych noszy” i „łańcucha przeżycia”, przekazywanie informacji do centrum powiadamiania ratunkowego oraz dysponenta jednostki na temat stwierdzonych zagrożeń oraz zaobserwowanych nieprawidłowości, współdziałanie z jednostkami współpracującymi z systemem czyli jednostkami organizacyjnymi PSP, jednostkami ochrony przeciwpożarowej włączonymi do krajowego systemu ratowniczo – gaśniczego, WOPR i innymi podległymi lub nadzorowanymi przez ministra spraw wewnętrznych i Ministra Obrony Narodowej.

6.4.3 Zadania dla centrum powiadamiania ratunkowego

Przyjmowanie zgłoszeń z numeru alarmowego 112 i przekierowanie zgłoszenia do właściwej jednostki Policji, PSP i pogotowia ratunkowego, uruchamianie jednocześnie odpowiednich i właściwych do zdarzenia jednostek ratunkowych (specjalistycznych lub podstawowych zespołów ratownictwa medycznego, jednostka ratownicza straży pożarnej, śmigłowiec), stały nasłuch radiowy, uruchamianie w razie potrzeby dodatkowych środków, powiadamianie odpowiednich służb oraz Szpitalnych Oddziałów Ratunkowych o ilości poszkodowanych i chorych oraz o charakterze obrażeń czy zachorowań. W wypadku zdarzeń masowych przyjęcie procedur Centrum Zarządzania Kryzysowego i Ochrony Ludności odpowiedniego szczebla .

6.4.4 System kodowania zgłoszeń w zależności od powodu interwencji:

Kod „1” bezpośrednie zagrożenie życia

Kod „2” zagrożenie zdrowia

Kod „3” transport intensywnego nadzoru

Kod „4” inne transporty asekuracyjne z zespołami z lekarzem

Kod „5” zgłoszenia ponad standardowe

Dyspozytor przyjmując zgłoszenie określa jego priorytet w postaci kodów pilności (1-5). Kod pilności pozwala na segregację zgłoszeń. Zgłoszenie określone kodem pilności „1” jest realizowane natychmiast, a czas wyjazdu został określony do 60 sekund. Kod pilności „2” zostaje realizowany nie dłużej niż 120 sekund.


6.5 Procedury podejmowania działań zmierzających do ograniczenia czynników wywołujących zagrożenie życia lub zdrowia oraz ograniczenia następstw tych stanów

Obowiązują następujące procedury dla jednostek systemu Państwowe Ratownictwo Medyczne:

- procedura przyjęcia zgłoszenia i zbierania informacji – wywiadów
- procedura dysponowania wyjazdów - kodyfikacja
- procedura koordynacji działań
- procedura postępowania z pacjentem i udzielania pomocy
- procedura transportu pacjentów

Działania zmierzające do ograniczenia czynników wywołujących zagrożenie życia lub zdrowia oraz ograniczenia następstw tych stanów:

- rozpoznanie i monitorowanie zagrożeń dla życia lub zdrowia na obszarze województwa mazowieckiego,
- przepływ stosownych informacji i wniosków między jednostkami systemu a organami odpowiedzialnymi za organizację i nadzór systemu ratownictwa medycznego na terenie województwa
- dbałość o podnoszenie poziomu udzielanych świadczeń medycznych,
- wdrażanie programów zdrowotnych mających na celu ograniczenie następstw stanów zagrożenia życia lub zdrowia,
- wypracowanie i wdrażanie procedur usprawniających działanie jednostek ratownictwa medycznego
- integracja wszystkich służb ratowniczych w jeden system mający wspólną kompatybilną łączność, wspólne procedury, zunifikowany sprzęt medyczny
- tworzenie nowych jednostek systemu oraz unowocześnianie już istniejących
- budowa i odtworzenie właściwej infrastruktury na terenie województwa.



Rozdział 7 – Planowane do uruchomienia nowe jednostki systemu Państwowe Ratownictwo Medyczne

7.1 Nowe lokalizacje Szpitalnych Oddziałów Ratunkowych na terenie województwa mazowieckiego wraz z przybliżonym terminem ich uruchomienia – Tabela 31

| Lp. | Miejsce powstania Szpitalnego Oddziału Ratunkowego | Termin otwarcia |
|-----|---|---|
| 1. | Samodzielny Publiczny Zakład Opieki Zdrowotnej ul. Piotra Skargi 10, Grójec | koniec 2008 r. – w zależności od uzyskanych funduszy unijnych lub wojewódzkich |
| 2. | Samodzielny Publiczny Zakład Opieki Zdrowotnej ul. Staszica 18, Garwolin | koniec 2007 r. – w zależności od środków otrzymanych od organu założycielskiego |
| 3. | Samodzielny Publiczny Zespół Zakładów Opieki Zdrowotnej ul. Szpitalna 37, Mińsk Mazowiecki | styczeń 2008 r. – w zależności od środków otrzymanych od Ministerstwa Zdrowia oraz Wojewody Mazowieckiego |
| 4. | Samodzielny Publiczny Zespół Zakładów Opieki Zdrowotnej ul. Słowackiego 32, Sierpc | brak terminu |
| 5. | Szpital Kliniczny Dzieciątka Jezus ul. Lindleya 4, Warszawa | koniec 2008 r. – w zależności od uzyskanych środków z Ministerstwa Zdrowia |
| 6. | Samodzielny Publiczny Centralny Szpital Kliniczny ul. Banacha 1a, Warszawa | brak terminu, środki z Ministerstwa Zdrowia |

Dane uzyskane od dysponentów jednostek, w których planowane jest utworzenie SOR

7.2 Planowane nowe lokalizacje Centrów Powiadamiania Ratunkowego

Zgodnie z delegacją ustawową minister właściwy do spraw wewnętrznych, w porozumieniu z ministrem zdrowia, określi, w drodze rozporządzenia, szczegółową organizację centrów powiadamiania ratunkowego, ich liczbę oraz sposób rozmieszczenia, mając na uwadze realizację zadań centrów, potrzeby systemu oraz krajowego systemu ratowniczo- gaśniczego.

7.3 Planowane Zespoły Ratownictwa Medycznego

Z analizy danych statystycznych średnich czasów dojazdu zespołów ratownictwa medycznego jednoznacznie wynika, iż dodatkowe zespoły niezbędne są, aby uzyskać wymaganą przepisami medianę czasu dotarcia i tym samym zapewnić pełny dostęp do świadczeń przedszpitalnych mieszkańcom województwa.

W celu poprawy parametrów czasu dotarcia na miejsce zdarzenia w niektórych rejonach operacyjnych oraz w celu realizacji zadań wynikających z nowej ustawy o PRM zasadnym wydaje się zwiększenie w roku 2008 taboru medycznego na terenie województwa mazowieckiego o 3 nowe specjalistyczne zespoły ratownictwa medycznego.

Tabela 32 – Planowane rozmieszczenie Zespołów Ratownictwa Medycznego w latach 2008-2010

| Rejon działania | Baza | Podstacje, miejsca wycieknięcia | Gminy objęte rejonem działania (części gmin - opis) | Liczba zespołów | |
|-----------------|-------------|---------------------------------|---|-----------------|---|
| | | | | R | W |
| Rejon Nr 1 | LOSICE | | Husław | 1 | 1 |
| | | | Łosice | | |
| | | | Olszanka | | |
| | | | Platerów | | |
| | | | Sarnaki | | |
| | | | Stara Kornica | | |
| Rejon Nr 2 | BIAŁOBRZEGI | | Białobrzegi | 1 | 1 |
| | | | Promna | | |
| | | | Radzanów | | |
| | | | Stara Błotnica | | |
| | | | Stromiec | | |
| | | | Wysmierzyce | | |
| Rejon Nr 3 | BŁONIE | Ożarów Mazowiecki | Błonie | 1 | 2 |
| | | | Ożarów Mazowiecki (część północna do linii kolejowej) | | |
| | | | Kampanos | | |
| | | | Leszno | | |
| | | | Stare Babice | | |
| | | | Izabelin | | |
| Rejon Nr 4 | CIECHANÓW | Glińnojeck | Ciechanów | 2 | 2 |
| | | | Glińnojeck | | |
| | | | Godymin - Ośrodek | | |
| | | | Gruduńsk | | |
| | | | Ojrzeń | | |
| | | | Opinogóra Górna | | |
| Regimin | | | | | |
| Sońsk | | | | | |

| Rejon działania | Baza | Podstacje, miejsca wyciekowania | Gminy objęte rejonem działania (części gmin – opis) | Liczba zespołów | | | | | |
|-----------------|---------------------|---------------------------------|---|-----------------|---|----------|-----------|----------|---|
| | | | | R | W | | | | |
| Rejon Nr 5 | GARWOLIN | | Borowie | 1 | 2 | | | | |
| | | | Garwolin | | | | | | |
| | | | Łaskarzew | | | | | | |
| | | | Maciejowice | | | | | | |
| | | | Miastków Kościelny | | | | | | |
| | | | Górzno | | | | | | |
| | | | Sobolew | | | | | | |
| | | | Parysów | | | | | | |
| | | | Piława | | | | | | |
| | | | Trojanów | | | | | | |
| | | | Wilga | | | | | | |
| | | | Żelechów | | | | | | |
| | | | Rejon Nr 6 | | | GOSTYNIN | | Gostynin | 1 |
| Szczawin Kośc. | | | | | | | | | |
| Rejon Nr 7 | GRODZISK MAZOWIECKI | | Grodzisk Mazowiecki | 1 | 1 | | | | |
| | | | Milanówek | | | | | | |
| | | | Baranów | | | | | | |
| | | | Jaktorów | | | | | | |
| | | | Żabia Wola | | | | | | |
| | | | Belsk Duży | | | | | | |
| Rejon Nr 8 | GRÓJEC | Warka Tarczyn | Błęków | 2 | 2 | | | | |
| | | | Chynów | | | | | | |
| | | | Goszczyn | | | | | | |
| | | | Grójec | | | | | | |
| | | | Jasieniec | | | | | | |
| | Pniewy | | | | | | | | |
| | Tarczyn | | | | | | | | |
| | Warka | | | | | | | | |
| | Rejon Nr 9 | | IŁŻA | | | | Iłża | 1 | 1 |
| | | | | | | | Rzeczniów | | |

| Rejon działania | Baza | Podstacje, miejsca wycieknięcia | Gminy objęte rejonem działania (części gmin - opis) | Liczba zespołów | |
|-----------------|------------------|---------------------------------|---|-----------------|---|
| | | | | R | W |
| Rejon Nr 10 | KOZIENICE | | Garbatka - Letnisko | 1 | 1 |
| | | | Głowaczów | | |
| | | | Gniewoszków | | |
| | | | Grabów nad Pilicą | | |
| | | | Kozienice | | |
| | | | Magnuszew | | |
| | | | Steciechów | | |
| | | | Jabłonna | | |
| | | | Legionowo | | |
| | | | Nieporęt | | |
| Rejon Nr 11 | LEGIONOWO | Zegrze ¹⁰ | Serock | 1 | 3 |
| | | | Wieliszew | | |
| | | | Chotcza | | |
| | | | Ciepień | | |
| | | | Lipko | | |
| Rejon Nr 12 | LIPSKO | | Siemno | 1 | 1 |
| | | | Solec nad Wisłą | | |
| | | | Czerwonka | | |
| | | | Karniewo | | |
| | | | Goworowo (część południowa) | | |
| Rejon Nr 14 | MAKÓW MAZOWIECKI | Różan Krasnosielc | Krasnosielc | 1 | 2 |
| | | | Maków Mazow. | | |
| | | | Młynarze | | |
| | | | Płoniawy - Bramura | | |
| | | | Różan | | |
| | | | Rzewnie | | |
| | | | Sypniewo | | |
| | | | Szelków | | |

¹⁰ Zespół Ratownictwa Medycznego „W1” stacjonuje w podstacji Zegrze od kwietnia do września (potem w Legionowie); Zespół Ratownictwa Medycznego „W2” stacjonuje w podstacji Zegrze od 1 maja do 31 października




| Rejon działania | Baza | Podstacje, miejsca wycieknięcia | Gminy objęte rejonem działania (części gmin - opis) | Liczba zespołów | |
|-----------------|----------------------|---------------------------------|---|-----------------|---|
| | | | | R | W |
| Rejon Nr 15 | MIŃSK MAZOWIECKI | Kaluszyn | Ceglów | 2 | 1 |
| | | | Dębe Wielkie | | |
| | | | Dobre | | |
| | | | Jakubów | | |
| | | | Kaluszyn | | |
| | | | Latowicz | | |
| | | | Mińsk Mazowiecki | | |
| | | | Mrozy | | |
| | | | Siennica | | |
| | | | Staniławów | | |
| | | | Lipowiec Kościelny | | |
| Dzierzgowo | | | | | |
| Rejon Nr 16 | MLAWA | Strzegowo | Mława | 1 | 2 |
| | | | Radzanów | | |
| | | | Strzegowo | | |
| | | | Stupsk | | |
| | | | Szreńsk | | |
| | | | Szydłowo | | |
| | | | Wiezfnia Kościelna | | |
| | | | Wisńewo | | |
| | | | Kłwów | | |
| | | | Mogielnica | | |
| | | | Nowe Miasto | | |
| Odrzywół | | | | | |
| Potworów | | | | | |
| Rejon Nr 17 | NOWE MIASTO | | Nowy Dwór | 1 | 1 |
| | | | Pomiechówek | | |
| Rejon Nr 18 | NOWY DWÓR MAZOWIECKI | | Zakroczym | 1 | 2 |
| | | | Czosnów | | |
| | | | Leoncin | | |
| | | | Jabłonna (część zachodnia) | | |
| | | | Wieliszew (część zachodnia) | | |
| | | | | | |

| Rejon działania | Baza | Podstacje, miejsca wycieknięcia | Gminy objęte rejonem działania (części gmin - opis) | Liczba zespołów | |
|-----------------|----------------------|--|--|-----------------|---|
| | | | | R | W |
| Rejon Nr 19 | OSTROLEKA | Czerwin | Czerwin Goworowo (część północna) Lelis Oliszewo - Borcki Ostrołęka Rzekuń Troszyn Andrzejewo Boguty - Pianki Brok Małkinia Górna Nur Ostrów Mazow. Stary Lubotyń Szulborze Wielkie Wąsewo Zareby Kościelne Józefów Karczew Kołbiel Sobienie - Jeziory Osteczek Otwock Celestynów Wiązowna Konstancin-Jeziorna Lesznowola Piaseczno Prażmów Góra Kalwaria | 2 | 1 |
| Rejon Nr 20 | OSTRÓW MAZOWIECKA | Szulborze Wielkie, Małkinia Górna | | 1 | 3 |
| Rejon Nr 21 | OTWOCK | | | 1 | 2 |
| Rejon Nr 22 | PIASECZNO | Góra Kalwaria | | 1 | 2 |
| Rejon Nr 23 | PIONKI | Jedlnia - Letnisko (część wschodnia) Pionki | | 1 | 1 |

| Rejon działania | Baza | Podstacje, miejsca wyciekowania | Gminy objęte rejonem działania (części gmin - opis) | Liczba zespołów | |
|-----------------|--|---------------------------------|---|-----------------|---|
| | | | | R | W |
| Rejon Nr 24 | PŁOCK (ul. Gwardii Ludowej) (ul. Strzelecka) | Gąbin | Bielsk | 4 | 2 |
| | | | Bodzanów | | |
| | | | Bulkowo | | |
| | | | Brudzeń Duży | | |
| | | | Stara Biała | | |
| | | | Słubice | | |
| | | | Gąbin | | |
| | | | Łąka | | |
| | | | Nowy Duminów | | |
| | | | Pacyna | | |
| | | | Płock | | |
| | | | Radzanowo | | |
| | | | Sanniki | | |
| | | | Słupno | | |
| Staroźreby | | | | | |
| Rejon Nr 25 | PŁOŃSK | | Baboszewo | 1 | 1 |
| | | | Dzierżążnia | | |
| | | | Joniec | | |
| | | | Naruszewo | | |
| | | | Nowe Miasto | | |
| | | | Płońsk | | |
| | | | Sochocin | | |
| | | | Ząbki | | |
| | | | Brwinów | | |
| | | | Michałowice | | |
| Rejon Nr 26 | PRUSZKÓW | | Nadarzyn | 1 | 2 |
| | | | Ozarów Mazowiecki (część południowa do linii kolejowej) | | |
| | | | Pruszków | | |
| | | | Piastów | | |
| | | | Podkowa Leśna | | |
| | | | | | |

| Rejon działania | Baza | Podstacje, miejscowości wyciekowania | Gminy objęte rejonem działania (części gmin - opis) | Liczba zespołów | |
|------------------------------------|-----------|--------------------------------------|---|-----------------|---|
| | | | | R | W |
| Rejon Nr 27 | PRZASNYSZ | Chorzele | Przasnysz | 1 | 2 |
| | | | Chorzele | | |
| | | | Krzynowłoga Mała | | |
| | | | Jednoróżec | | |
| Rejon Nr 28 | PRZYSUCHA | | Czernice-Borowe | 1 | 1 |
| | | | Krasne | | |
| | | | Borkowice | | |
| | | | Gielniów | | |
| | | | Przysucha | | |
| | | | Rusinów | | |
| | | | Wieniawa | | |
| Rejon Nr 29 | PULTUSK | | Gzy | 1 | 1 |
| | | | Pokrzywnica | | |
| | | | Obryte | | |
| | | | Pułtusk | | |
| | | | Winnica | | |
| | | | Zatory | | |
| | | | Rejon Nr 30 | | |
| Jedlińsk | | | | | |
| Jedlnia-Letnisko (część zachodnia) | | | | | |
| Kowala | | | | | |
| Przytyk | | | | | |
| Radom | | | | | |
| Skaryszew | | | | | |
| Wolanów | | | | | |
| Gózd | | | | | |
| Zakrzew | | | | | |

| Rejon działania | Baza | Podstacje, miejsca wyciekawania | Gminy objęte rejonem działania (części gmin - opis) | Liczba zespołów | | |
|-----------------|-----------|--|---|-----------------|---|--|
| | | | | R | W | |
| Rejon Nr 31 | SIEDLCE | Hołubia Skórzec Zbuczyn Poduchowny | Domanice | 3 | 3 | |
| | | | Korczew | | | |
| | | | Kotuń | | | |
| | | | Mokobody | | | |
| | | | Mordy | | | |
| | | | Paprotnia | | | |
| | | | Przesmyki | | | |
| | | | Siedlce | | | |
| | | | Skórzec | | | |
| | | | Suchożebrzy | | | |
| | | | Wiśniew | | | |
| | | | Wodynie | | | |
| | | | Zbuczyn Poduchowny | | | |
| Rejon Nr 32 | SIERPC | | Sierpc | 1 | 1 | |
| | | | Rościszewo | | | |
| | | | Gozdowo | | | |
| | | | Zawidz | | | |
| | | | Mochowo | | | |
| | | | Szczańtowo | | | |
| | | | Brochów | | | |
| Rejon Nr 33 | SOCHACZEW | | Brochów | 1 | 2 | |
| | | | Hów | | | |
| | | | Młodzieszyn | | | |
| | | | Nowa Sucha | | | |
| | | | Rybno | | | |
| | | | Sochaczew | | | |
| | | | Teresin | | | |

| Rejon działania | Baza | Podstacje, miejsca wyczekiwania | Gminy objęte rejonem działania (części gmin - opis) | Liczba zespołów | | |
|-----------------|---------------------|---------------------------------|---|-----------------|---|---|
| | | | | R | W | |
| Rejon Nr 34 | SOKOŁÓW PODLASKI | Kosów Lacki | Bielany | 2 | 1 | |
| | | | Ceranów | | | |
| | | | Jabłonna Lacka | | | |
| | | | Kosów Lacki | | | |
| | | | Repki | | | |
| | | | Sabnie | | | |
| Rejon Nr 35 | SULEJÓWEK | | Sokołów Podlaski | 1 | 1 | |
| | | | Sterdyn | | | |
| | | | Sulejówek | | | |
| | | | Wesoła | | | |
| Rejon Nr 36 | SZYDLÓWIEC | Wierzbica | Halinów | 1 | 2 | |
| | | | Wierzbica | | | |
| | | | Chlewiska | | | |
| | TLUSZCZ | | | Jastrząb | 1 | 0 |
| | | | | Mirów | | |
| | | | | Orońsko | | |
| | | | | Szydłowiec | | |
| Rejon Nr 38 | WĘGRÓW | | TLUSZCZ | 1 | 1 | |
| | | | Strachówka | | | |
| | | | Jadów | | | |
| | | | Grąbków | | | |
| | | | Korytnica | | | |
| | | | Liw | | | |
| | | | Miedzna | 1 | 1 | |
| | | | Wierzbno | | | |
| | | | Węgrów | | | |




| Rejon działania | Baza | Podstacje, miejsca wycieknięcia | Gminy objęte rejonem działania (części gmin - opis) | Liczba zespolów | |
|-----------------|-----------|---------------------------------|---|-----------------|---|
| | | | | R | W |
| Rejon Nr 39 | WOŁOMIN | Radzimin | Klembów | 1 | 2 |
| | | | Dąbrówka | | |
| | | | Poświętne | | |
| | | | Kobyłka | | |
| | | | Zielonka | | |
| | | | Radzimin | | |
| Wołomin | | | | | |
| Rejon Nr 40 | WYSZKÓW | Długosiodło | Brańszczyk | 1 | 2 |
| | | | Długosiodło | | |
| | | | Rzażnik | | |
| | | | Somianka | | |
| | | | Wyszaków | | |
| | | | Zabrodzie | | |
| Rejon Nr 41 | WYSZOGRÓD | | Mała Wieś | 1 | 0 |
| | | | Czerwińsk | | |
| | | | Wyszogród | | |
| Rejon Nr 42 | ZWOLEŃ | | Kazanów | 1 | 1 |
| | | | Policzna | | |
| | | | Przyłęk | | |
| | | | Tczów | | |
| | | | Zwoleń | | |
| | | | Biezuń | | |
| Rejon Nr 43 | ŻUROMIN | | Kuczork - Osada | 1 | 1 |
| | | | Lubowidz | | |
| | | | Lutocin | | |
| | | | Siemiątkowo | | |
| | | | Żuromin | | |
| | | | Puszcza Marińska | | |
| Rejon Nr 44 | ŻYRARDÓW | Mszczonów | Radziejowice | 1 | 2 |
| | | | Wiskitki | | |
| | | | Żyrardów | | |
| | | | Mszczonów | | |
| | | | | | |

| Rejon działania | Baza | Podstacje, miejsca wyczekiwania | Gminy objęte rejonem działania (części gmin - opis) | Liczba zespołów | |
|-----------------|----------|---------------------------------|--|-----------------|----|
| | | | | R | W |
| Rejon Nr 45 | MYSZYNIC | Kadzidło | Myszyniec | 1 | 1 |
| | | | Baranowo | | |
| Rejon Nr 46 | ŁOCHÓW | ŁOCHÓW | Łyse | 1 | 0 |
| | | | Kadzidło | | |
| Rejon Nr 47 | WARSZAWA | Centrum – ul. Poznańska | Czarnia | 29 | 15 |
| | | | Łochów | | |
| Rejon Nr 47 | WARSZAWA | Centrum – ul. Poznańska | Sadowne | 29 | 15 |
| | | | Stoczek | | |
| | | | Dzielnice m.st. Warszawa: Bemowo, Białołęka, Bielany, Mokotów, Ochota, Praga Południe, Praga Północ, Rembertów, Śródmieście, Targówek, Ursus, Ursynów, Wawer, Wesoła, Wilanów, Włochy, Wola, Żoliborz. | | |
| | | | Gminy: Łomianki, Marki, Raszyn, Łomianki | | |
| | | | Marki | | |
| | | | Raszyn | | |
| | | | Ząbki | | |
| | | | Ochota – ul. Joteyki | | |
| | | | Ursynów – ul. Jarzębowski | | |
| | | | Wilanów – ul. Morszyńska | | |
| | | | Ursus – ul. Sosnkowskiego | | |




| | | | | | | |
|--------------------|--|--|--|--------------------|---|---|
| Rejon Nr 47 cd. | Bemowo – ul. Kartezjusza | | | | | |
| | Białolęka – ul. Marywilska | | | | | |
| | Targówek – ul. Łojewska | | | | | |
| | Międzyłesie – ul. Al. Dzieci Polskich | | | | | |
| Rejon Nr 48 | NASIELSK | | | | | |
| Rejon Nr 49 | RACIAŹ | | | | | |
| | | | | Nasielsk, Świercze | 1 | 0 |
| | | | | Raciaż, Drobín | 1 | 1 |

W województwie mazowieckim wyróżniono czterdzieści osiem rejonów operacyjnych zespołów wyjazdowych ratownictwa medycznego (nie ustanowiono trzynastego rejonu operacyjnego w związku z tym w tabeli są rejony 1-12 i 14-49).

