

ZARZĄDZENIE Nr 6
REGIONALNEGO DYREKTORA OCHRONY ŚRODOWISKA W WARSZAWIE

z dnia 9 kwietnia 2009 r.

w sprawie ustanowienia planu ochrony dla rezerwatu przyrody „Wólczańska Góra”.

Na podstawie art. 19 ust. 6 ustawy z dnia 16 kwietnia 2004r. o ochronie przyrody (Dz.U. Nr 92, poz. 880 z późn. zm.¹⁾) zarządza się, co następuje:

§ 1. Ustanawia się plan ochrony dla rezerwatu przyrody „Wólczańska Góra”, zwanego dalej „rezerwatem”.

§ 2.1. Celem ochrony rezerwatu jest zachowanie ozu - rzadko spotykanej formy morfologicznej.

2. Przyrodniczymi i społecznymi uwarunkowaniami realizacji celu, o którym mowa w ust. 1, są:

- 1) odsłonięcie gleby i uruchamianie procesów erozyjnych;
- 2) zachowanie drzewostanów zgodnych z siedliskiem, zbliżonych do naturalnych;
- 3) nielegalna eksploatacja surowców mineralnych;
- 4) nadmierna i niekontrolowana penetracja rezerwatu przez człowieka.

§ 3. Identyfikację istniejących i potencjalnych zagrożeń wewnętrznych i zewnętrznych, ich skutków oraz określenie sposobów eliminacji lub ograniczenia, określa załącznik nr 1 do zarządzenia.

§ 4. Obszar rezerwatu objęty jest ochroną czynną.

§ 5. Działania ochronne na obszarze ochrony czynnej, z podaniem rodzaju, zakresu i lokalizacji tych działań określa załącznik nr 2 do zarządzenia.

§ 6. Wskazanie obszarów i miejsc udostępnianych do celów naukowych, edukacyjnych i turystycznych oraz określenie sposobów ich udostępniania określa załącznik nr 3 do zarządzenia.

§ 7. Wprowadza się następujące ustalenia do studiów uwarunkowań i kierunków zagospodarowania przestrzennego oraz miejscowych planów zagospodarowania przestrzennego gminy Piaseczno, planu zagospodarowania przestrzennego województwa mazowieckiego dotyczących eliminacji lub ograniczania zagrożeń zewnętrznych:

- 1) na terenach przyległych do rezerwatu nie prowadzić działań mogących przyczynić się do obniżenia lub znaczącego podwyższenia poziomu wód gruntowych w rezerwacie;
- 2) w odległości co najmniej 100m od granic rezerwatu utrzymać dotychczasowe formy użytkowania bez możliwości wprowadzania nowych obiektów budowlanych;
- 3) prowadzić nadzór nad gospodarką ściekową i gospodarką odpadami w budynku zlokalizowanym przy północnej granicy rezerwatu.

§ 8. Rozporządzenie wchodzi w życie po upływie 14 dni od dnia ogłoszenia w Dzienniku Urzędowym Województwa Mazowieckiego.

¹⁾ Zmiany wymienionej ustawy zostały ogłoszone w Dz.U. z 2005r. Nr 113, poz. 954 i Nr 130, poz. 1087, z 2007r. Nr 75, poz. 493, Nr 176, poz. 1238 i Nr 181, poz. 1286 oraz z 2008r. Nr 154, poz. 958, Nr 199, poz. 1227 i Nr 201 poz. 1237 oraz z 2009r. Nr 18 poz. 97.

Regionalny Dyrektor
Ochrony Środowiska w Warszawie:
Aleksandra Atłowska

Załącznik nr 1
do zarządzenia nr 6
Regionalnego Dyrektora Ochrony Środowiska
z dnia 9 kwietnia 2009r.

Identyfikacja oraz określenie sposobów eliminacji lub ograniczenia istniejących i potencjalnych zagrożeń wewnętrznych i zewnętrznych oraz ich skutków

Lp.	Identyfikacja zagrożeń wewnętrznych i zewnętrznych	Sposoby eliminacji lub ograniczania istniejących i potencjalnych zagrożeń wewnętrznych i zewnętrznych oraz ich skutków
1	Zagrożenie dla rzadkiej formy geomorfologicznej - ozu poprzez odsłonięcia pokrywy glebowej i uruchomienia procesów erozyjnych, oraz nielegalną eksploatację surowców mineralnych	<ol style="list-style-type: none"> 1. Utrzymanie stałej pokrywy roślinnej. 2. Wykonanie w drzewostanie zabiegów ochronnych o charakterze stabilizującym. 3. Wprowadzenie zakazów; <ol style="list-style-type: none"> a. wykonywanie zabiegów ochronnych z użyciem ciężkiego sprzętu na stokach o nachyleniu większym niż 5 stopni. b. zrywki i transportu drewna w poprzek grzbietu i po zboczach ozu. c. wykonywania zabiegów ochronnych i prowadzenia zrywki materiału drzewnego w czasie bezśnieżnych zim (czynności te przeprowadzać w okresach mrozu i przy pokrywie śniegu nie mniejszej niż 15 - 20cm). 4. Utworzenie ścieżki dydaktycznej w celu skanalizowania ruchu zwiedzających rezerwat 5. Prowadzenie kontroli rezerwatu poprzez służby leśne. 6. Ograniczenie penetracji wnętrza rezerwatu.
2	Zagrożenie pożarowe. Nielegalne rozpalanie ognisk, wypalanie traw w sąsiedztwie rezerwatu	<ol style="list-style-type: none"> 1. Prowadzenie kontroli rezerwatu przez służbę leśną. 2. Popieranie w drzewostanie gatunków liściastych. 3. Prowadzenie edukacji miejscowej społeczności w zakresie przepisów bezpieczeństwa przeciwpożarowego.
3	Niekontrolowana penetracja rezerwatu. Powstanie nowych niepożądanych ścieżek na stromych' stokach ozu. Niszczenie wierzchniej warstwy gleby i roślinności runa. Kradzież drzew. Zaśmiecanie obszaru rezerwatu	<ol style="list-style-type: none"> 1. Ograniczenie penetracji rezerwatu poprzez częstszy nadzór służb leśnych. 2. Utworzenie ścieżki dydaktycznej i skanalizowanie ruchu pieszego. 3. Okresowe sprzątnięcie terenu rezerwatu.

Załącznik nr 2
do zarządzenia nr 6
Regionalnego Dyrektora Ochrony Środowiska
z dnia 9 kwietnia 2009r.

Działania ochronne na obszarze ochrony czynnej, z podaniem rodzaju, rozmiaru, terminu i lokalizacji tych działań

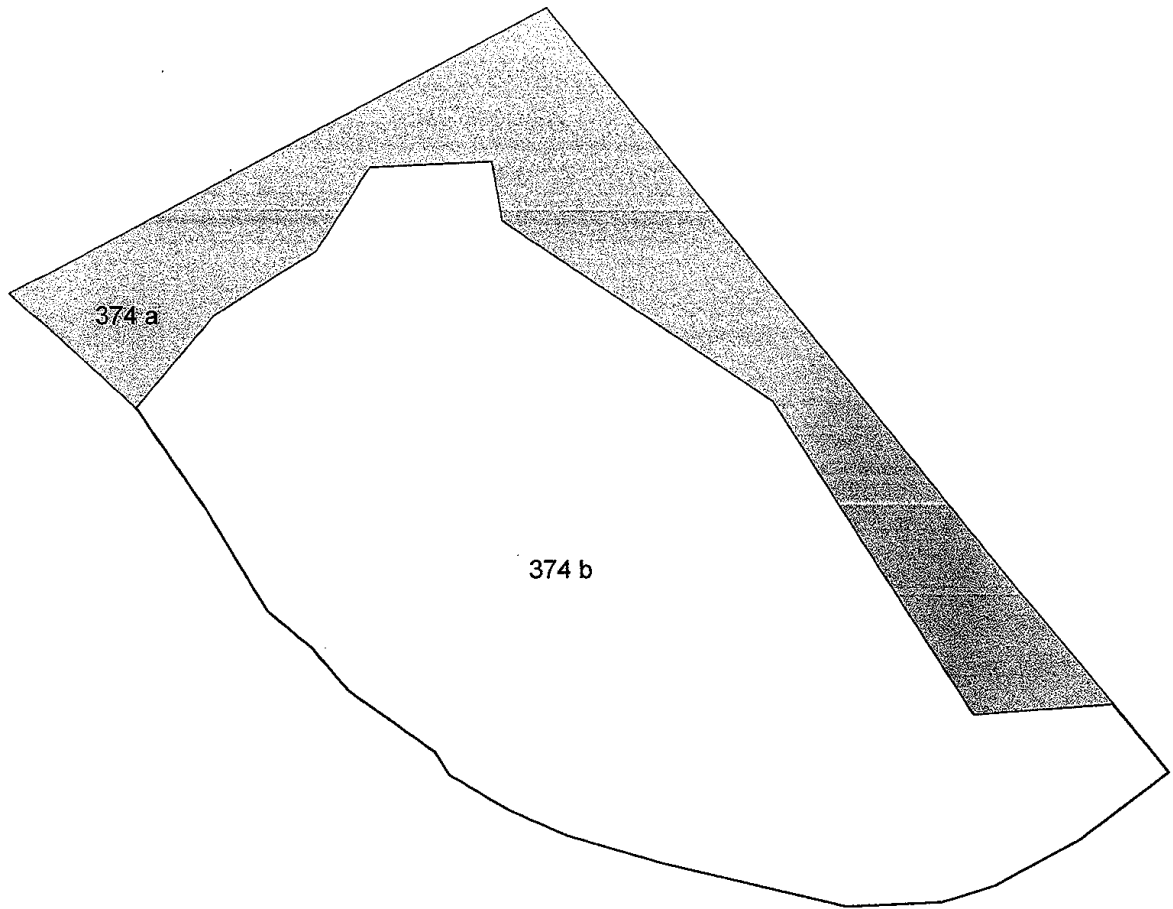
Rodzaj działań ochronnych	Lokalizacja działań ochronnych	Zakres działań ochronnych		Termin wykonania działań ochronnych (5-lecia)
		Powierzchnia [ha]	Intensywność	
Działania ochronne podnoszące stabilność terenu i drzewostanu na czynniki abiotyczne, poprawiające strukturę poziomą i pionową drzewostanu, zwiększające ilość światła przyspieszające rozkład substancji organicznej (cięcia pielęgnacyjne odpowiadające charakterem trzebieży późnej)	374 a	1,20	<ol style="list-style-type: none"> 1. 10% 2. 8% 	<ol style="list-style-type: none"> 1. I* 2. II*

* Działania ochronne wykonywać w okresie zimowych mrozów przy pokrywie śnieżnej nie mniejszej niż 15 - 20cm.





Mapa lokalizacji działań ochronnych

1:10 000




Legenda

-  Działania ochronne
-  Granice wydziałów leśnych

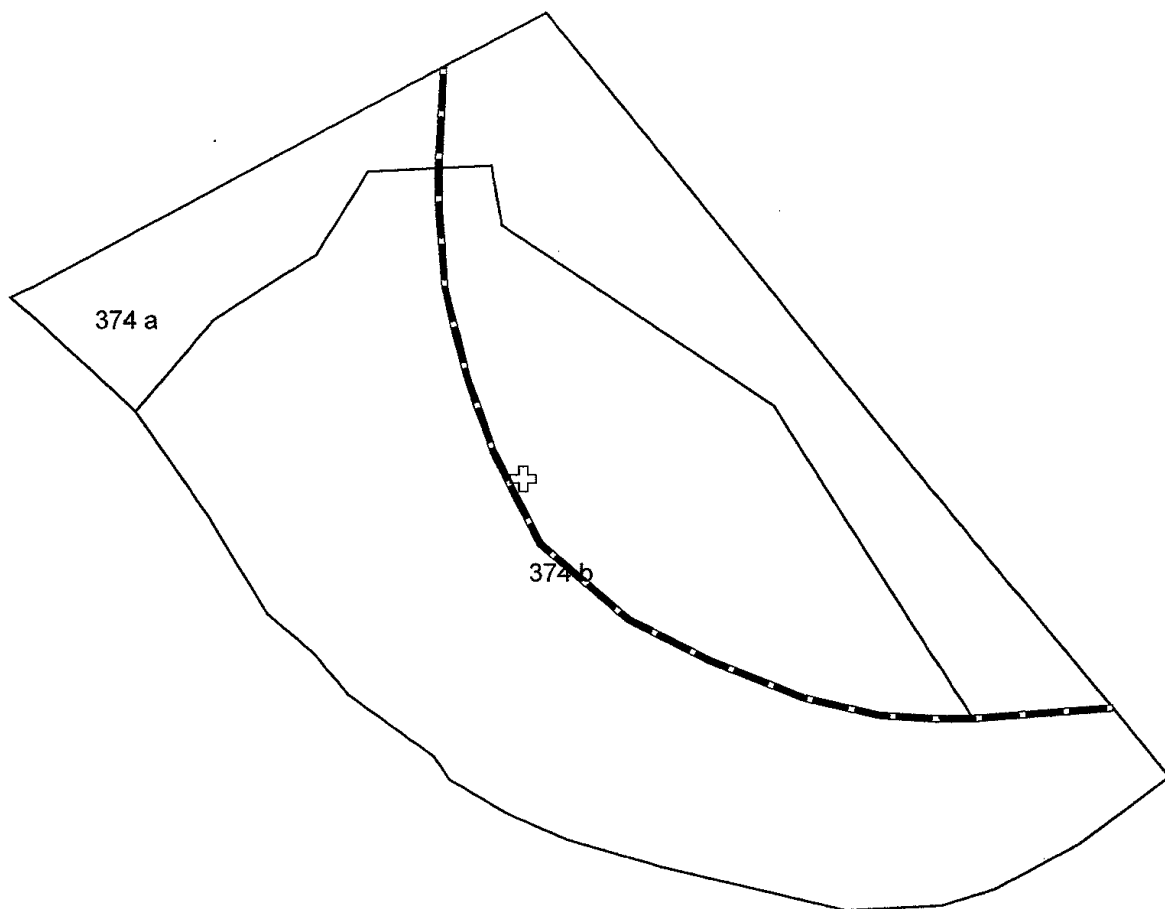
Wskazanie obszarów i miejsc udostępnianych do celów naukowych, edukacyjnych i turystycznych

Lp.	Cel udostępnienia	Obszary lub miejsca udostępnienia	Sposoby udostępnienia
1	Badania naukowe	Cały obszar rezerwatu	Zgoda Regionalnego Dyrektora Ochrony Środowiska w Warszawie na prowadzenie badań naukowych
2	Edukacyjny i turystyczny	Ścieżka biegnąca linią grzbietową ozu	Edukacja indywidualna lub w formie zorganizowanych grup, turystyka piesza






Mapa lokalizacji obszarów udostępnionych
dla celów naukowych, edukacyjnych i turystycznych

1:10 000



Legenda

-  Mogiła
-  Szlak turystyczny
-  Granice wydziałów leśnych