

ZARZĄDZENIE Nr 8
REGIONALNEGO DYREKTORA OCHRONY ŚRODOWISKA W WARSZAWIE

z dnia 29 maja 2009 r.

w sprawie uznania za rezerwat przyrody „Jezioro Szczawińskie”.

Na podstawie art. 13 ust. 3 ustawy z dnia 16 kwietnia 2004r. o ochronie przyrody (Dz.U. Nr 92, poz. 880 późn. zm.¹⁾) zarządza się, co następuje:

§ 1.1. Uznaje się za rezerwat przyrody o nazwie „Jezioro Szczawińskie” zwany dalej „rezerwatem” obszar wód, bagien, pastwisk i zadrzewień o łącznej powierzchni 137,88 ha, położony na terenie gminy Szczawin Kościelny, w powiecie gostyńskim, w województwie mazowieckim.

2. Wykaz działek ewidencyjnych wchodzących w skład rezerwatu określa załącznik nr 1 do zarządzenia.

3. Przebieg granicy rezerwatu określa mapa w skali 1:10 000 stanowiąca załącznik nr 2 do zarządzenia.

§ 2.1. W celu zabezpieczenia rezerwatu przed zagrożeniami zewnętrznymi - wynikającymi z działalności człowieka wyznacza się otulinę rezerwatu.

2. Przebieg granicy otuliny rezerwatu określa mapa w skali 1: 10 000 stanowiąca załącznik nr 3 do zarządzenia.

§ 3. Celem ochrony rezerwatu jest zachowanie ekosystemu jeziora z naturalnym, strefowym układem zbiorowisk.

§ 4. Dla rezerwatu określa się:

1) rodzaj - wodny (W);

2) typ i podtyp:

a) ze względu na dominujący przedmiot ochrony: typ - biocenotyczny i fizjocenotyczny (PBf), podtyp - biocenoz naturalnych i pomaturalnych (bp),

b) ze względu na główny typ ekosystemu: typ - wodny (EW), podtyp - jezior mezotroficznych i eutroficznych oraz stawów (jm).

§ 5. Nadzór nad rezerwatem sprawuje Regionalny Konserwator Przyrody.

§ 6. Zarządzenie wchodzi w życie po upływie 14 dni od dnia ogłoszenia w Dzienniku Urzędowym Województwa Mazowieckiego.

1) Zmiany wymienionej ustawy zostały ogłoszone w Dz.U. z 2005r. Nr 113, poz. 954, Nr 130, poz. 1087, z 2007r. Nr 75, poz. 493, Nr 176, poz. 1238, Nr 181, poz. 1286, z 2008r. Nr 154, poz. 958, Nr 199, poz. 1227, Nr 201, poz. 1237 oraz z 2009r. Nr 18, poz. 97.

Regionalny Dyrektor Ochrony Środowiska w Warszawie:
Aleksandra Atłowska

Załącznik nr 1
do zarządzenia nr 8
Regionalnego Dyrektora Ochrony Środowiska w Warszawie
z dnia 29 maja 2009r.

Obręb ewidencyjny	Numer działki ewidencyjnej	Własność	Powierzchnia [ha]
Lubieniek	103	Skarb Państwa - Agencja Nieruchomości Rolnych	10,93
	104	Skarb Państwa - w trwałym Zarządzie Melioracji i Urzędzeń Wodnych	0,17
	105	Skarb Państwa - Agencja Nierucho-	126,78

		mości Rolnych	
--	--	---------------	--

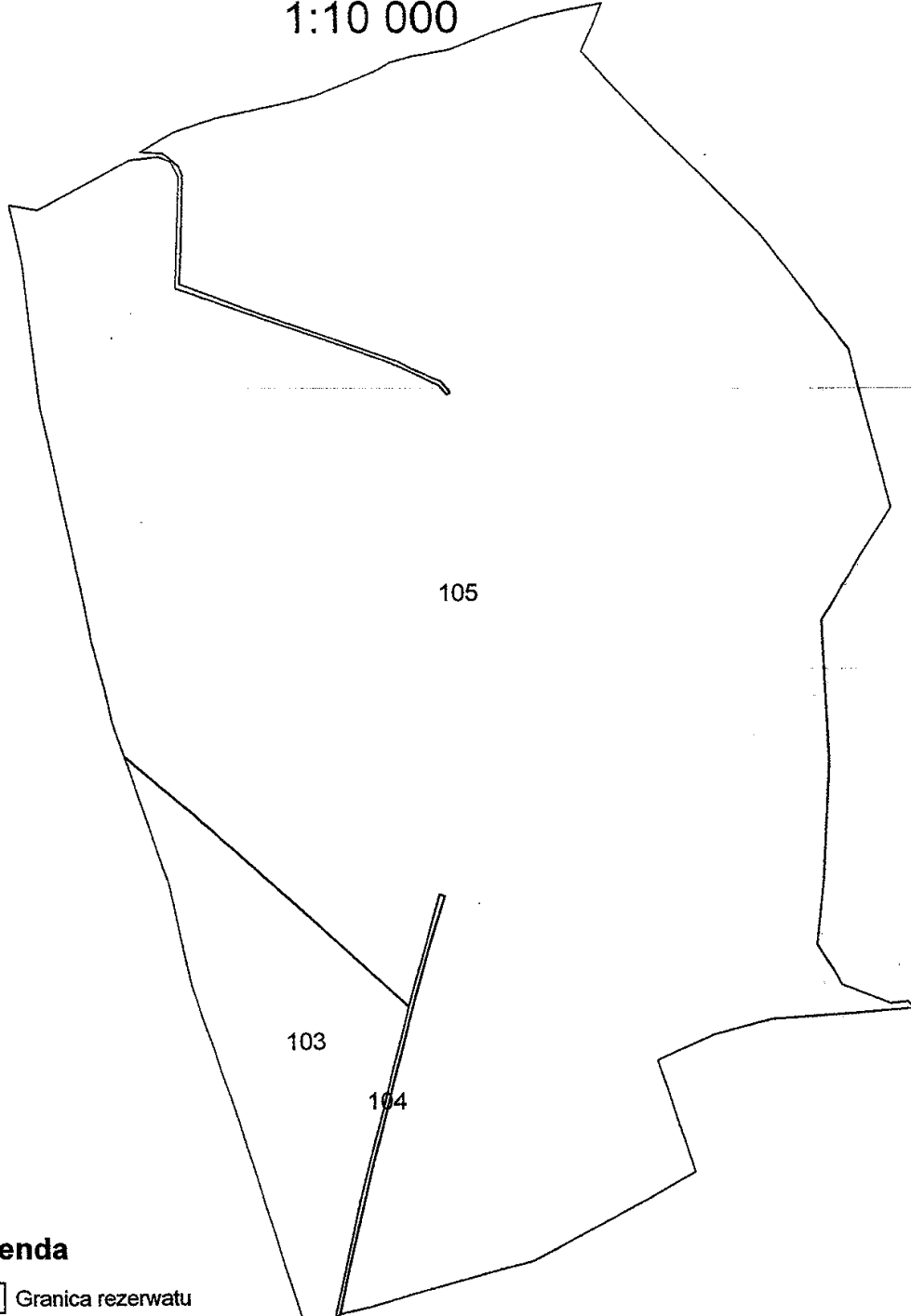
Regionalny Dyrektor Ochrony Środowiska w Warszawie:
Aleksandra Atłowska





Załącznik nr 2 do zarządzenia nr.....8.....
Regionalnego Dyrektora Ochrony Środowiska
w Warszawie
z dnia...29...maja 2009 r.
w sprawie uznania za rezerwat przyrody "Jezioro Szczawińskie"

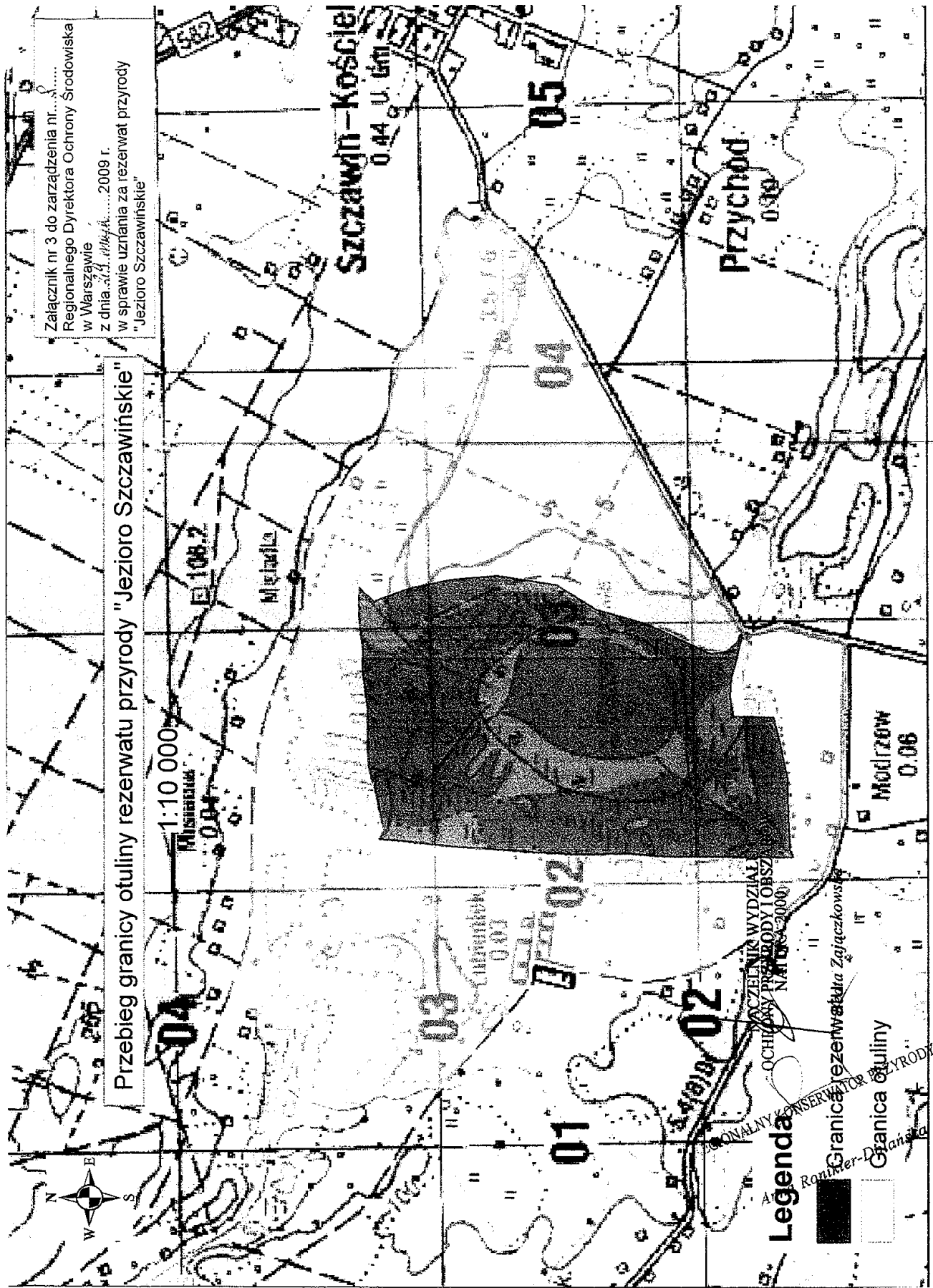
Przebieg granicy rezerwatu przyrody "Jezioro Szczawińskie"

1:10 000



Legenda

-  Granica rezerwatu
-  Granica działek ewidencyjnych



Załącznik nr 3 do zarządzenia nr.....
Regionalnego Dyrektora Ochrony Środowiska
w Warszawie
z dnia 20.04.2009 r.
w sprawie uznania za rezerwat przyrody
"Jezioro Szczawińskie"

Przebieg granicy otuliny rezerwatu przyrody "Jezioro Szczawińskie"

1:10 000



Legenda

- Granica rezerwatu Zajaczkowski
- Granica otuliny

REGIONALNY KONSERWATOR PRZYRODY
SZCZAWIN-KOŚCIEL
OCHRONA PRZYRODY I OBSZAR
NATURALNY (2000)

