



DZIENNIK URZĘDOWY

WOJEWÓDZTWA ŁÓDZKIEGO

Łódź, dnia 25 lutego 2015 r.

Poz. 643

UCHWAŁA NR IV/48/15 SEJMIKU WOJEWÓDZTWA ŁÓDZKIEGO

z dnia 27 stycznia 2015 r.

w sprawie wyznaczenia aglomeracji Żychlin

Na podstawie art. 18 pkt 20 ustawy z dnia 5 czerwca 1998 r. o samorządzie województwa (j.t.: Dz. U. z 2013 r. poz. 596, poz. 645, z 2014 r. poz. 379, poz. 1072) w związku z art. 43 ust. 2a ustawy z dnia 18 lipca 2001 roku - Prawo wodne (Dz. U. z 2012 r. poz. 145, poz. 951, poz. 1513, z 2013 r. poz. 21, poz. 165, z 2014 r. poz. 659, poz. 850) oraz art. 22 ust. 2 i 3 ustawy z dnia 5 stycznia 2011 r. o zmianie ustawy - Prawo wodne oraz niektórych innych ustaw (Dz. U. z 2011 r. Nr 32, poz. 159, z 2014 r. poz. 850) Sejmik Województwa Łódzkiego uchwala, co następuje:

§ 1. Wyznacza aglomerację Żychlin zwaną dalej „aglomeracją”, położoną w województwie łódzkim, w gminie Żychlin.

§ 2. Aglomerację tworzą miejscowości: Żychlin, Dobrzelin, Grabów, Pasięka.

§ 3. Równoważna liczba mieszkańców aglomeracji wynosi: 9 498.

§ 4. Ścieki komunalne z obszaru aglomeracji odprowadzane są do oczyszczalni ścieków Zakładu Wodociągów i Kanalizacji w Żychlinie.

§ 5. Obszar i granice aglomeracji wyznaczono na mapie w skali 1:25 000, która stanowi załącznik nr 1 (Arkusze 0-4) do niniejszej uchwały, gdzie Arkusz 0 stanowi mapa pogładowa.

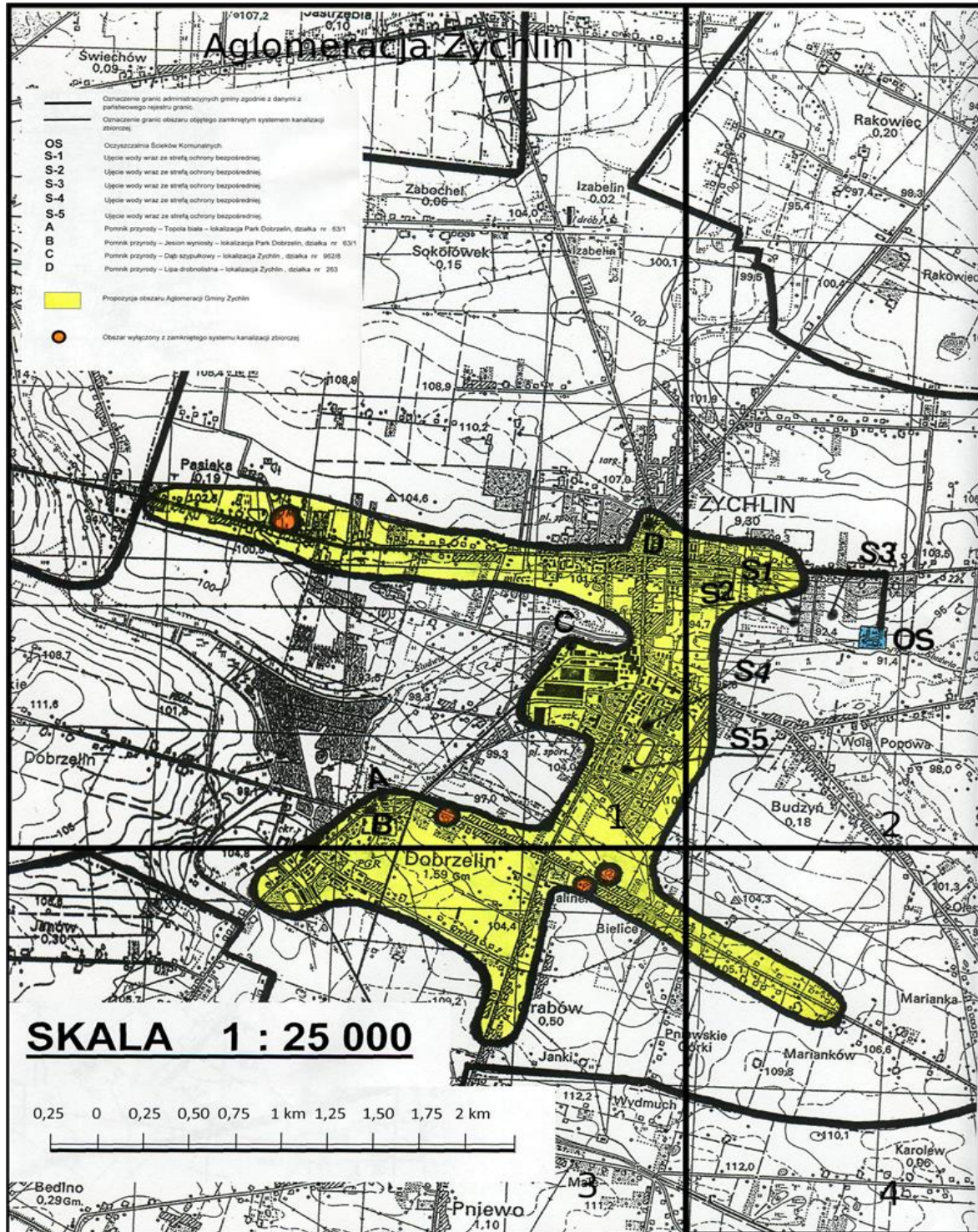
§ 6. Likwiduje aglomerację Żychlin, wyznaczoną rozporządzeniem nr 33/08 Wojewody Łódzkiego z dnia 14 listopada 2008 r. (Dz. Urz. Województwa Łódzkiego z dn. 20 listopada 2008 r. Nr 352, poz. 3073).

§ 7. Wykonanie uchwały powierza się Zarządowi Województwa Łódzkiego.

§ 8. Uchwała wchodzi w życie po upływie 14 dni od dnia ogłoszenia w Dzienniku Urzędowym Województwa Łódzkiego.

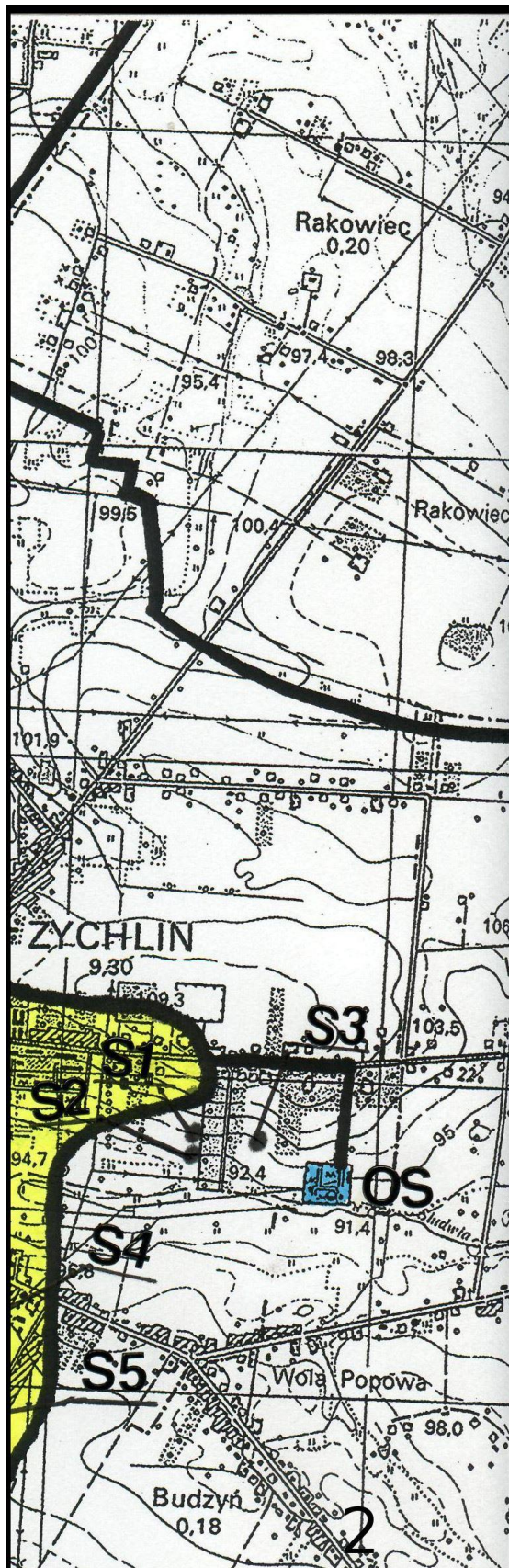
Przewodniczący Sejmiku
Marek Mazur

Załącznik
do uchwały nr IV/48/15
Sejmiku Województwa Łódzkiego
z dnia 27 stycznia 2015 r.

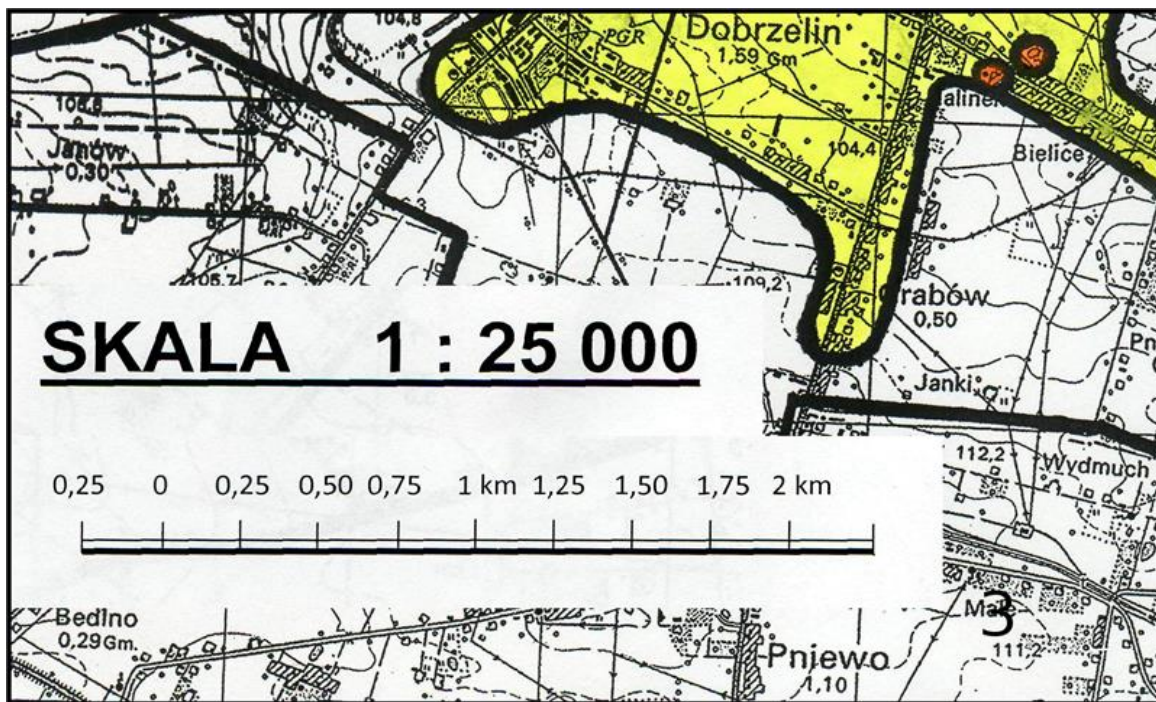




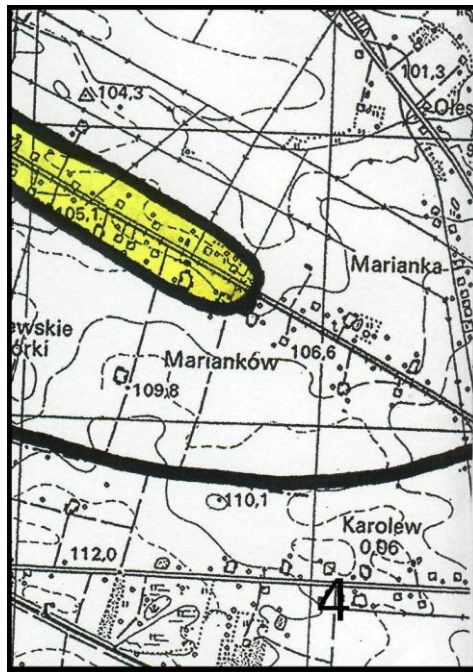
Arkusz 1



Arkusz 2








Arkusz 3



Arkusz 4

Legenda:

SKALA 1 : 25 000

- | | |
|---|---|
|  | Oznaczenie granic administracyjnych gminy zgodnie z danymi z państwowego rejestru granic. |
|  | Oznaczenie granic obszaru objętego zamkniętym systemem kanalizacji zbiorczej. |
| OS | Oczyszczalnia Ścieków Komunalnych. |
| S-1 | Ujęcie wody wraz ze strefą ochrony bezpośredniej. |
| S-2 | Ujęcie wody wraz ze strefą ochrony bezpośredniej. |
| S-3 | Ujęcie wody wraz ze strefą ochrony bezpośredniej. |
| S-4 | Ujęcie wody wraz ze strefą ochrony bezpośredniej. |
| S-5 | Ujęcie wody wraz ze strefą ochrony bezpośredniej. |
| A | Pomnik przyrody – Topola biała – lokalizacja Park Dobrzelin, działka nr 63/1 |
| B | Pomnik przyrody – Jesion wyniosły – lokalizacja Park Dobrzelin, działka nr 63/1 |
| C | Pomnik przyrody – Dąb szypułkowy – lokalizacja Żychlin, działka nr 962/8 |
| D | Pomnik przyrody – Lipa drobnolistna – lokalizacja Żychlin, działka nr 263 |
|  | Propozycja obszaru Aglomeracji Gminy Żychlin |
|  | Obszar wyłączony z zamkniętego systemu kanalizacji zbiorczej |