



# DZIENNIK URZĘDOWY WOJEWÓDZTWA ŁÓDZKIEGO

---

Łódź, dnia 11 sierpnia 2015 r.

Poz. 3183

## **UCHWAŁA NR 65/VII/15 RADY MIEJSKIEJ W PAJĘCZNI**

z dnia 24 czerwca 2015 r.

### **w sprawie przyjęcia „Programu usuwania wyrobów zawierających azbest z terenu Gminy i Miasta Pajęczno”**

Na podstawie art. 18 ust. 2 pkt 15 ustawy z dnia 8 marca 1990 r. o samorządzie gminnym (t.j.: Dz.U. z 2013 r. poz. 594, poz. 645, poz. 1318, z 2014 r. poz. 379, poz. 1072) i art. 18 ust. 1 ustawy z dnia 27 kwietnia 2001 r. - Prawo ochrony środowiska (t.j.: Dz. U. z 2013 r. poz. 1232, poz. 1238, poz. 21, poz. 888, z 2014 r. poz. 40, poz. 47, poz. 457, poz. 1101, poz. 1146, poz. 822, poz. 1322, poz. 1662, z 2015 r. poz. 122, poz. 151, poz. 277, poz. 478) Rada Miejska w Pajęcznie uchwala, co następuje:

**§ 1.** Przyjmuje się „Program usuwania wyrobów zawierających azbest z terenu Gminy i Miasta Pajęczno” na lata 2014-2032, w brzmieniu określonym w załączniku do niniejszej uchwały.

**§ 2.** Uchyła się uchwałę nr 40/VI/15 Rady Miejskiej w Pajęcznie z dnia 29 kwietnia 2015 r. w sprawie przyjęcia „Programu usuwania wyrobów zawierających azbest z terenu Gminy i Miasta Pajęczno”.

**§ 3.** Wykonanie uchwały powierza się Burmistrzowi Gminy i Miasta Pajęczno.

**§ 4.** Uchwała wchodzi w życie po 14 dniach od dnia ogłoszenia w Dzienniku Urzędowym Województwa Łódzkiego.

Przewodniczący  
Rady Miejskiej  
*Wojciech Marchewka*

**Załącznik**  
do uchwały nr 65/VII/15  
Rady Miejskiej w Pajęcznie  
z dnia 24 czerwca 2015 r.

**PROGRAM USUWANIA WYROBÓW ZAWIERAJĄCYCH AZBEST  
Z TERENU GMINY I MIASTA PAJĘCZNO**

**Spis treści**

1. Wstęp.
  - 1.1. Cel i zadania Programu usuwania wyrobów zawierających azbest z terenu Gminy i Miasta Pajęczno.
  - 1.2. Zgodność Programu z krajowymi, wojewódzkimi oraz powiatowymi dokumentami programowymi.
    - 1.2.1. Program Oczyszczania Kraju z Azbestu na lata 2009-2032.
    - 1.2.2. Plan gospodarki odpadami województwa łódzkiego 2012.
  - 1.3. Azbest, właściwości i zastosowanie.
  - 1.4. Szkodliwy wpływ azbestu na zdrowie człowieka.
2. Prawne aspekty użytkowania i usuwania wyrobów zawierających azbest.
3. Inwentaryzacja wyrobów zawierających azbest na terenie Gminy i Miasta Pajęczno.
  - 3.1. Ogólna charakterystyka Gminy i Miasta Pajęczno.
  - 3.2. Metodyka przeprowadzenia inwentaryzacji.
  - 3.3. Analiza wyników inwentaryzacji wyrobów azbestowo-cementowych na terenie Gminy i Miasta Pajęczno.
    - 3.3.1. Płyty azbestowo-cementowe stanowiące pokrycia dachowe obiektów budowlanych.
    - 3.3.2. Rury i złącza azbestowo-cementowe w sieciach.
    - 3.3.3. Drogi utwardzone odpadami zawierającymi azbest.
  - 3.4. Rozmieszczenie przestrzenne płyt azbestowo-cementowych, stanowiących pokrycia dachów obiektów budowlanych.
  - 3.5. Stan techniczny wyrobów zawierających azbest.
  - 3.6. Struktura własnościowa obiektów, w których wykorzystywane są wyroby azbestowe.
  - 3.7. Obiekty użyteczności publicznej.
4. Analiza aktualnego stanu użytkowania wyrobów zawierających azbest.
5. Postępowanie z wyrobami i odpadami zawierającymi azbest.
  - 5.1. Podnoszenie świadomości ekologicznej mieszkańców.
  - 5.2. Działania informacyjno-edukacyjne wśród mieszkańców Gminy i Miasta Pajęczno.
  - 5.3. Usuwanie wyrobów zawierających azbest.
  - 5.4. Unieszkodliwianie odpadów azbestowych.
6. Harmonogram realizacji Programu.
7. Koszty realizacji Programu.
  - 7.1. Akcje informacyjno-edukacyjne.
  - 7.2. Aktualizacja Programu.

- 7.3. Koszty usunięcia i wymiany płyt azbestowo-cementowych z pokryć dachowych obiektów budowlanych.
- 7.4. Koszty transportu i unieszkodliwienia wyrobów azbestowych składowanych na posesjach.
- 7.5. Całkowite koszty realizacji Programu.
8. Źródła finansowania realizacji Programu.
  - 8.1. Wojewódzki Fundusz Ochrony Środowiska i Gospodarki Wodnej w Łodzi.
  - 8.2. Instrumenty oferowane przez BOŚ we współpracy z Wojewódzkim Funduszem Ochrony Środowiska i Gospodarki Wodnej w Łodzi.
  - 8.3. Bank Gospodarki Żywnościowej S.A.
  - 8.4. Program Rozwoju Obszarów Wiejskich na lata 2014-2020.
  - 8.5. Struktura finansowania realizacji Programu.
9. Monitoring procesu realizacji Programu.
10. Podsumowanie.
11. Wykorzystane akty prawne i materiały.
12. Spis tabel, wykresów, map i załączników.

## 1. Wstęp

Opracowanie niniejszego dokumentu związane jest z realizacją zapisów zawartych w *Programie Oczyszczenia Kraju z Azbestu na lata 2009-2032* (przyjętego uchwałą nr 39/2010 Rady Ministrów z dnia 15 marca 2010 r.), w którym wskazano, iż do zadań samorządu gminnego należy przygotowywanie i aktualizacja programów usuwania azbestu i wyrobów zawierających azbest.

*Program usuwania wyrobów zawierających azbest z terenu Gminy i Miasta Pajęczno* (zwany w dalszej części dokumentu *Programem*) został opracowany na podstawie umowy z dnia 20 marca 2014 r., zawartej pomiędzy Gminą i Miastem Pajęczno i WGS84 Polska Sp. z o.o. *Program* składa się z dziesięciu rozdziałów:

1. Wstęp, w którym omówione zostały cele i zadania *Programu*, dokonano analizy zgodności *Programu* z dokumentami wyższego rzędu, wskazano właściwości azbestu i jego szkodliwego wpływu na zdrowie człowieka.

2. Prawne aspekty użytkowania i usuwania wyrobów zawierających azbest, w którym opisany został stan prawny w zakresie użytkowania, usuwania i składowania wyrobów zawierających azbest.

3. Inwentaryzacja wyrobów azbestowo-cementowych na terenie Gminy i Miasta Pajęczno, gdzie scharakteryzowano Gminę i Miasto Pajęczno, opisano metodykę wykonania inwentaryzacji, oszacowano ilość wyrobów zawierających azbest, przygotowano analizy wyników w podziale na rodzaje wyrobów azbestowo-cementowych, stopień pilności usunięcia azbestu i przestrzenne rozmieszczenie obiektów budowlanych, w których wykorzystano płyty azbestowo-cementowe.

4. Analiza aktualnego stanu użytkowania wyrobów zawierających azbest, w którym zamieszczono podsumowanie ilości wyrobów azbestowo-cementowych na terenie Gminy i Miasta Pajęczno.

5. Postępowanie z wyrobami i odpadami zawierającymi azbest, w którym omówiono potencjalne działania informacyjne, określono miejsce, w którym można uzyskać informacje o firmach, prowadzących działalność w zakresie usuwania azbestu z terenu Gminy i Miasta Pajęczno oraz przedstawiono informacje o składowiskach, przyjmujących odpady azbestowe.

6. Harmonogram realizacji *Programu* w latach 2014-2032, w którym okres usunięcia azbestu do 2032 r. został podzielony na etapy, a zadania do wykonania ustalono jako organizacyjne, inwestycyjne, informacyjne i edukacyjne.

7. Koszty realizacji *Programu*, w którym oszacowano całkowite koszty usunięcia wyrobów azbestowo-cementowych z terenu Gminy i Miasta Pajęczno.

8. Źródła finansowania realizacji *Programu*, w którym wskazano potencjalne źródła finansowania bezpiecznego usuwania wyrobów zawierających azbest.

9. Monitoring procesu realizacji *Programu*, w którym zaproponowano wskaźniki oceny wdrażania *Programu*.

10. Podsumowanie.

### **1.1. Cel i zadania Programu usuwania wyrobów zawierających azbest z terenu Gminy i Miasta Pajęczno**

Celem opracowania *Programu usuwania wyrobów zawierających azbest z terenu Gminy i Miasta Pajęczno* jest zaplanowanie bezpiecznego dla zdrowia mieszkańców i środowiska naturalnego usunięcia wyrobów zawierających azbest z obszaru Gminy do końca 2032 r. Realizacji tego celu służą następujące zagadnienia:

- 1) identyfikacja skali zjawiska poprzez określenie ilości i rodzaju wyrobów azbestowych, jakie są wykorzystywane na terenie Gminy i Miasta Pajęczno;
- 2) przedstawienie aspektów prawnych użytkowania i usuwania wyrobów zawierających azbest;
- 3) opracowanie harmonogramu usuwania wyrobów azbestowych;
- 4) określenie możliwych źródeł finansowania prac związanych z sukcesywnym usuwaniem wyrobów zawierających azbest z terenu Gminy i Miasta Pajęczno;
- 5) określenie listy firm prowadzących działalność w zakresie usuwania wyrobów azbestowych z terenu Gminy i Miasta Pajęczno;
- 6) przygotowanie listy składowisk odpadów niebezpiecznych, przyjmujących odpady zawierające azbest.

Niniejszy *Program* zakłada realizację zadań inwestycyjnych, zmierzających do oczyszczenia terenów Gminy i Miasta Pajęczno z wyrobów zawierających azbest (usuwanie płyt azbestowo-cementowych z pokryć dachowych i elewacji obiektów budowlanych) oraz pozainwestycyjnych, polegających na:

- a) organizacji kampanii informacyjnych o szkodliwości azbestu oraz bezpiecznym użytkowaniu i usuwaniu wyrobów zawierających azbest,
- b) wdrożeniu monitoringu realizacji Programu usuwania wyrobów zawierających azbest z terenu Gminy i Miasta Pajęczno,
- c) podjęciu działań w kierunku pozyskania środków finansowych ze źródeł zewnętrznych dla wsparcia usuwania wyrobów zawierających azbest i ich unieszkodliwiania,
- d) okresowej weryfikacji i aktualizacji Programu.

### **1.2. Zgodność Programu z krajowymi, wojewódzkimi oraz powiatowymi dokumentami programowymi**

Zapisy *Programu usuwania wyrobów zawierających azbest z terenu Gminy i Miasta Pajęczno* są zgodne z kierunkami wyznaczonymi w:

- 1) Programie Oczyszczania Kraju z Azbestu na lata 2009-2032;
- 2) Planie gospodarki odpadami województwa łódzkiego 2012.

#### **1.2.1. Program Oczyszczania Kraju z Azbestu na lata 2009-2032**

W *Programie Oczyszczania Kraju z Azbestu na lata 2009-2032*, przyjętym uchwałą Rady Ministrów Rzeczypospolitej Polskiej Nr 39/2010 z dnia 15 marca 2010 r., zostały postawione następujące cele:

- 1) usunięcie i unieszkodliwienie wyrobów zawierających azbest;
- 2) minimalizacja negatywnych skutków zdrowotnych powodowanych kontaktem z włóknami azbestu;
- 3) likwidacja szkodliwego oddziaływania azbestu na środowisko.

Zadania niezbędne do oczyszczenia kraju z azbestu do 2032 r. zostały podzielone na: legislacyjne, edukacyjno-informacyjne, ochrony zdrowia, monitorowania realizacji *Programu* oraz działania w zakresie usuwania wyrobów zawierających azbest z obiektów budowlanych, budowy składowisk oraz instalacji do unieszkodliwiania wyrobów azbestowych.

Szacuje się, że na terenie kraju nadal użytkowanych jest ok. 14,5 mln ton wyrobów zawierających azbest. Przyjęto, iż proces usuwania azbestu będzie przebiegał etapami. Wskazano na konieczność budowy 56 składowisk odpadów lub kwater przystosowanych do składowania odpadów zawierających azbest.

Zgodnie z zapisami *Programu* do zadań samorządu gminnego należy:

- 1) gromadzenie informacji o ilości, rodzaju i miejscach występowania wyrobów zawierających azbest oraz przekazywanie jej do marszałka województwa z wykorzystaniem dostępnego narzędzia informatycznego;
- 2) przygotowywanie i aktualizacja programów usuwania azbestu i wyrobów zawierających azbest, także w ramach planów gospodarki odpadami;
- 3) inspirowanie właściwej postawy obywateli w zakresie obowiązków związanych z usuwaniem wyrobów zawierających azbest;
- 4) współpraca z marszałkiem województwa w zakresie inwentaryzacji oraz opracowywania programów usuwania wyrobów azbestowych, w szczególności w zakresie lokalizacji składowisk odpadów zawierających azbest oraz urządzeń przewoźnych do przetwarzania odpadów zawierających azbest;
- 5) współpraca z mediami w celu propagowania odpowiednich inicjatyw społecznych oraz rozpowszechniania informacji dotyczących zagrożeń powodowanych przez azbest;
- 6) współpraca z organizacjami społecznymi wspierającymi realizację *Programu*;
- 7) współpraca z organami kontrolnymi.

### **1.2.2. Plan gospodarki odpadami województwa łódzkiego 2012**

*Plan gospodarki odpadami województwa łódzkiego 2012* został przyjęty uchwałą Sejmiku Województwa Łódzkiego nr XXVI/481/12 z dnia 21 czerwca 2012 r.

Jako główny cel w zakresie gospodarki odpadami zawierającymi azbest wskazano sukcesywne usuwanie azbestu ze środowiska do roku 2032. Mają temu służyć następujące działania:

- 1) sporządzenie rzetelnej inwentaryzacji wyrobów zawierających azbest na terenie gmin województwa łódzkiego;
- 2) opracowanie oraz aktualizacja już sporządzonych gminnych i powiatowych programów usuwania azbestu;
- 3) budowa składowisk odpadów niebezpiecznych.

Zgodnie z danymi Urzędu Marszałkowskiego Województwa Łódzkiego z 2010 r. na terenie województwa występuje 453.437 Mg wyrobów zawierających azbest, przy czym w *Planie* podkreśla się, iż jest to jedynie wartość szacunkowa, z uwagi na brak przeprowadzenia szczegółowej inwentaryzacji na terenie poszczególnych gmin województwa. Przewiduje się, że koszt utylizacji wyrobów azbestowych z terenu województwa łódzkiego w latach 2012-2032 wyniesie 273 mln zł.

Ponadto wskazano na fakt, że tylko 77 gmin w województwie łódzkim opracowało gminne programy usuwania azbestu, a dofinansowania osobom fizycznym na usuwanie azbestu udzielają zaledwie 24 jednostki samorządu terytorialnego.

Za danymi z bazy azbestowej zawarto w *Planie* informację, że na terenie województwa łódzkiego w 2008 roku wytworzonych zostało 8.463 Mg odpadów zawierających azbest, w 2009 – 5.399 Mg, natomiast w 2010 r. – 1.126 Mg.

W *Planie* wskazano, że odpady azbestowe powstające w województwie łódzkim unieszkodliwiane są przede wszystkim na składowisku odpadów niebezpiecznych w Jadwinówce. Przewidziano wybudowanie w kolejnych latach składowisk, zawierających kwaterę do składowania odpadów azbestowych w: Pukininie, Bliskiej Woli, Górach Młyńskich oraz Rokszycach Nowych.

### **1.3. Azbest, właściwości i zastosowanie**

Azbesty są minerałami naturalnie występującymi w przyrodzie, należącymi do dwóch grup: azbestów serpentynowych i azbestów amfibolowych. Do grupy serpentynów należy azbest chryzotylowy (azbest biały), natomiast w grupie azbestów amfibolowych znaczenie mają dwie odmiany: azbest amozytowy (azbest brązowy) i azbest krokidolitowy (azbest niebieski). Wszystkie odmiany azbestu krystalizowały się w postaci cienkich, wydłużonych monokryształów, których długość może niekiedy dochodzić do kilkudziesięciu centymetrów.

Z punktu widzenia chemicznego, azbesty są uwodnionymi krzemianami magnezu:

chryzotyl	$Mg_6 [(OH)_8 Si_4 O_{10}]$
krokidolit	$Na_2 Fe_3 Fe_2 [(OH)Si_4 O_{11}]_2$
amozyt	$(Fe, Mg)_7 [(OH)Si_4 O_{11}]_2$
antiofillit	$(Mg, Fe)_7 [(OH)Si_4 O_{11}]_2$
tremolit	$Ca_2 Mg_5 [(OH)Si_4 O_{11}]_2$
aktynolit	$Ca_2 (Mg)[(OH)Si_4 O_{11}]_2$

Azbest chryzotylowy krystalizuje się w postaci rurek, a azbesty amfibolowe przyjmują formę grubszych, pręcikowatych kryształów. Włókna azbestu są wiązkami zbudowanymi z dużej liczby (nawet do kilku tysięcy, a niekiedy nawet kilkudziesięciu tysięcy) włókien elementarnych. W tych wiązkach pojedyncze kryształy azbestu są spojone za pomocą węglanu wapniowego.

Największe zastosowanie przemysłowe miał azbest serpentynowy (chryzotylowy), tworzący cienkie żyły w serpentynitach, o giętkich włóknach (do 0,1 m grubości), odpornych na działanie czynników chemicznych, wysokich temperatur oraz na ścieranie, a także źle przewodzących ciepło i elektryczność. Używany był do wyrobu tkanin ogniotrwałych, okładzin ciernych, szczęk hamulcowych, farb ogniotrwałych, materiałów izolacyjnych oraz niepalnych materiałów budowlanych.

Azbest amfibolowy charakteryzuje się dużą kwasoodpornością. Jest znacznie mniej rozpowszechniony w przyrodzie. Wykorzystywany był w przemyśle chemicznym.

Pomimo, iż występowanie azbestu w przyrodzie jest stosunkowo powszechne, tylko w kilku miejscach na świecie prowadzona była eksploatacja azbestu na skalę przemysłową. Polska nie posiada złóż azbestu nadających się do eksploatacji przemysłowej.

Wyrób zawierający azbest to każdy wyrób, w którym zawartość azbestu jest równa lub większa od 0,1%. Wyroby azbestowe klasyfikowane są w dwóch klasach, biorąc pod uwagę kryterium zawartości azbestu, stosowane spoiwo oraz gęstość objętościową wyrobu:

- 1) klasa I (wyroby miękkie), których gęstość objętościowa jest mniejsza niż  $1.000 \text{ kg/m}^3$ , zawierające powyżej 20% (do 100% azbestu). Wyroby te łatwo ulegają uszkodzeniom mechanicznym, czemu towarzyszy znaczna emisja włókien azbestu do otoczenia. Najczęściej stosowane w tej klasie były wyroby tekstylne z azbestu, używane przez pracowników w celach ochronnych, koce gaśnicze, szczeliwa plecione, tektury uszczelkowe, materiały i wykładziny cierne;
- 2) klasa II (wyroby twarde), których gęstość objętościowa jest większa niż  $1.000 \text{ kg/m}^3$ , zawierające poniżej 20% azbestu. W wyrobach tych włókna azbestowe są mocno związane, a w przypadku mechanicznego uszkodzenia, np. pęknięcia, ma miejsce stosunkowo niewielka emisja azbestu do otoczenia w porównaniu z wyrobami klasy I. Niebezpieczeństwo dla zdrowia ludzi i środowiska stwarza mechaniczna obróbka tych wyrobów oraz rozbijanie w wyniku zrzucania w trakcie prac remontowych.<sup>1</sup>

Wyroby azbestowe znalazły zastosowanie m.in. w budownictwie mieszkaniowym. W pokryciach dachowych wykorzystano płyty faliste, płyty prasowane typu karo oraz gąsior, a w elewacjach stosowano następujące materiały:

- płyty barwne, autoklawizowane typu acekol, kolorys, pikolorys,
- płyty azbestowo-cementowe, prasowane, płaskie, okładzinowe,
- płyty lignocementowe modyfikowane,
- płyty prasowane typu karo.

W konstrukcji sufitów podwieszanych, słupów i rygli, ścian osłonowych, obudów szybów dźwigowych i ścian klatek schodowych wykorzystywano płyty ogniochronne wykonane z wyrobów zawierających azbest („sokalit”, „pyral”, tynki z dodatkiem azbestu i natryski masy ogniochronnej), a jako izolacje termiczne (ognioodporne) i akustyczne w obiektach użyteczności publicznej stosowano tynki z dodatkiem azbestu oraz natryskowe masy ogniochronne.

<sup>1</sup> „Zbiór przepisów i procedur dotyczących bezpiecznego postępowania z wyrobami zawierającymi azbest”, Ministerstwo Gospodarki, Warszawa, 2001.

Rury wykonane z wyrobów zawierających azbest wykorzystywano jako rury ciśnieniowe w wodociągach oraz rury grawitacyjne w kanalizacji.

W ciepłownictwie zastosowano miękkie wyroby azbestowe, tj.:

- szczeliwa azbestowo-kauczukowe („polonit”, „gambit”),
- płaszcze azbestowo-cementowe o zawartości azbestu powyżej 50% i płaszcze azbestowo-gipsowe,
- sznury i tektury azbestowe.

Szczeliwa azbestowo-kauczukowe „polonit” stosowano jako płyty i uszczelki do połączeń armatury prowadzącej wodę o wysokich parametrach lub parę, gazy obojętne i aktywne, roztwory soli nieorganicznych i organicznych. Szczeliwa azbestowo-cementowe „gambit” stosowano jako płyty i uszczelki do uszczelniania stałych elementów maszyn i urządzeń pracujących w środowiskach, w których występuje para wodna, woda i wysoka temperatura do 500°C.<sup>2</sup>

#### 1.4. Szkodliwy wpływ azbestu na zdrowie człowieka

Chorobotwórcze działanie azbestu jest wynikiem wdychania włókien zawieszonych w powietrzu. Szczególną cechą azbestu jest to, że włókna gromadzą się i pozostają w tkance płucnej w ciągu całego życia. Zmiany chorobowe mogą pojawić się po kilku lub nawet kilkudziesięciu latach.

Biologiczna agresywność pyłu azbestowego jest zależna od stopnia penetracji i ilości włókien, zatrzymanych w dolnej części układu oddechowego. Wynika to głównie z fizycznych i aerodynamicznych cech włókien. Duże znaczenie ma średnica włókien. Włókna cienkie, o średnicy poniżej 3 mikrometrów, przenoszone są łatwiej i docierają do końcowych odcinków dróg oddechowych, a włókna grube, o średnicy powyżej 5 mikrometrów, zatrzymują się w górnych odcinkach dróg oddechowych. Skręcone włókna chryzotyli o dużej średnicy, mają tendencję do zatrzymywania się wyżej, w porównaniu z igłowymi włóknami azbestów amfibolowych, z łatwością przenikających do obwodowych części płuc.

Największe zagrożenie dla organizmu ludzkiego stanowią włókna respirabilne, dostające się z powietrzem do pęcherzyków płucnych, o średnicy mniejszej od 3 mikrometrów. Według danych zawartych w publikacjach Światowej Organizacji Zdrowia, najważniejszą cechą determinującą zdolność włókien do wywołania nowotworów są ich fizyczne wymiary, czyli średnica poniżej 3 mikrometrów oraz długość powyżej 5 mikrometrów. Nie istnieją dowody, że jeden z typów azbestu niesie ze sobą większe ryzyko zachorowań niż inny, więc wszystkie typy azbestu traktowane są jako powodujące takie samo ryzyko raka płuc. Pomimo istnienia normatywów stężenia włókien azbestu w powietrzu, nie można określić dawki progowej pyłu dla rakotwórczego działania azbestu.<sup>3</sup>

Pomiędzy pierwszym narażeniem a pojawieniem się objawów chorobowych związanych z ekspozycją na azbest najczęściej mija długi okres czasu, co oznacza, że aktualnie wykrywane są skutki zdarzeń, które miały miejsce 20-40 lat temu. Główną patologią zawodową pracowników zakładów przetwarzających azbest jest azbestoza, czyli śródmiąższowe zwłóknienie tkanki płucnej. Włókna azbestowe mogą zalegać w tkance płucnej przez długi okres, a proces zwłóknieniowy może pojawić się po wielu latach od ustania narażenia. Pylica azbestowa może zwiększyć wystąpienie raka płuc i międzybłoniaka opłucnej lub otrzewnej.

Rak płuc jest najbardziej powszechnym nowotworem złośliwym powodowanym przez azbest. Zagrożenie wystąpieniem raka płuc w badanych populacjach, zawodowo narażonych na pył azbestu wykazuje duże zróżnicowanie w zależności od typu włókna, technologii przetwórstwa, zawartości włókien respirabilnych w pyłe, średnicy, długości, kształtu włókna, stężenia pyłu, liczby lat pracy w warunkach natężenia i ogólnej dawki pyłu.<sup>4</sup> Oba nowotwory, zarówno rak płuc, jak i międzybłoniak opłucnej, rozwijają się gwałtownie i charakteryzują się krótką przeżywalnością.

Nadal istnieje ryzyko narażenia na kontakt z wyrobami zawierającymi azbest w budynkach, urządzeniach i instalacjach poprzez:

- niewłaściwe składowanie odpadów azbestowych,

<sup>2)</sup> Gminny plan usuwania wyrobów zawierających azbest – wzór, Ministerstwo Gospodarki, Warszawa, 2007.

<sup>3)</sup> „Azbest. Ekspozycja zawodowa i środowiskowa.”, pod red. Neonili Szeszeni-Dąbrowskiej, Łódź, 2004.

<sup>4)</sup> Tamże.



- użytkowanie wyrobów azbestowych, prowadzące do zanieczyszczenia powietrza pyłem azbestowym np. w wyniku: korozji i mechanicznych uszkodzeń płyt azbestowo-cementowych, ścierania tarcz sprzęgłowych i hamulcowych,
- niewłaściwe usuwanie z dachów i elewacji wyrobów zawierających azbest,
- powietrze z urządzeń grzewczych, wentylacyjnych, klimatyzacyjnych i izolacji zawierających azbest.

## 2. Prawne aspekty użytkowania i usuwania wyrobów zawierających azbest

### Azbest jako substancja szczególnie niebezpieczna

W ustawie z dnia 27 kwietnia 2001 r. - Prawo ochrony środowiska (Dz. U. z 2013 r. poz. 1232, z późn. zm.) zabroniono wprowadzania do obrotu lub ponownego wykorzystywania substancji stwarzających szczególne zagrożenie dla środowiska, w tym azbestu.

Substancje stwarzające szczególne zagrożenie dla środowiska powinny być wykorzystywane, przemieszczane i eliminowane przy zachowaniu środków ostrożności, a instalacje lub urządzenia, w których jest lub był wykorzystywany azbest, powinny zostać oczyszczone lub unieszkodliwione. Do instalacji lub urządzeń, co do których istnieje podejrzenie, iż były w nich wykorzystywane substancje stwarzające szczególne zagrożenie dla środowiska, stosuje się wymagania dotyczące postępowania z instalacjami i urządzeniami, w których były lub są wykorzystywane te substancje.

Na mocy Rozporządzenia Ministra Gospodarki z dnia 13 grudnia 2010 r. w sprawie wymagań w zakresie wykorzystywania wyrobów zawierających azbest oraz wykorzystywania i oczyszczania instalacji lub urządzeń, w których były lub są wykorzystywane wyroby zawierające azbest (Dz. U. z 2011 r. Nr 8, poz. 31), wyroby zawierające azbest mogą być wykorzystywane w sposób niestwarzający zagrożenia dla zdrowia ludzi i środowiska w terminie do dnia 31 grudnia 2032 r.

W Rozporządzeniu Ministra Środowiska z dnia 27 września 2001 r. w sprawie katalogu odpadów (Dz. U. Nr 112, poz. 1206) azbest jako składnik odpadów został zaliczony do kategorii odpadów niebezpiecznych (C25). Odpady azbestowe zostały umieszczone w następujących grupach:

06 07 01*	Odpady azbestowe z elektrolizy
06 13 04*	Odpady z przetwarzania azbestu
10 11 81*	Odpady zawierające azbest
10 13 09*	Odpady zawierające azbest z produkcji elementów cementowo-azbestowych
15 01 11*	Opakowania z metali zawierające niebezpieczne porowate elementy wzmocnienia konstrukcyjnego (np. azbest), włącznie z pustymi pojemnikami ciśnieniowymi
16 01 11*	Okładziny hamulcowe zawierające azbest
16 02 12*	Zużyte urządzenia zawierające wolny azbest
17 06 01*	Materiały izolacyjne zawierające azbest
17 06 05*	Materiały konstrukcyjne zawierające azbest

### Obowiązki właściciela nieruchomości

Wyroby zawierające azbest, instalacje lub urządzenia zawierające azbest, drogi utwardzone odpadami zawierającymi azbest, rury azbestowo-cementowe oraz usunięte wyroby zawierające azbest powinny być inwentaryzowane poprzez sporządzenie spisu z natury.<sup>5</sup> Wykorzystujący wyroby azbestowe powinien ująć wynik inwentaryzacji w „Informacji o wyrobach zawierających azbest” (załącznik 2). Corocznie w terminie **do dnia 31 stycznia** osoba fizyczna, nieprowadząca działalności gospodarczej, powinna przedłożyć wynik inwentaryzacji odpowiednio wójtowi, burmistrzowi lub prezydentowi miasta, a przedsiębiorcy i osoby fizyczne, prowadzące działalność gospodarczą - właścicielowi marszałkowi województwa.

Właściciel, użytkownik wieczysty lub zarządca nieruchomości, a także obiektu, urządzenia budowlanego, instalacji przemysłowej lub innego miejsca zawierającego azbest, powinien przeprowadzić kontrole stanu wyrobów azbestowych w terminach wynikających z oceny stanu tych wyrobów. Z przeprowadzonej kontroli okresowej powinna zostać sporządzona „Ocena stanu i możliwości bezpiecznego użytkowania wyrobów zawierają-

<sup>5</sup> Rozporządzenie Ministra Gospodarki z dnia 13 grudnia 2010 r. w sprawie wymagań w zakresie wykorzystywania wyrobów zawierających azbest oraz wykorzystywania i oczyszczania instalacji lub urządzeń, w których były lub są wykorzystywane wyroby zawierające azbest.

cych azbest” (załącznik 3).<sup>6</sup> Wyroby zakwalifikowane, na podstawie przeprowadzonej oceny, do usunięcia, powinny zostać usunięte, a wyroby niezakwalifikowane do usunięcia - winny być odpowiednio zabezpieczone. Po dokonaniu zabezpieczenia należy ponownie wykonać ocenę w ciągu 30 dni.

Instalacje lub urządzenia zawierające azbest oraz użytkowane bez zabezpieczenia drogi i pozostawione w ziemi, wyłączone z użytkowania, rury azbestowo-cementowe powinny zostać oznakowane.<sup>7</sup> W przypadku braku możliwości trwałego umieszczenia oznakowania na instalacji lub urządzeniu zawierającym azbest, oznakowanie powinno być umieszczone w widocznym miejscu, w każdym pomieszczeniu, w którym taka instalacja lub urządzenie się znajdują, dodając ostrzeżenie „Pomieszczenie zawiera azbest”.

Oznakowanie rur azbestowo-cementowych umieszcza się na stałych elementach nadpoziomowych instalacji.

### **Obowiązki jednostek samorządu terytorialnego**

Jednostki samorządu terytorialnego powinny corocznie w terminie **do 31 stycznia** przedkładać marszałkowi województwa „Informacje o wyrobach zawierających azbest” (załącznik 2) sporządzone dla obiektów własnych, w których użytkowane są wyroby azbestowe. Inne obowiązki zostały określone powyżej.

Jednostki samorządu terytorialnego powinny oznakować drogi utwardzone odpadami zawierającymi azbest na elementach pionowych na całym odcinku drogi, po każdym skrzyżowaniu z inną drogą. Drogi zabezpieczone nie podlegają oznakowaniu po potwierdzeniu braku emisji włókien azbestu z odpadów zawierających azbest wykorzystanych do utwardzenia drogi zabezpieczonej. Wzór oznakowania został zamieszczony w załączniku 1.

W urzędzie gminy oraz na stronie internetowej urzędu powinna być ogólnie dostępna informacja o rozmieszczeniu dróg zabezpieczonych oraz dróg utwardzonych odpadami zawierającymi azbest.

Wójt, burmistrz lub prezydent miasta powinien przedkładać marszałkowi województwa **do 31 marca** za poprzedni rok kalendarzowy (załącznik 4), informację o rodzaju, ilości i miejscach występowania substancji stwarzających szczególne zagrożenie dla środowiska w formie elektronicznej, na informatycznych nośnikach danych w rozumieniu art. 3 pkt 1 *ustawy z dnia 17 lutego 2005 r. o informatyzacji działalności podmiotów realizujących zadania publiczne* (Dz. U. z 2014 r. poz. 1114, z późn. zm.).<sup>8</sup>

Na podstawie zapisów § 4 ust. 2 *Rozporządzenia Ministra Środowiska z dnia 20 grudnia 2012 r. zmieniającego rozporządzenie w sprawie sposobu przedkładania marszałkowi województwa informacji o rodzaju, ilości i miejscach występowania substancji stwarzających szczególne zagrożenie dla środowiska* (Dz. U. z 2013 r. poz. 24) informacje dotyczące wyrobów zawierających azbest są bezpośrednio wprowadzane przez wójta, burmistrza, prezydenta miasta do bazy azbestowej administrowanej przez ministra właściwego do spraw gospodarki, dostępnej za pośrednictwem sieci internet pod adresem [www.bazaazbestowa.gov.pl](http://www.bazaazbestowa.gov.pl).

Jednocześnie, *Rozporządzenie Ministra Środowiska z dnia 20 grudnia 2012 r. w sprawie sposobu prowadzenia przez marszałka województwa rejestru wyrobów zawierających azbest* (Dz. U. z 2013 r. poz. 25) określa, iż rejestr ten jest prowadzony przez marszałków w formie elektronicznej przy użyciu systemu teleinformatycznego w rozumieniu art. 3 pkt 3 ww. *ustawy z dnia 17 lutego 2005 r. o informatyzacji działalności podmiotów realizujących zadania publiczne* (Dz. U. z 2014 r. poz. 1114, z późn. zm.) i stanowi integralną część bazy azbestowej dostępnej pod adresem [www.bazaazbestowa.gov.pl](http://www.bazaazbestowa.gov.pl). Prowadzenie rejestru w formie określonej w ww. rozporządzeniu umożliwia gromadzenie i przetwarzanie informacji na poziomie gminnym, powiatowym i wojewódzkim oraz graficzne przedstawienie tych informacji, w szczególności poprzez dokonywanie wizualizacji i analiz porównawczych. System zapewnia także aktualizację informacji dotyczących województw, powiatów, gmin, miejscowości i ulic zgodnie z rejestrem TERYT, bezpieczeństwo i ochronę zawartych w nim informacji.

<sup>6</sup> Rozporządzenie Ministra Gospodarki, Pracy i Polityki Społecznej z dnia 2 kwietnia 2004 r. w sprawie sposobów i warunków bezpiecznego użytkowania i usuwania wyrobów zawierających azbest (zm. Rozporządzeniem Ministra Gospodarki z dnia 5 sierpnia 2010 r.

<sup>7</sup> Rozporządzenie Ministra Gospodarki z dnia 13 grudnia 2010 r. w sprawie wymagań w zakresie wykorzystywania wyrobów zawierających azbest oraz wykorzystywania i oczyszczania instalacji lub urządzeń, w których były lub są wykorzystywane wyroby zawierające azbest.

<sup>8</sup> Rozporządzenie Ministra Środowiska z dnia 20 grudnia 2012 r., zmieniające rozporządzenie w sprawie sposobu przedkładania marszałkowi województwa informacji o rodzaju, ilości i miejscach występowania substancji stwarzających szczególne zagrożenie dla środowiska.

## Obowiązki wykonawcy prac polegających na usuwaniu wyrobów azbestowych

Obowiązki wykonawcy prac polegających na usuwaniu wyrobów azbestowych wynikają z:

- 1) ustawy z dnia 14 grudnia 2012 r. o odpadach (Dz. U. z 2013 r. poz. 21, z późn. zm.) w zakresie postępowania z wytworzonymi odpadami;
- 2) rozporządzenia Ministra Gospodarki, Pracy i Polityki Społecznej z dnia 2 kwietnia 2004 r. w sprawie sposobów i warunków bezpiecznego użytkowania i usuwania wyrobów zawierających azbest (Dz. U. Nr 71, poz. 649, z późn. zm.).

Wytwórca odpadów, który prowadzi działalność polegającą na świadczeniu usług w zakresie budowy, rozbioru, remontu obiektów, czyszczenia zbiorników lub urządzeń oraz sprzątnięcia, konserwacji i napraw, a więc także firmy świadczące usługi w zakresie usuwania azbestu (poza instalacjami), w świetle ustawy z dnia 14 grudnia 2012 r. o odpadach, nie jest już zobowiązany do uzyskania decyzji zatwierdzającej program gospodarki odpadami, a także program gospodarki odpadami niebezpiecznymi. Na mocy ustawy ww. decyzje, wydane na podstawie przepisów dotychczasowych wygasły, natomiast pozwolenia na wytwarzanie odpadów, wydane na podstawie przepisów dotychczasowych, zachowują ważność na okres, na jaki zostały wydane.<sup>9</sup> Firmy świadczące usługi w zakresie usuwania azbestu zobowiązane są do przestrzegania przepisów ustawy z dnia 14 grudnia 2012 r. o odpadach w zakresie postępowania z wytworzonymi odpadami. Ponadto, zgodnie z zapisami art. 66 oraz 75 ww. ustawy firmy te mają obowiązek prowadzenia ewidencji odpadów, a także corocznego składania właściwemu marszałkowi sprawozdania o wytwarzanych odpadach i gospodarowaniu odpadami (do 15 marca za poprzedni rok kalendarzowy). Ewidencję odpadów prowadzi się z zastosowaniem kart ewidencji odpadów i kart przekazania odpadów.

Wykonawca prac polegających na zabezpieczeniu i usuwaniu wyrobów zawierających azbest, zobowiązany jest ponadto do przeszkolenia przez uprawnioną instytucję zatrudnianych pracowników, osób kierujących lub nadzorujących prace w zakresie bezpieczeństwa i higieny pracy przy zabezpieczeniu i usuwaniu tych wyrobów oraz przestrzegania procedur dotyczących bezpiecznego postępowania, posiadania niezbędnego wyposażenia technicznego i socjalnego oraz opracowania przed rozpoczęciem prac szczegółowego planu prac usuwania wyrobów zawierających azbest, obejmującego w szczególności:

- a) identyfikację azbestu w przewidzianych do usunięcia materiałach, na podstawie udokumentowanej informacji od właściciela lub zarządcy obiektu albo też na podstawie badań przeprowadzonych przez laboratorium wyposażone w sprzęt umożliwiający ich prawidłową analizę i zdolne do stosowania odpowiedniej techniki identyfikacyjnej,
- b) informacje o metodach wykonywania planowanych prac,
- c) zakres niezbędnych zabezpieczeń pracowników oraz środowiska przed narażeniem na szkodliwość emisji azbestu,
- d) ustalenie niezbędnego dla rodzaju wykonywanych prac monitoringu powietrza.<sup>10</sup>

Wykonawca prac polegających na zabezpieczeniu lub usunięciu wyrobów zawierających azbest z miejsca, obiektu, urządzenia budowlanego lub instalacji przemysłowej, a także z terenu prac obowiązany jest także do zgłoszenia zamiaru przeprowadzenia tych prac właściwemu organowi nadzoru budowlanego, właściwemu okręgowemu inspektorowi pracy oraz właściwemu państwowemu inspektorowi sanitarnemu w terminie co najmniej 7 dni przed rozpoczęciem prac.

W celu zapewnienia warunków bezpiecznego usuwania wyrobów zawierających azbest z miejsca ich występowania, wykonawca prac obowiązany jest do:

- 1) izolowania od otoczenia obszaru prac przez stosowanie osłon zabezpieczających przenikanie azbestu do środowiska;

<sup>9</sup> Zgodnie z art. 231 ustawy z dnia 14 grudnia 2012 r. o odpadach, Dz. U. z 2013 r. poz. 21, z późn. zm.

<sup>10</sup> Rozporządzenie Ministra Gospodarki, Pracy i Polityki Społecznej z dnia 2 kwietnia 2004 r. w sprawie sposobów i warunków bezpiecznego użytkowania i usuwania wyrobów zawierających azbest (zm. Rozporządzeniem Ministra Gospodarki z dnia 5 sierpnia 2010 r.).

- 2) ogrodzenia terenu prac z zachowaniem bezpiecznej odległości od traktów komunikacyjnych dla osób pieszych, nie mniejszej niż 1 m, przy zastosowaniu osłon zabezpieczających przed przenikaniem azbestu do środowiska;
- 3) umieszczenia w strefie prac w widocznym miejscu tablic informacyjnych o następującej treści: „Uwaga! Zagrożenie azbestem”; w przypadku prowadzenia prac z wyrobami zawierającymi krokidolit treść tablic informacyjnych powinna być następująca: „Uwaga! Zagrożenie azbestem – krokidolitem”;
- 4) zastosowania odpowiednich środków technicznych ograniczających do minimum emisję azbestu do środowiska;
- 5) zastosowania w obiekcie, gdzie prowadzone są prace, odpowiednich zabezpieczeń przed pyleniem i narażeniem na azbest, w tym uszczelnienia otworów okiennych i drzwiowych, a także innych zabezpieczeń przewidzianych w planie bezpieczeństwa i ochrony zdrowia;
- 6) codziennego usuwania pozostałości pyłu azbestowego ze strefy prac przy zastosowaniu podciśnieniowego sprzętu odkurzającego lub metodą czyszczenia na mokro;
- 7) izolowania pomieszczeń, w których zostały przekroczone dopuszczalne wartości stężeń pyłu azbestowego dla obszaru prac, w szczególności izolowania pomieszczeń w przypadku prowadzenia prac z wyrobami zawierającymi krokidolit;
- 8) stosowania zespołu szczelnych pomieszczeń, w których następuje oczyszczenie pracowników z azbestu, przy usuwaniu pyłu azbestowego przekraczającego dopuszczalne wartości stężeń;
- 9) zapoznania pracowników bezpośrednio zatrudnionych przy pracach z wyrobami zawierającymi azbest lub ich przedstawicieli z planem prac, a w szczególności z wymogami dotyczącymi bezpieczeństwa i higieny pracy w czasie wykonywania prac.

Prace związane z usuwaniem wyrobów zawierających azbest powinny być prowadzone w sposób uniemożliwiający emisję azbestu do środowiska. Po wykonaniu prac, wykonawca ma obowiązek złożenia właścicielowi, użytkownikowi wieczystemu lub zarządcy pisemnego oświadczenia o prawidłowości wykonania prac oraz o oczyszczeniu terenu z pyłu azbestowego, z zachowaniem właściwych przepisów technicznych i sanitarnych. Oświadczenie to powinno być przechowywane przez okres co najmniej 5 lat.

Do transportu wyrobów i odpadów zawierających azbest stosuje się przepisy:

- 1) *ustawy z dnia 19 sierpnia 2011 r. o przewozie towarów niebezpiecznych* (Dz. U. Nr 227, poz. 1367, z późn. zm.);
- 2) *rozporządzenia Ministra Transportu, Budownictwa i Gospodarki Morskiej z dnia 15 lutego 2012 r. w sprawie świadectwa dopuszczenia pojazdu ADR* (Dz. U. poz. 192);<sup>11</sup>
- 3) *rozporządzenia Ministra Transportu, Budownictwa i Gospodarki Morskiej z dnia 15 lutego 2012 r. w sprawie egzaminów dla kierowców przewożących towary niebezpieczne* (Dz. U. z 2014 r. poz. 304).

Wyroby i odpady zawierające azbest powinny zostać odpowiednio oznakowane, a transport wyrobów i odpadów zawierających azbest, należy wykonać w sposób uniemożliwiający emisję azbestu do środowiska. Przed załadowaniem przygotowanych odpadów zawierających azbest środek transportu powinien być oczyszczony z elementów umożliwiających uszkodzenie opakowań w trakcie transportu. Ładunek odpadów zawierających azbest powinien być tak umocowany, aby w trakcie transportu nie był narażony na wstrząsy, przewracanie lub wypadnięcie z pojazdu.<sup>12</sup>

<sup>11</sup> Zmienione rozporządzeniem Ministra Infrastruktury i Rozwoju z dnia 13 grudnia 2013 r. zmieniającym rozporządzenie w sprawie świadectwa dopuszczenia pojazdu ADR (Dz. U. z 2014 r. poz. 26).

<sup>12</sup> Rozporządzenie Ministra Gospodarki, Pracy i Polityki Społecznej z dnia 2 kwietnia 2004 r. w sprawie sposobów i warunków bezpiecznego użytkowania i usuwania wyrobów zawierających azbest (zm. Rozporządzeniem Ministra Gospodarki z dnia 5 sierpnia 2010 r.).

### **Składowanie odpadów zawierających azbest**

Odpady zawierające azbest powinny być składowane na składowiskach odpadów niebezpiecznych lub na wydzielonych częściach składowisk odpadów innych niż niebezpieczne i obojętne albo na podziemnych składowiskach odpadów niebezpiecznych.<sup>13</sup>

Składowiska odpadów niebezpiecznych lub wydzielone części na terenie składowisk odpadów innych niż niebezpieczne i obojętne, przeznaczone do wyłącznego składowania odpadów niebezpiecznych, pochodzących z budowy, remontu i rozbiórki obiektów budowlanych oraz infrastruktury drogowej, wymienionych w katalogu odpadów, oznaczonych kodami: 17 06 01\* materiały izolacyjne zawierające azbest lub 17 06 05\* materiały konstrukcyjne zawierające azbest, powinny być budowane w specjalnie wykonanych zagłębieniach terenu ze ścianami bocznymi zabezpieczonymi przed osypywaniem się. Odpady składowane są w opakowaniu, w którym zostały dostarczone na składowisko odpadów. Każdorazowo po umieszczeniu odpadów na składowisku odpadów ich powierzchnię zabezpiecza się przed emisją pyłów przez przykrycie izolacją syntetyczną lub warstwą ziemi. Na składowisku odpadów lub kwaterze nie prowadzi się robót mogących powodować uwolnienie włókien. Składowanie odpadów należy zakończyć na poziomie 2 m poniżej poziomu terenu otoczenia, a następnie składowisko odpadów powinno zostać wypełnione ziemią do poziomu terenu.

Na składowiskach odpadów niebezpiecznych lub na ich wydzielonych częściach na terenie składowisk odpadów innych niż niebezpieczne i obojętne, przeznaczonych do wyłącznego składowania odpadów, o których mowa wyżej, po wypełnieniu składowiska warstwą ziemi, nie mogą być budowane budynki, wykonywane wykopy, instalacje naziemne i podziemne ani nie mogą być prowadzone roboty naruszające strukturę tego składowiska odpadów.<sup>14</sup>

### **3. Inwentaryzacja wyrobów zawierających azbest na terenie Gminy i Miasta Pajęczno**

#### **3.1. Ogólna charakterystyka Gminy i Miasta Pajęczno**

Gmina miejsko-wiejska Pajęczno położona jest w południowej części województwa łódzkiego, w powiecie pajęczańskim. Gmina zajmuje powierzchnię 114 km<sup>2</sup>. W gminie znajdują się 22 miejscowości, zorganizowane w 20 sołectw: Czerkiesy, Dylów A - Tuszyn, Dylów Rządowy, Dylów Szlachecki, Janki, Kurzna-Barany, Lipina, Ładzin, Łężce, Makowiska, Niwiska Dolne, Niwiska Górne, Nowe Gajęcice, Patrzyków, Podładzin, Podmurowaniec, Siedlec, Stare Gajęcice, Wręczyca i Wydrzynów oraz miasto Pajęczno.

Gmina i Miasto Pajęczno położone są w południowej części województwa łódzkiego, w obszarze kilku regionów fizyczno-geograficznych: Wysoczyzny Bełchatowskiej (zaliczanej do Niziny Środkowopolskiej) oraz Wyżyny Wieluńskiej (zaliczanej do Wyżyny Śląsko-Krakowskiej). Ukształtowanie terenu jest typu niskofalistego i niskopagórkowatego z rozległą doliną Warty, stanowiącą południową granicę gminy. Gmina i Miasto Pajęczno graniczy z gminami Działoszyn, Siemkowice, a od wschodu z gminą Sulmierzyce, Strzelce Wielkie oraz Nowa Brzeźnica. Od strony północnej graniczy z gminą Rząśnia, a od strony południowej z gminą Popów, należąca do powiatu kłobuckiego (woj. śląskie).

Tereny wiejskie w Gminie zamieszkuje 4.948 osób (2.464 mężczyzn i 2.484 kobiety), zaś Miasto Pajęczno zamieszkuje 6.811 osób, w tym 3.322 mężczyzn i 3.489 kobiet. Gęstość zaludnienia wynosi 104 os./km<sup>2</sup>, a współczynnik feminizacji to 1,03. Gminę i Miasto Pajęczno charakteryzuje ujemny przyrost naturalny i ujemne saldo migracji, podobnie jak cały powiat pajęczański. Udział ludności korzystających ze środowiskowej pomocy społecznej jest niższy od tego w powiecie i województwie. W 2012 roku zarejestrowano 762 osoby bezrobotne.<sup>15</sup>

Na terenie Gminy i Miasta Pajęczno funkcjonują 1.134 podmioty gospodarcze, w tym 37 w sektorze publicznym. Na sektor prywatny składa się 937 jednoosobowych firm prowadzonych przez osoby fizyczne, 32 spółki handlowe, 4 spółki handlowe z udziałem kapitału zagranicznego, 7 spółdzielni, 1 fundacja oraz 29 stowarzyszeń i organizacji społecznych.<sup>16</sup>

<sup>13</sup>) Tamże.

<sup>14</sup>) Rozporządzenie Ministra Środowiska z dnia 30 kwietnia 2013 r. w sprawie składowisk odpadów, Dz. U. z 2013 r. poz. 523.

<sup>15</sup>) [www.stat.gov.pl](http://www.stat.gov.pl), stan na 2013 r.

<sup>16</sup>) Tamże.

Gmina dysponuje 109,1 km sieci wodociągowej, z której korzysta 95,6% mieszkańców i 47 km sieci kanalizacyjnej, z której korzysta 52,6% mieszkańców.

Do najcenniejszych dóbr kultury Gminy i Miasta Pajęczno należą wpisane do rejestru zabytków obiekty: kościół p.w. Wniebowzięcia NMP i św. Leonarda w Pajęcznie wzniesiony w latach 1748-1753, cmentarz w Pajęcznie, murowany dom z 1 połowy XIX w., znajdujący się przy ul. Kościuszki w Pajęcznie oraz cmentarz w Makowiskach.

Na terenie Gminy i Miasta Pajęczno przeważają gleby lekkie (60%), o dużej kwasowości (57%) i niskich walorach do produkcji rolnej. Powierzchnia użytków rolnych w gminie wynosi 7.201 ha, z czego 6.083 ha to grunty orne.

Teren gminy w 30,8% pokrywają lasy o powierzchni 3.553 ha. Obszarem ochrony przyrody ustanowionym na terenie gminy Pajęczno jest rezerwat Murowaniec. Jest to rezerwat leśny o powierzchni 42 ha, utworzony w 1963 roku, który powstał w celu ochrony naturalnego, wielowarstwowego lasu mieszanego z dużym udziałem jodły, występującej na granicy zasięgu oraz dębu i wielu rzadko występujących roślin i kwiatów leśnych. Na terenie Gminy i Miasta Pajęczno stwierdzono występowanie 6 gatunków roślin podlegających całkowitej ochronie i 7 gatunków chronionych częściowo: widłak spłaszczony, widłak jałowcowaty, widłak goździsty, wawrzynek wilczelyko, bluszcz pospolity, kruszczyk szerokolistny, bagno zwyczajne, barwinek pospolity, konwalia majowa, kopytnik pospolity, marzanka wonna, paprotka zwyczajna oraz kruszyna pospolita.

Na terenie Gminy i Miasta Pajęczno znajduje się 10 pomników przyrody, 8 pomników przyrody stanowią pojedyncze drzewa (głównie lipy i sosny) oraz 2 pomniki stanowiące grupy drzew.

### **3.2. Metodyka przeprowadzenia inwentaryzacji**

W ramach opracowania *Programu usuwania wyrobów zawierających azbest z terenu Gminy i Miasta Pajęczno* przeprowadzona została inwentaryzacja obiektów budowlanych, w których są wykorzystywane wyroby azbestowo-cementowe. Inwentaryzacją nie zostały objęte wyroby zawierające azbest z klasy I (wyroby miękkie).

Inwentaryzacja została przeprowadzona w trakcie wizyt terenowych z wykorzystaniem podkładów mapowych. Zadaniem inspektorów terenowych było zaznaczenie na wydruku obiektów, które są pokryte płytami azbestowo-cementowymi. Adresy budynków (tam gdzie to było możliwe), w których wykorzystywane są wyroby azbestowo-cementowe, pozyskane zostały w terenie przez inspektorów terenowych.

W trakcie prac terenowych inspektorzy zgromadzili następujące dane dla każdego z obiektów pokrytych płytami azbestowo-cementowymi.

- 1) adres obiektu;
- 2) typ płyt azbestowo-cementowych, stanowiących pokrycie dachowe bądź elewację obiektów;
- 3) stopień nachylenia dachu spośród 2 następujących: płaski i skośny;
- 4) stan płyt azbestowo-cementowych (stopień pilności oceniony wizualnie);
- 5) funkcja budynku;
- 6) inne informacje.

Stan płyt azbestowo-cementowych został oceniony, z uwzględnieniem zapisów *Rozporządzenia Ministra Gospodarki, Pracy i Polityki Społecznej z dnia 2 kwietnia 2004 r. w sprawie sposobów i warunków bezpiecznego użytkowania i usuwania wyrobów zawierających azbest* (Dz. U. Nr 71, poz. 649, z późn. zm.), na podstawie oceny punktowej podanych niżej parametrów:

- a) sposobu zastosowania azbestu,
- b) struktury powierzchni wyrobu z azbestem,
- c) możliwości uszkodzenia powierzchni wyrobu z azbestem,
- d) miejsca usytuowania wyrobu w stosunku do pomieszczeń użytkowych,
- e) wykorzystania miejsca/obiektu/urządzenia budowlanego/instalacji przemysłowej.

Powyższa ocena ma charakter uznaniowy i subiektywny. Nie zdejmuje ona z właścicieli nieruchomości obowiązku dokonania oceny stanu i możliwości bezpiecznego użytkowania wyrobów zawierających azbest. Obowiązki właściciela nieruchomości, zawierającej azbest, zostały opisane w rozdziale 2 *Prawne aspekty użytkowania i usuwania wyrobów zawierających azbest*.

Powierzchnia dachu pokrytego płytami azbestowo-cementowymi została obliczona w oprogramowaniu geoinformatycznym na podstawie obrysu podstawy budynku z uwzględnieniem informacji o stopniu nachylenia dachu. Analogicznie obliczana była powierzchnia elewacji na podstawie informacji o wysokości budynków, pozyskanych w trakcie prac terenowych. Szacunkowy błąd statystyczny przeliczenia powierzchni dachów i elewacji pokrytych płytami azbestowo-cementowymi może wynosić  $\pm 10\%$ .

W wyniku przeprowadzonych prac terenowych, kameralnych i z uwzględnieniem materiałów pozyskanych z Urzędu Gminy i Miasta w Pajęcznie została opracowana baza zawierająca następujące dane:

- 1) nazwy ulic;
- 2) numery porządkowe budynków;
- 3) typ płyt azbestowo-cementowych w odniesieniu do pojedynczego budynku;
- 4) stopień nachylenia dachu w odniesieniu do pojedynczego budynku;
- 5) stan płyt azbestowo-cementowych (stopień pilności usunięcia) w odniesieniu do pojedynczego budynku;
- 6) funkcja budynku w odniesieniu do pojedynczego budynku;
- 7) powierzchnie dachu/elewacji z płyt azbestowo-cementowych;
- 8) uwagi.

Wyniki prac inwentaryzacyjnych zostały zgromadzone w formie tabeli Excel.

### **3.3. Analiza wyników inwentaryzacji wyrobów azbestowo-cementowych na terenie Gminy i Miasta Pajęczno**

Analizie zostały poddane wyniki inwentaryzacji własnej oraz inne informacje zgromadzone w trakcie opracowania *Programu*.

W dalszych analizach wykorzystano klasyfikację wyrobów i odpadów powstających z wyrobów, jednostki miary i przeliczniki przyjęte w bazie azbestowej (narzędziu do gromadzenia i przetwarzania informacji uzyskanych z inwentaryzacji wyrobów zawierających azbest, prowadzonym przez Ministerstwo Gospodarki).

#### **3.3.1. Płyty azbestowo-cementowe stanowiące pokrycia dachowe obiektów budowlanych**

Na podstawie danych zgromadzonych podczas inwentaryzacji oszacowano, iż powierzchnia pokryć dachowych wykonanych z płyt azbestowo-cementowych wynosi 242.985 m<sup>2</sup>, a pokrycia azbestowo-cementowe wykonane są z płyt płaskich i falistych. Zgromadzono informacje dotyczące osób fizycznych i prawnych.

Tabela nr 1. *Płyty azbestowo-cementowe stanowiące pokrycia dachowe obiektów budowlanych.*

Lp.	Typ	Kod wyrobu	Powierzchnia (m <sup>2</sup> )	Masa (Mg)
1	płyty azbestowo-cementowe prasowane typu karo	W01	11 196	123
2	płyty azbestowo-cementowe faliste	W02	231 789	2 550
	<b>Razem</b>		<b>242 985</b>	<b>2 673</b>

Zinwentaryzowane płyty azbestowo-cementowe faliste stanowią ponad 95% łącznej powierzchni płyt azbestowych na terenie Gminy, podczas gdy płyty płaskie stanowią niecałe 5%. Łącznie spisanych zostało 2.673 Mg płyt stanowiących pokrycia dachowe obiektów budowlanych.

Szczegółowe zestawienie otrzymanych wyników inwentaryzacji wyrobów zawierających azbest zostały przedstawione w załączniku nr 7 do *Programu*.

#### **3.3.2. Rury i złącza azbestowo-cementowe w sieciach**

Według danych przekazanych przez Miejski Zakład Komunalny w Pajęcznie rury i złącza azbestowe wykorzystywane są w gminnej sieci wodociągowej w miejscowościach: Niwiska Górne, Gajęcice Stare, Janki, Gajęcice Nowe, a także w Pajęcznie przy ul. Sienkiewicza i 1 Maja.

Tabela nr 2. Rury azbestowo-cementowe wykorzystywane w gminnej sieci wodociągowej.

Lp.	Miejsce występowania	Kod wyrobu	Ilość (mb)	Masa (Mg)
1	Rury i złącza azbestowo-cementowe do usunięcia	W03.1	0	0
2	Rury i złącza azbestowo-cementowe do pozostawienia w ziemi	W03.2	9 738	389,5
	<b>Razem</b>		<b>9 738</b>	<b>389,5</b>

Rury i złącza azbestowo-cementowe do pozostawienia w ziemi to elementy wyłączonych z użytkowania instalacji wodociągowych, których usytuowanie nie naraża na kontakt z azbestem przy czynnościach obsługowych użytkowanych instalacji infrastrukturalnych. 389,5 Mg rur azbestowo-cementowych wykorzystywanych w gminnej sieci wodociągowej zostało przeznaczone do pozostawienia w ziemi.

### 3.3.3. Drogi utwardzone odpadami zawierającymi azbest

Na terenie Gminy i Miasta Pajęczno nie ma dróg utwardzonych odpadami zawierającymi azbest.

### 3.4. Rozmieszczenie przestrzenne płyt azbestowo-cementowych, stanowiących pokrycia dachów obiektów budowlanych

Na terenie Gminy zostało zidentyfikowanych 1.813 budynków mieszkalnych, gospodarczych, produkcyjnych i innych, w których wykorzystywane są płyty azbestowo-cementowe jako pokrycia dachowe obiektów. Strukturę rozmieszczenia płyt azbestowo-cementowych w podziale na poszczególne miejscowości Gminy i Miasta Pajęczno przedstawiono w tabeli nr 3.

Tabela nr 3. Wyniki inwentaryzacji dachów z płyt azbestowo-cementowych w podziale na miejscowości Gminy i Miasta Pajęczno.

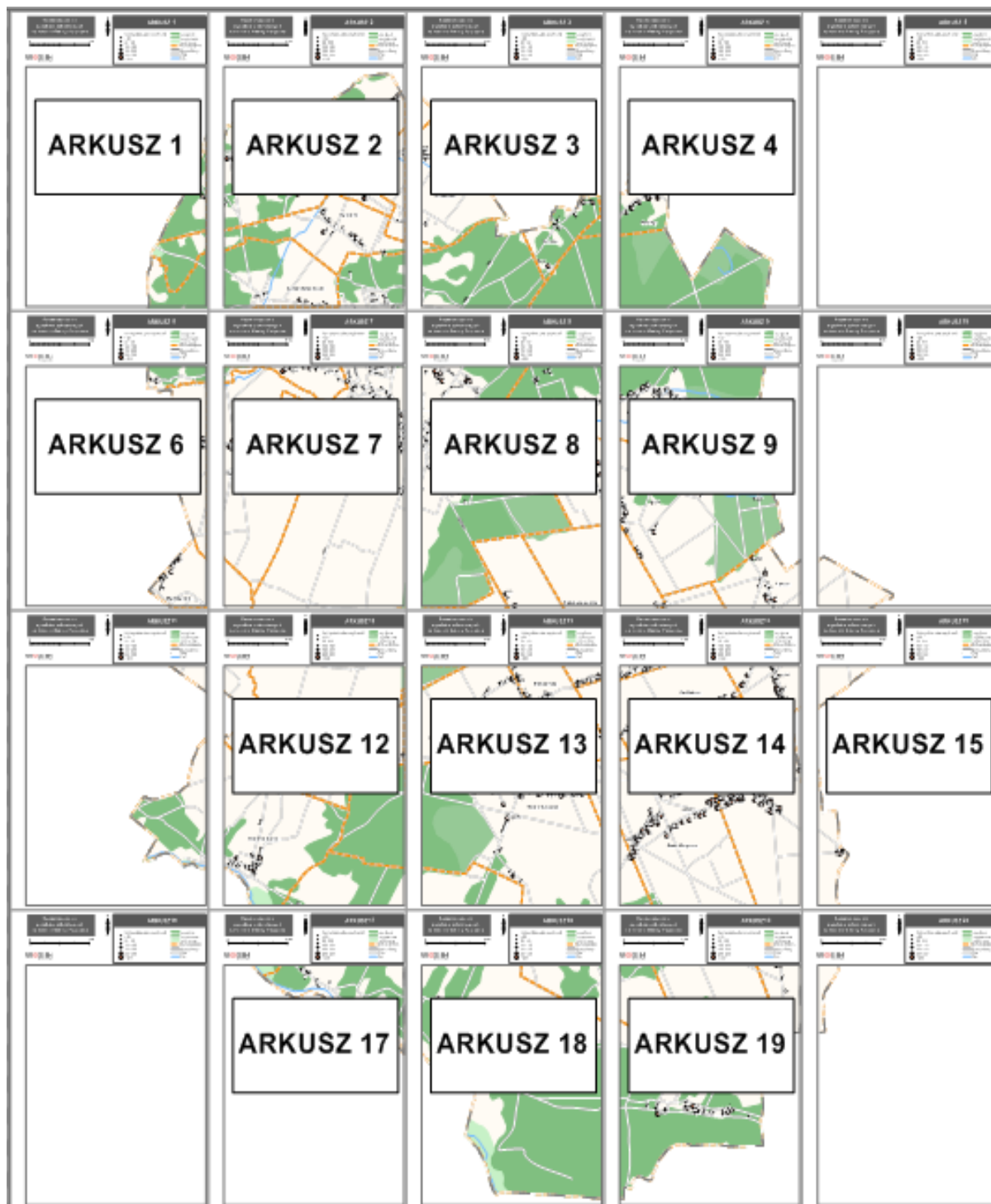
Lp.	Miejscowość	Liczba obiektów	Powierzchnia płyt azbestowo-cementowych (w m <sup>2</sup> )	Masa płyt azbestowo-cement. (w Mg)
1	Barany	28	4 083	45
2	Czerkiesy	76	8 849	97
3	Dylów A	39	4 692	52
4	Dylów Rządowy	95	12 592	139
5	Dylów Szlachecki	35	3 611	40
6	Janki	104	19 026	209
7	Kurzna	17	2 414	27
8	Lipina	32	5 354	59
9	Ładzin	74	11 640	128
10	Łężce	63	8 915	98
11	Makowiska	111	14 720	162
12	Niwiska Dolne	36	4 215	46
13	Niwiska Górne	51	6 430	71
14	Nowe Gajęcice	136	20 079	221
15	Pajęczno	352	33 723	371
16	Patrzyków	115	16 060	177
17	Podładzin	52	8 397	92
18	Podmurowaniec	57	8 144	90
19	Siedlec	104	13 649	150
20	Stare Gajęcice	108	20 365	223
21	Tuszyn	37	4 025	44
22	Wręczyca	67	8 911	98
23	Wydrzynów	24	3 091	34
	<b>Razem</b>	<b>1 813</b>	<b>242 985</b>	<b>2 673</b>

Najwięcej obiektów budowlanych, w których wykorzystywane są wyroby zawierające azbest jako pokrycia dachowe, znajduje się w Pajęcznie, Nowych Gajęcicach, Patrzykowie i Makowiskach. Stanowią one prawie 39% łącznej liczby zinwentaryzowanych obiektów. Najmniej obiektów budowlanych, w których pokrycia dachowe wykonane są z płyt azbestowych, znajduje się w miejscowościach: Wydrzynów i Kurzna.

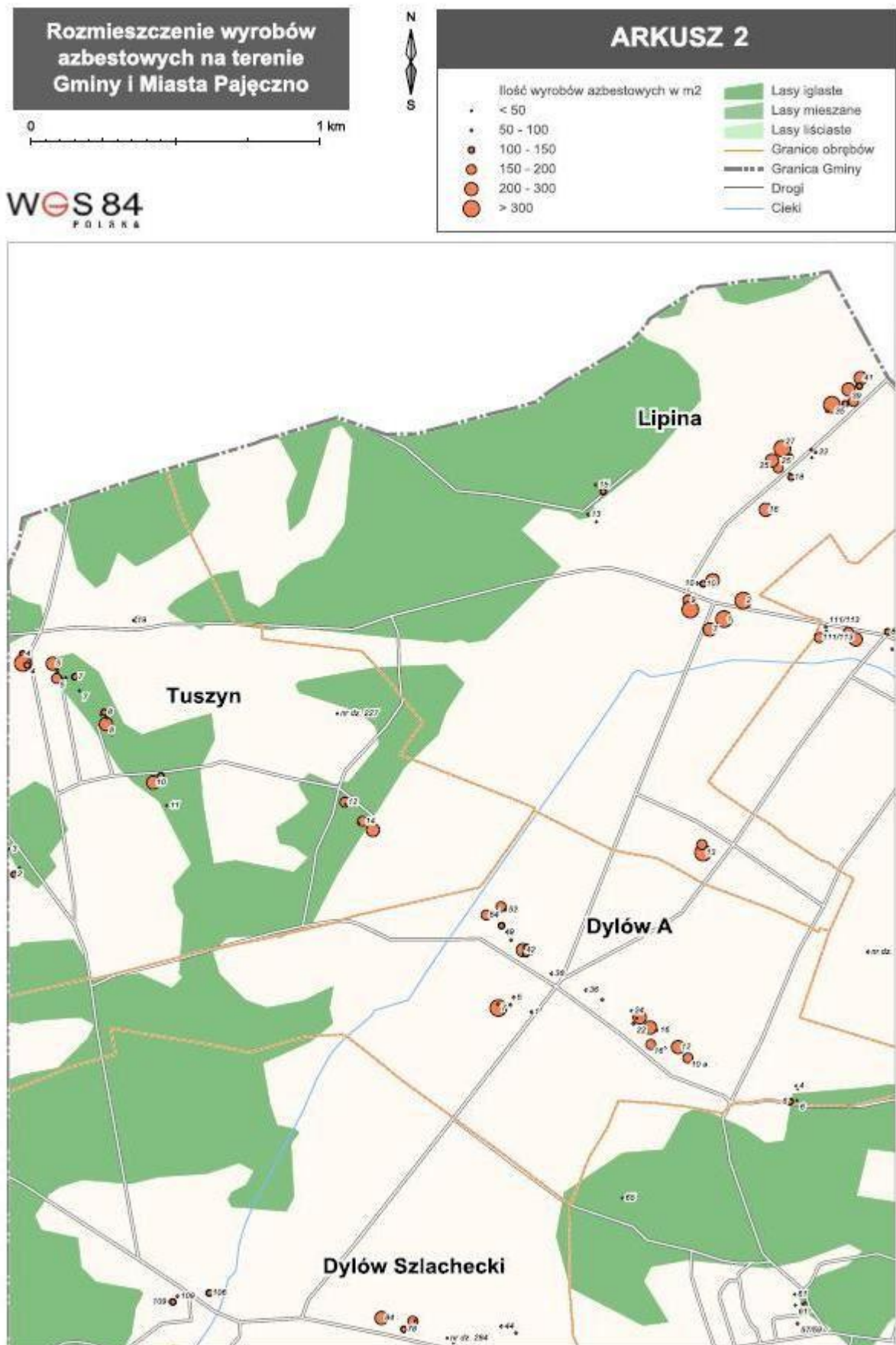


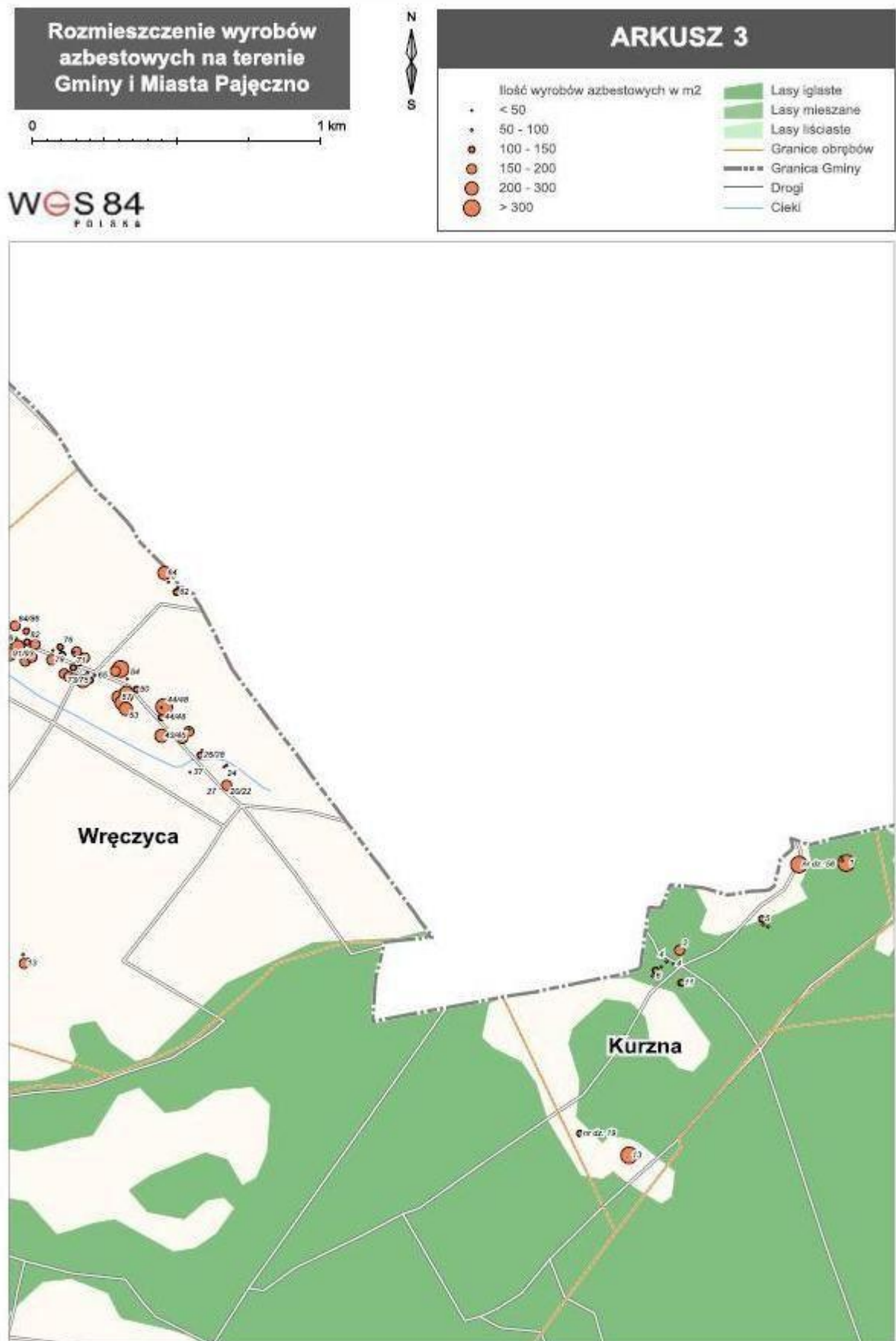
Na podstawie inwentaryzacji przeprowadzonej w trakcie wizyt terenowych została opracowana baza danych. Umożliwiła ona przygotowanie szczegółowej mapy rozmieszczenia wyrobów zawierających azbest na terenie Gminy i Miasta Pajęczno.

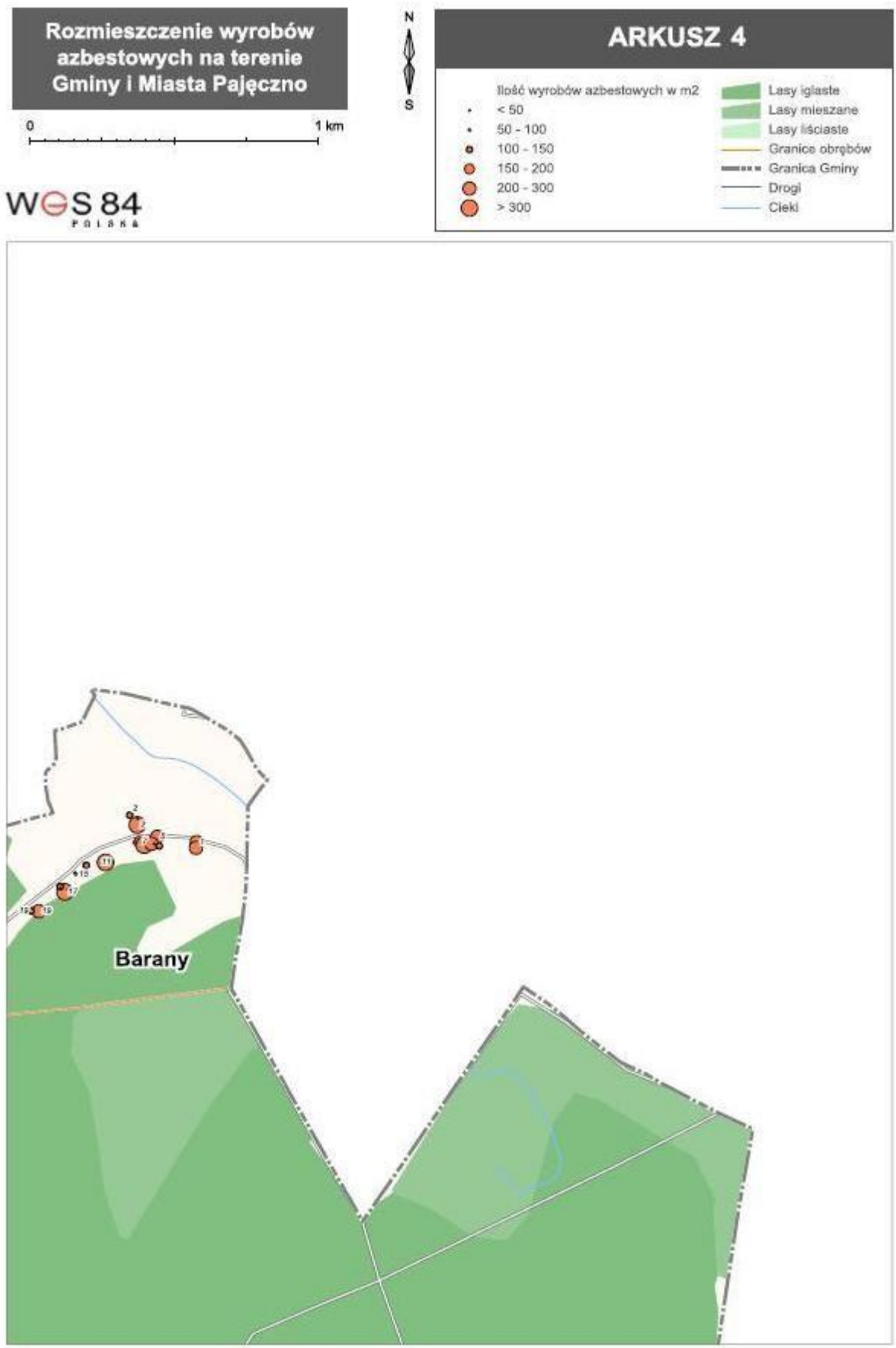
Mapa nr 1. *Szczegółowa mapa rozmieszczenia wyrobów zawierających azbest na terenie Gminy i Miasta Pajęczno.*














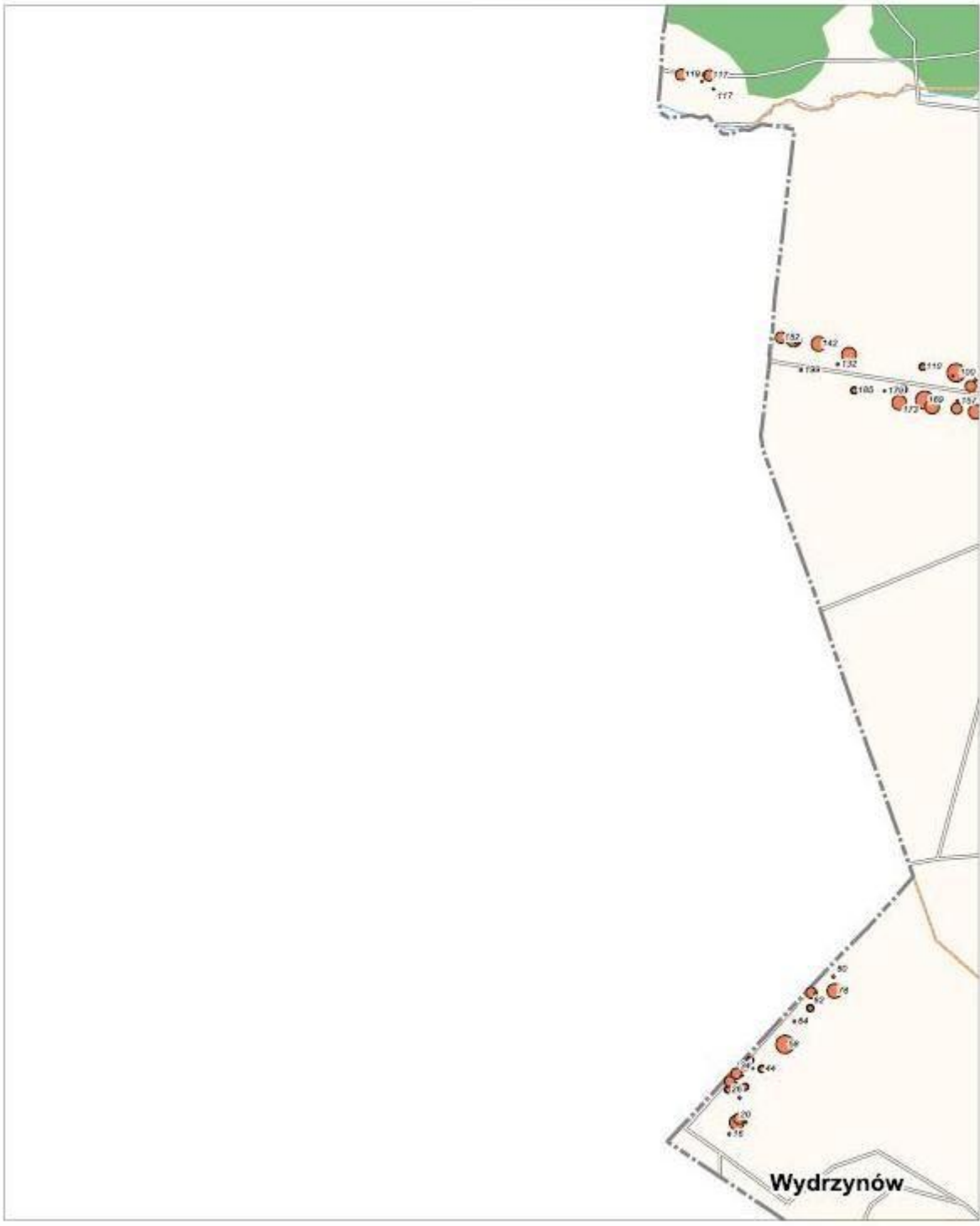
**Rozmieszczenie wyrobów  
azbestowych na terenie  
Gminy i Miasta Pajęczno**

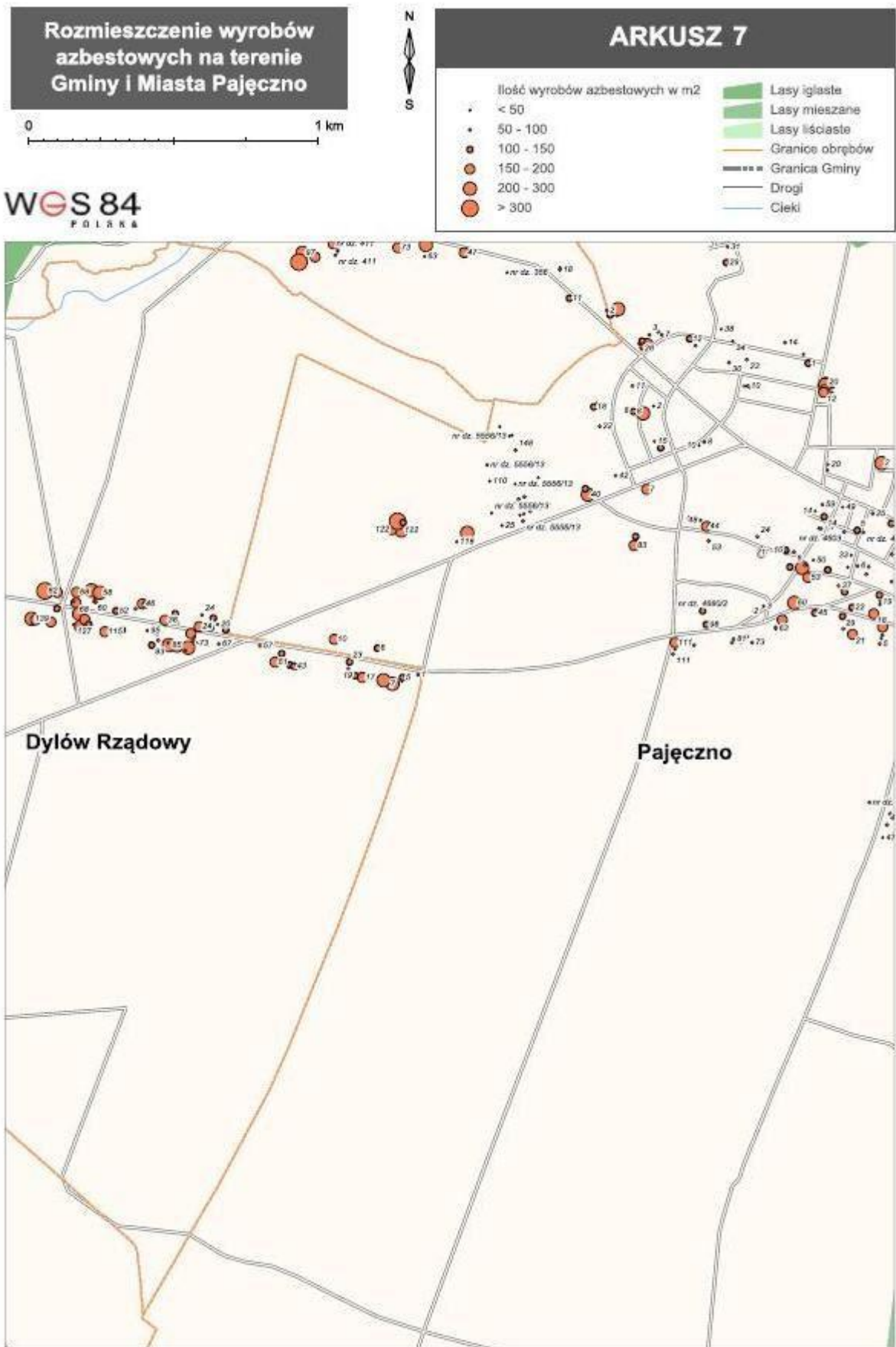


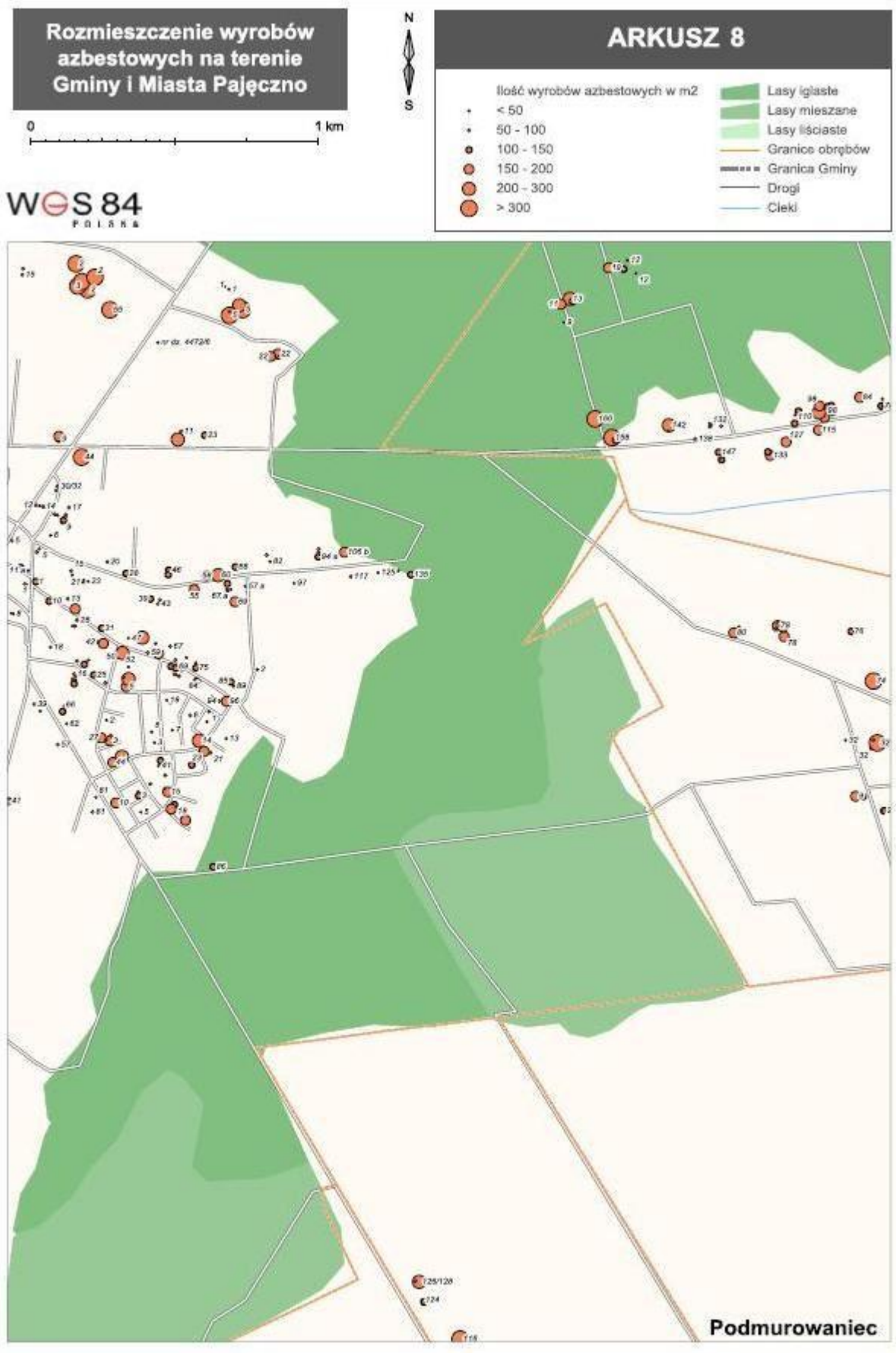
**ARKUSZ 6**

• < 50	■ Lasy iglaste
• 50 - 100	■ Lasy mieszane
• 100 - 150	■ Lasy liściaste
• 150 - 200	— Granice obrębów
• 200 - 300	— Granica Gminy
• > 300	— Drogi
	— Ciek

**WES 84**  
POLSKA









**Rozmieszczenie wyrobów azbestowych na terenie Gminy i Miasta Pajęczno**

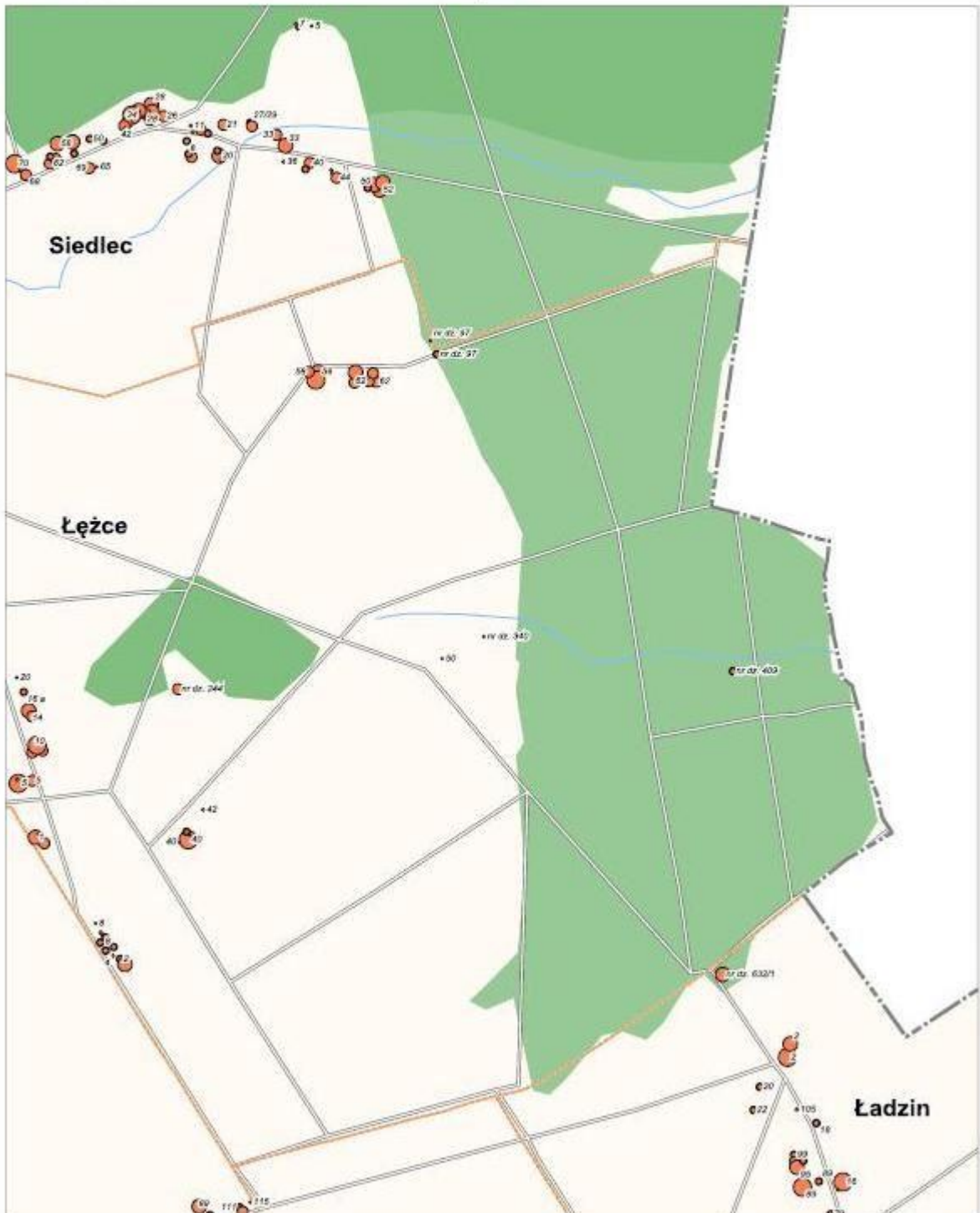


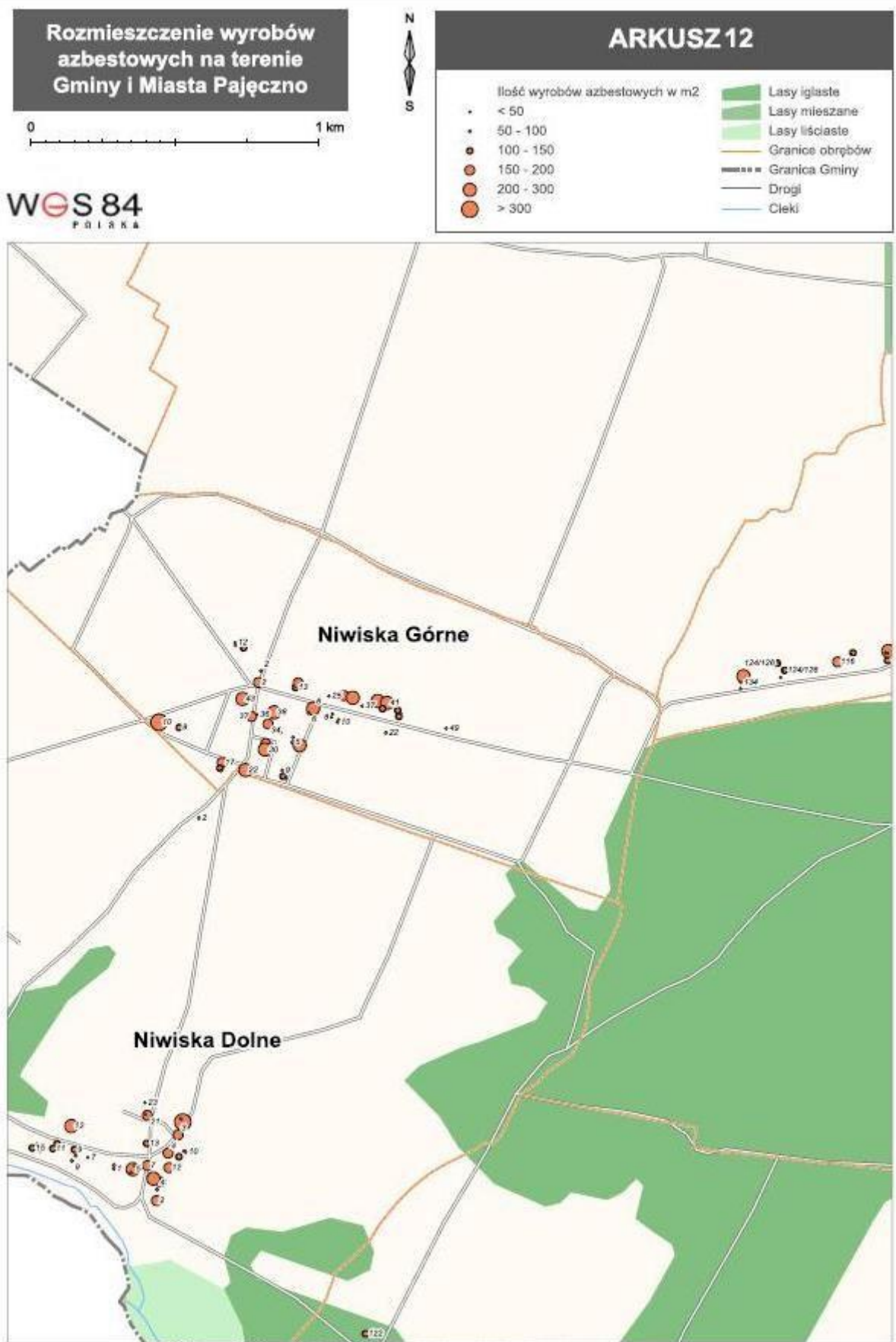
**WOS 84**  
POLSKA

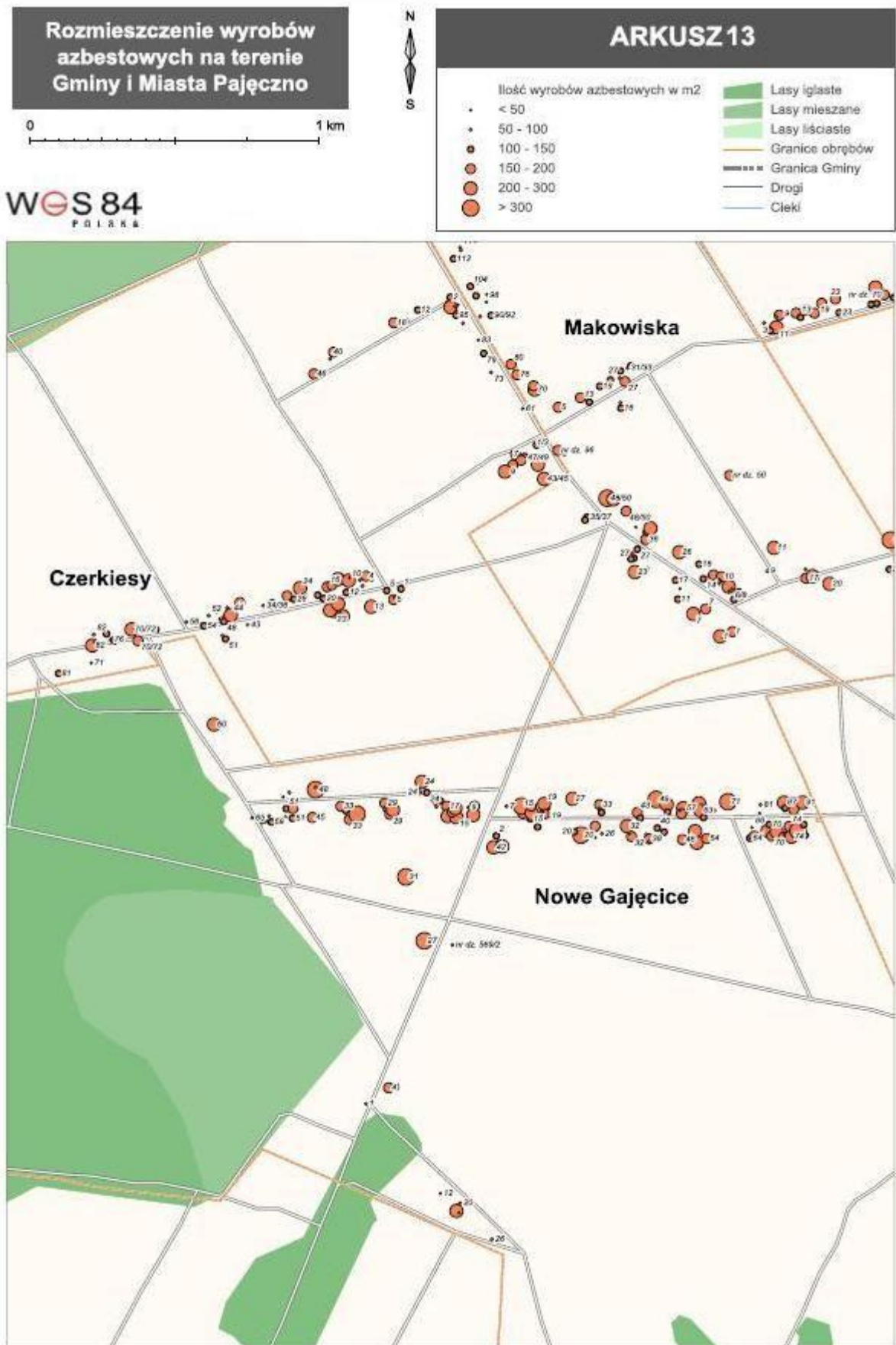


**ARKUSZ 9**

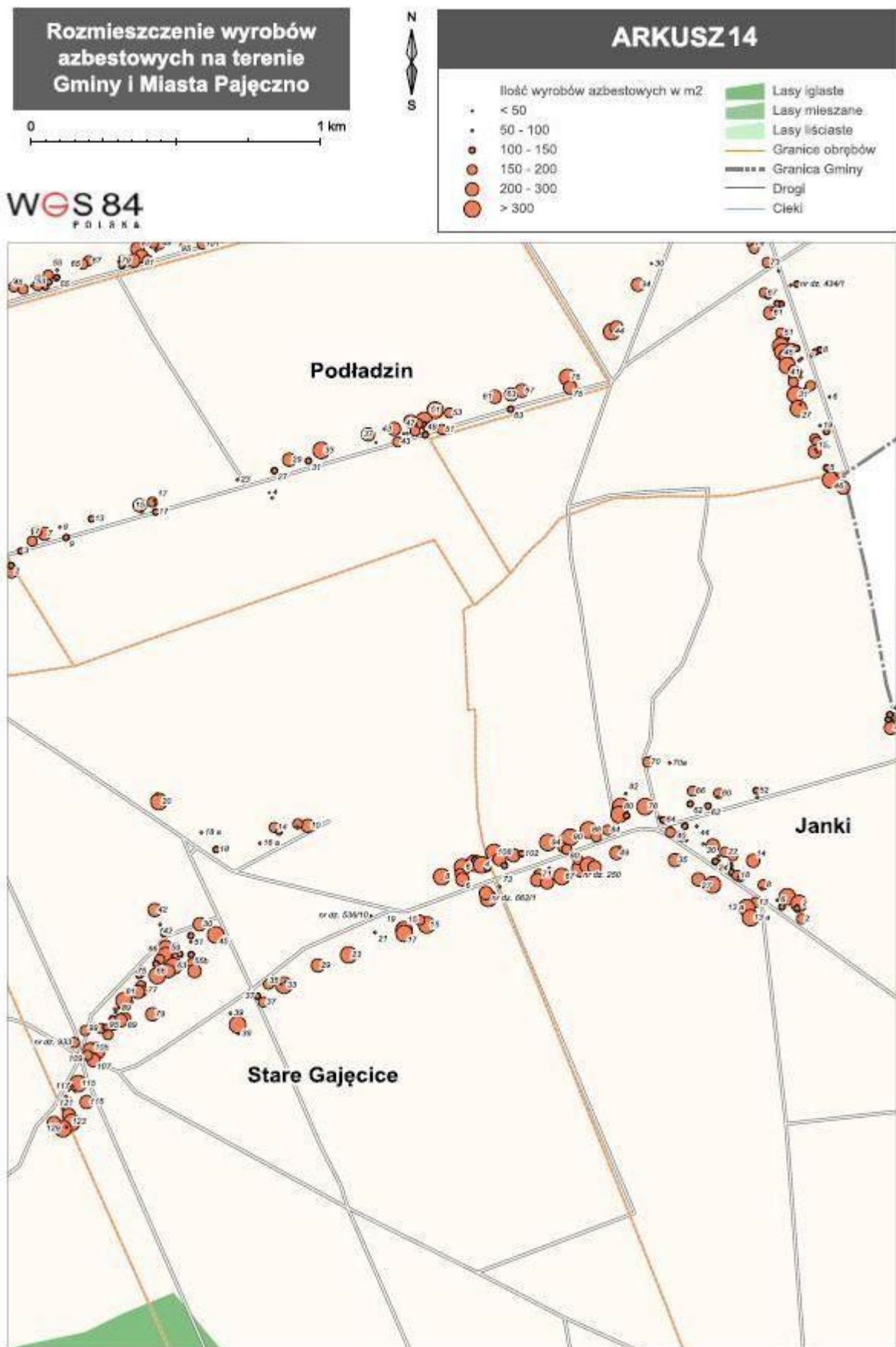
- |   |           |  |                 |
|---|-----------|--|-----------------|
| • | < 50      |  | Lasy iglaste    |
| • | 50 - 100  |  | Lasy mieszane   |
| • | 100 - 150 |  | Lasy liściaste  |
| • | 150 - 200 |  | Granice obrębów |
| • | 200 - 300 |  | Granica Gminy   |
| • | > 300     |  | Drogi           |
|   |           |  | Cieki           |












**WOS 84**  
POLSKA

### Rozmieszczenie wyrobów azbestowych na terenie Gminy i Miasta Pajęczno

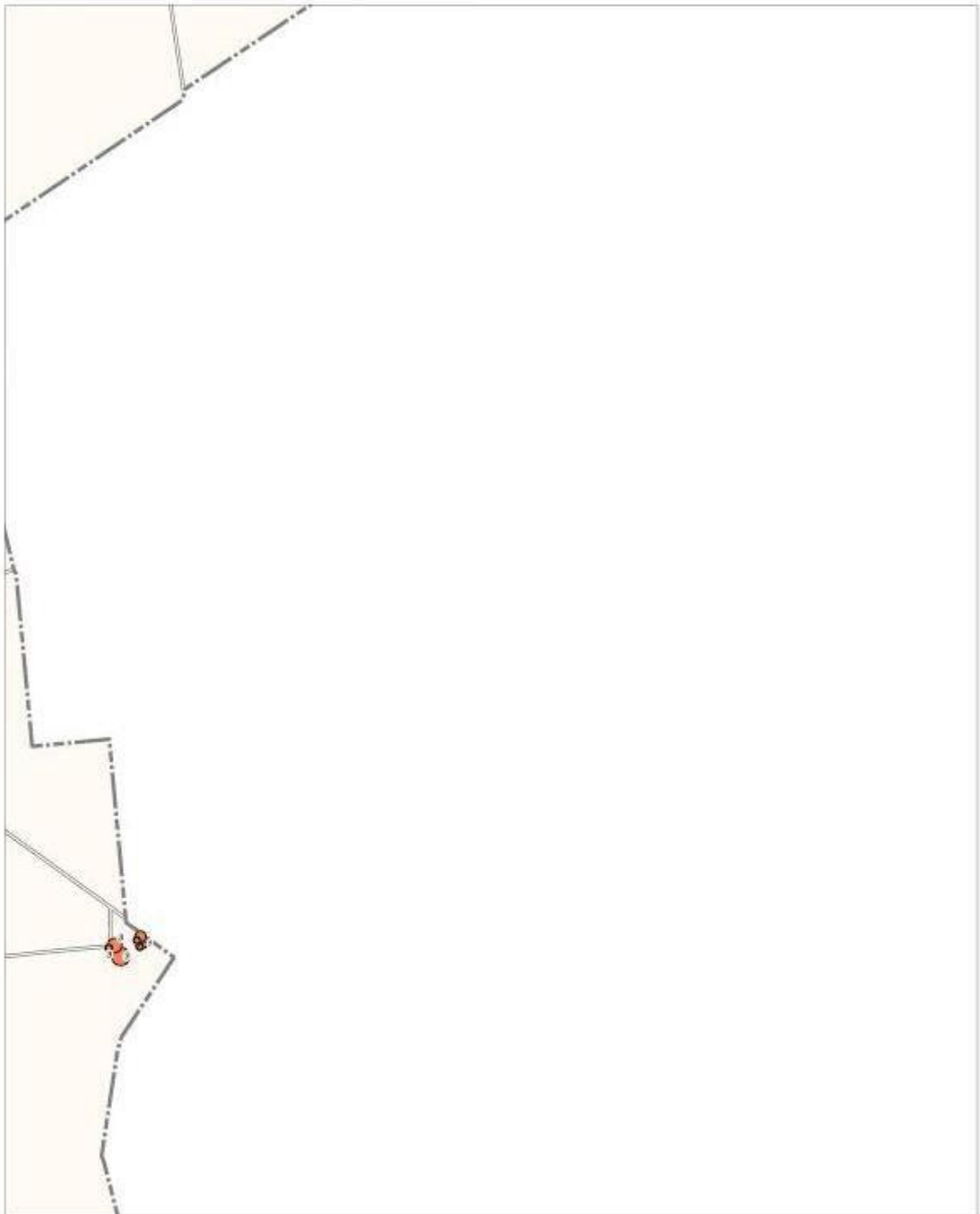


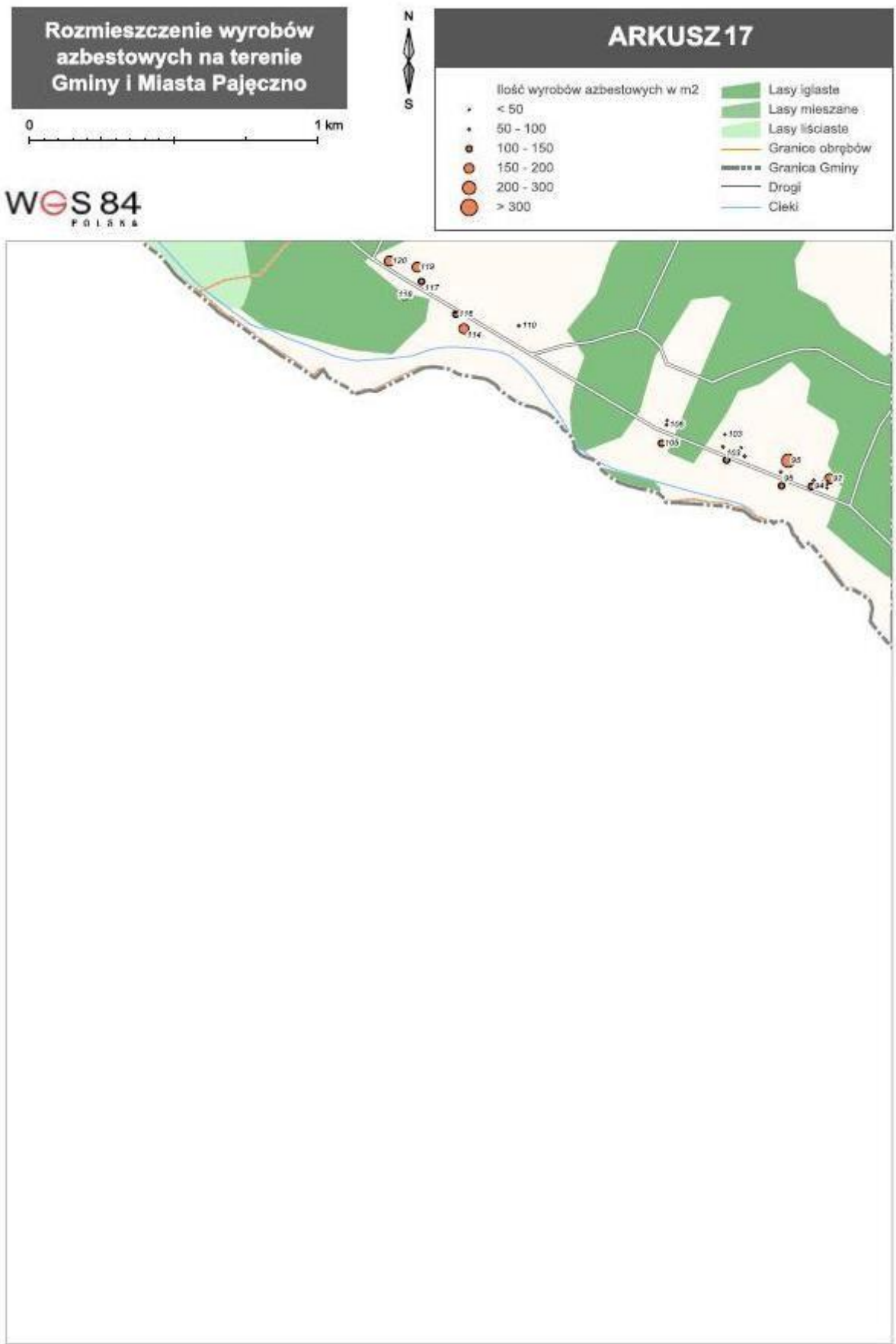
**WOS 84**  
POLSKA

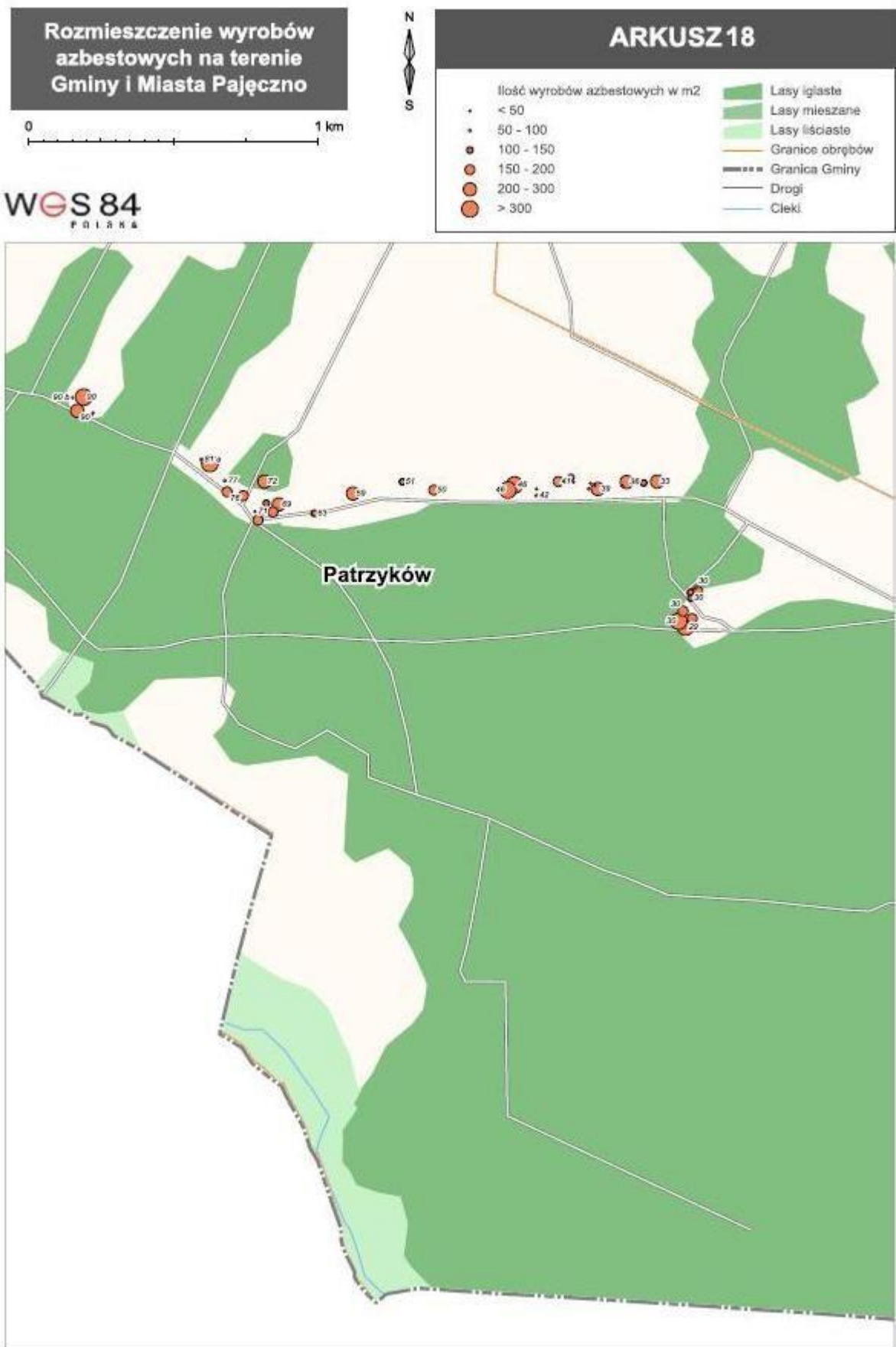


### ARKUSZ 15

- |   |           |  |                 |
|---|-----------|--|-----------------|
| • | < 50      |  | Lasy iglaste    |
| • | 50 - 100  |  | Lasy mieszane   |
| • | 100 - 150 |  | Lasy liściaste  |
| • | 150 - 200 |  | Granice obrębów |
| • | 200 - 300 |  | Granica Gminy   |
| • | > 300     |  | Drogi           |
|   |           |  | Cieki           |











### 3.5. Stan techniczny wyrobów zawierających azbest

W trakcie wizyt terenowych zgromadzone zostały informacje o stanie płyt azbestowo-cementowych. Oceny dokonano dla określenia stopnia pilności usunięcia wyrobów azbestowych zgodnie z wymaganiami zawartymi w *Ocenie stanu i możliwości bezpiecznego użytkowania wyrobów zawierających azbest*. Otrzymane wyniki zestawiono w tabeli nr 4.

Tabela nr 4. Wyniki inwentaryzacji dachów obiektów budowlanych według stopni pilności usunięcia wyrobów azbestowych z terenu Gminy i Miasta Pajęczno.

Lp.	Stopień pilności	Opis	Liczba obiektów	Powierzchnia (m <sup>2</sup> )	Masa (Mg)
1	<b>I</b>	wymiana lub naprawa wymagana bezzwłocznie	0	0	0
2	<b>II</b>	ponowna ocena wymagana w czasie do 1 roku	0	0	0
3	<b>III</b>	ponowna ocena w terminie do 5 lat	1 813	242 985	2 673
<b>Razem</b>			<b>1 813</b>	<b>242 985</b>	<b>2 673</b>

Wizualna ocena jakości wyrobów zawierających azbest, stanowiących pokrycia dachowe obiektów budowlanych na terenie Gminy i Miasta Pajęczno, zgodnie ze stopniem pilności wykazała, że:

- nie ma wyrobów azbestowych, które wymagają wymiany lub naprawy bezzwłocznie, tj. zostały zaliczone do I stopnia pilności,
- nie ma wyrobów azbestowych wymagających ponownej oceny w czasie do jednego roku, tj. uzyskało II stopień pilności,
- 100% wyrobów azbestowych wymaga ponownej oceny w terminie do 5 lat, tj. zostały zaliczone do III stopnia pilności.

### 3.6. Struktura własnościowa obiektów, w których wykorzystywane są wyroby azbestowe

Na podstawie informacji z Urzędu Gminy i Miasta w Pajęcznie o rodzaju własności poszczególnych obiektów, przygotowano analizę wyników inwentaryzacji w podziale na typ własności.

Tabela nr 5. Struktura własnościowa obiektów, w których są wykorzystywane wyroby azbestowe.

Lp.	Typ własności	Liczba obiektów	Powierzchnia (m <sup>2</sup> )
1	Skarb Państwa	14	2 793
2	Spółdzielnia Kółek Rolniczych w Pajęcznie	4	984
3	Gmina i Miasto Pajęczno	3	804
4	Współwłasność	44	2 825
5	Prywatna, osób fizycznych	1 748	235 579
<b>Razem</b>		<b>1 813</b>	<b>242 985</b>

Większość budynków pokrytych płytami azbestowo-cementowymi jest własnością prywatną osób fizycznych. Stanowią one prawie 97% łącznej powierzchni zinwentaryzowanych płyt azbestowo-cementowych. Ponad 3% stanowią płyty zinwentaryzowane na obiektach będących własnością Gminy i Miasta Pajęczno, Skarbu Państwa oraz Spółdzielni Kółek Rolniczych w Pajęcznie.

### 3.7. Obiekty użyteczności publicznej

Zgodnie z *Rozporządzeniem Ministra Infrastruktury z dnia 12 kwietnia 2002 r. w sprawie warunków technicznych, jakim powinny odpowiadać budynki i ich usytuowanie* (Dz.U. Nr 75, poz. 690, z późn. zm.) budynkami użyteczności publicznej są budynki przeznaczone na potrzeby administracji publicznej, wymiaru sprawiedliwości, kultury, kultu religijnego, oświaty, szkolnictwa wyższego, nauki, wychowania, opieki zdrowotnej, społecznej lub socjalnej, obsługi bankowej, handlu, gastronomii, usług, w tym usług pocztowych lub telekomunikacyjnych, turystyki, sportu, obsługi pasażerów w transporcie kolejowym, drogowym, lotniczym, morskim lub wodnym śródlądowym oraz inne budynki przeznaczone do wykonywania podobnych funkcji, a także budynki biurowe lub socjalne.

Wizyty terenowe wykazały, że na terenie Gminy i Miasta Pajęczno znajdują się 2 obiekty użyteczności publicznej, które pokryte są płytami azbestowo-cementowymi o łącznej powierzchni 473 m<sup>2</sup>.

Tabela nr 6. *Obiekty użyteczności publicznej pokryte płytami azbestowo-cementowymi na terenie Gminy i Miasta Pajęczno.*

Lp.	Miejscowość	Kod wyrobu	Powierzchnia (m <sup>2</sup> )	Stan płyt	Uwagi
1	Lipina	W01	454	3	Remiza OSP
2	Ładzin	W02	19	3	Przystanek PKS
	<b>Razem</b>		<b>473</b>		

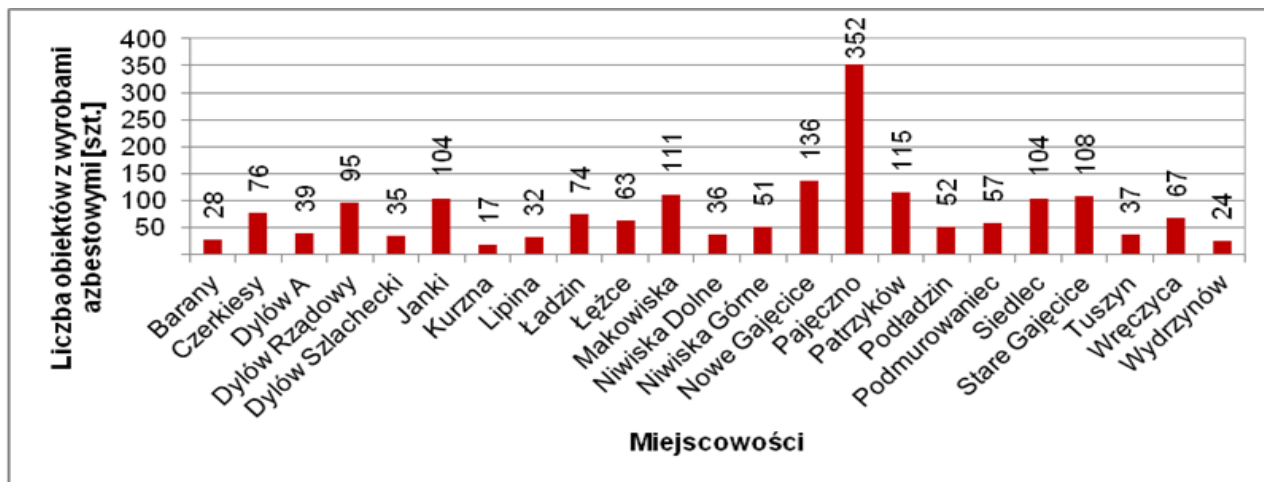
#### 4. Analiza aktualnego stanu użytkowania wyrobów zawierających azbest

Analiza stanu użytkowania wyrobów zawierających azbest obejmuje:

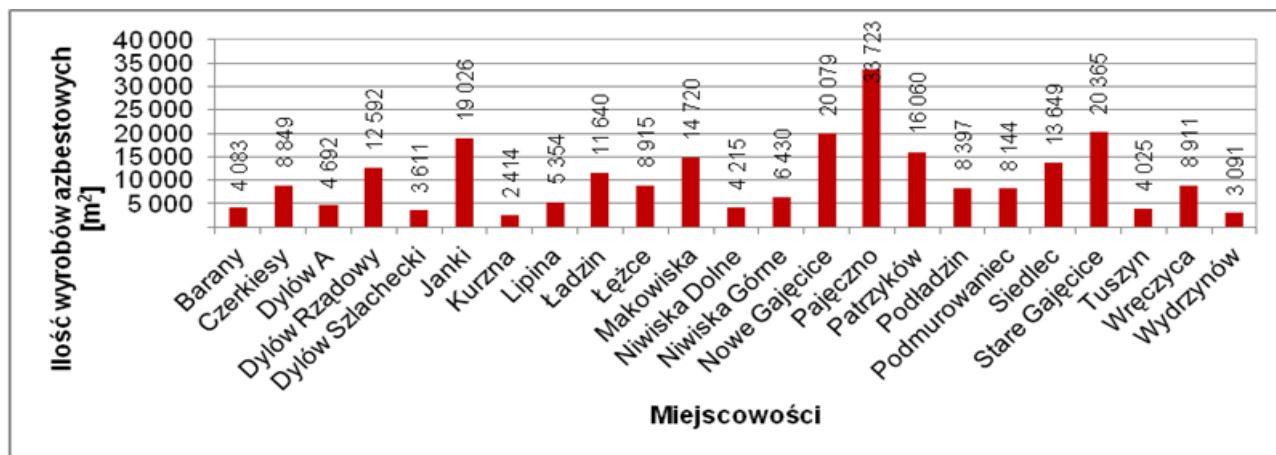
- powierzchnie dachów wykonanych z płyt azbestowo-cementowych na terenie poszczególnych miejscowości Gminy i Miasta Pajęczno,
- rodzaje obiektów budowlanych pokrytych wyrobami azbestowymi.

Wykonana inwentaryzacja wyrobów zawierających azbest stanowiących pokrycia dachowe obiektów budowlanych położonych na terenie Gminy i Miasta Pajęczno, wykazała wykorzystywanie 242.985 m<sup>2</sup> wyrobów azbestowych, stanowiących pokrycia dachowe 1.813 obiektów. Porównanie liczby obiektów budowlanych oraz powierzchni płyt azbestowo-cementowych zinwentaryzowanych na terenie Gminy i Miasta Pajęczno przedstawiono na wykresach nr 1 i 2.

Wykres nr 1. *Porównanie liczby obiektów budowlanych z wyrobami azbestowymi w poszczególnych miejscowościach Gminy i Miasta Pajęczno.*



Wykres nr 2. *Porównanie ilości wyrobów azbestowych w poszczególnych miejscowościach Gminy i Miasta Pajęczno.*



Najwięcej płyt azbestowo-cementowych (w m<sup>2</sup>) znajduje się w Pajęcznie, Starych Gajęcicach i Nowych Gajęcicach. Stanowią one ponad 30% łącznej ilości płyt azbestowo-cementowych na terenie Gminy i Miasta Pajęczno. Najmniej wyrobów azbestowych zostało zinwentaryzowanych na terenie miejscowości Dylów Szlachecki, Wydrzynów i Kurzna.

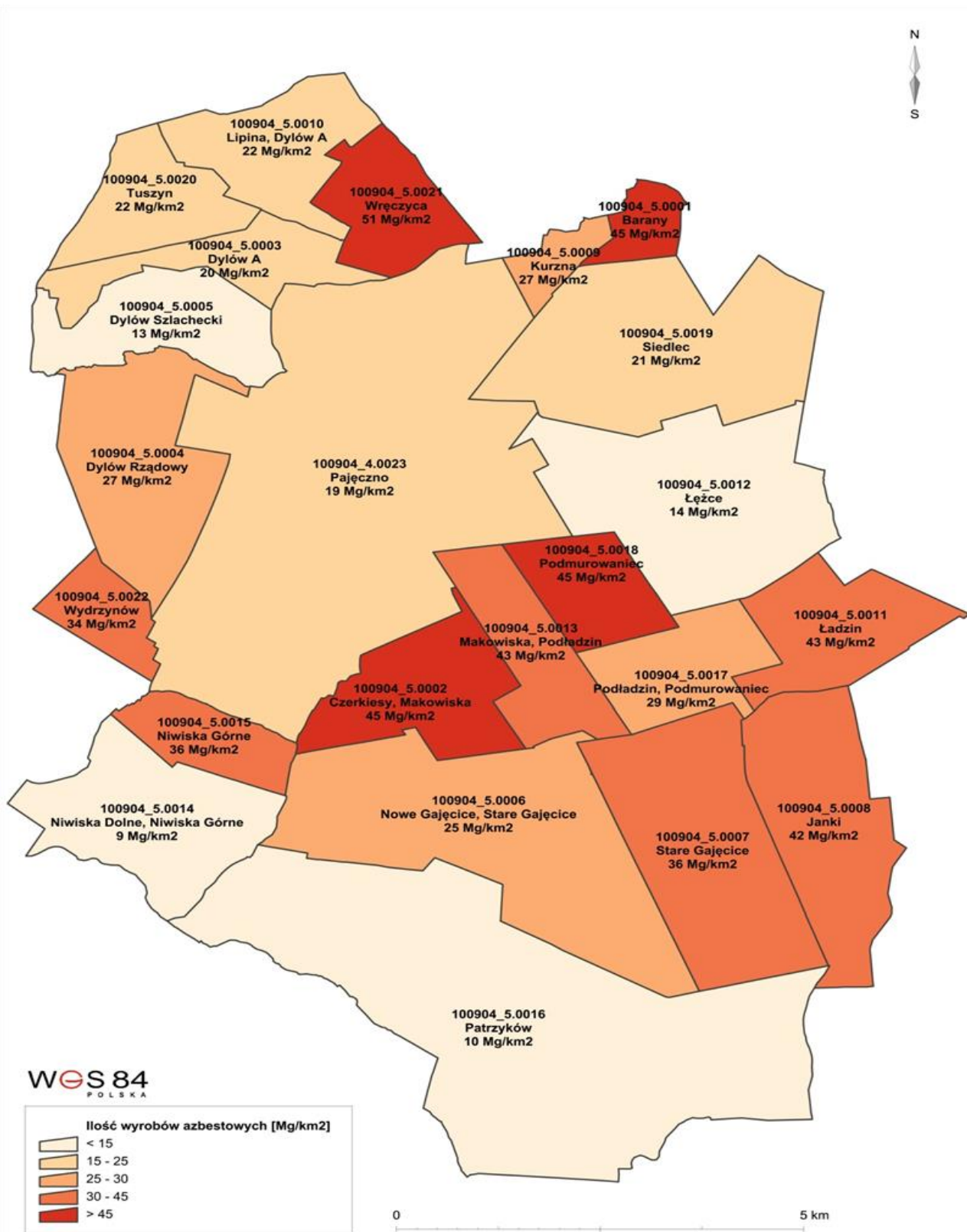
Łącznie zinwentaryzowano 1.813 obiektów budowlanych, z czego prawie 21% stanowią budynki mieszkalne, 55% gospodarcze, a 1% stanowią budynki użyteczności publicznej, przemysłowe i mieszkalno-gospodarcze. 23% spośród zinwentaryzowanych budynków pełni inne funkcje.

Tabela nr 7. *Funkcje budynków z pokryciem azbestowo-cementowym.*

Lp.	Funkcja budynku	Liczba budynków	Powierzchnia (m <sup>2</sup> )	Masa (Mg)
1	mieszkalna	378	52 372	576
2	gospodarcza	998	163 143	1 795
3	mieszkalno-gospodarcza	10	2 414	27
4	przemysłowa	8	1 059	12
5	użyteczności publicznej	2	473	5
6	inna	417	23 524	259
	<b>Razem</b>	<b>1 813</b>	<b>242 985</b>	<b>2 673</b>

Na mapie nr 2 przedstawiono rozmieszczenie wyrobów azbestowych w poszczególnych obrębach ewidencyjnych Gminy.

Mapa nr 2. Wyroby azbestowe w obrębach ewidencyjnych Gminy.



W trakcie inwentaryzacji na terenie posesji zinwentaryzowano 4 Mg odpadów zawierających azbest. Zestawienie w podziale na poszczególne miejscowości Gminy i Miasta Pajęczno zostało przedstawione w tabeli nr 8.

Tabela nr 8. *Odpady zawierające azbest zgromadzone na posesjach.*

Lp.	Miejscowość	Liczba obiektów	Powierzchnia płyt azbestowo-cementowych (w m <sup>2</sup> )	Masa płyt azbestowo-cement. (w Mg)
1	Łężce	1	24	0
2	Pajęczno	1	120	1
3	Siedlec	1	28	0
4	Lipina	1	36	0
5	Janki	1	200	2
	<b>Razem</b>	<b>5</b>	<b>408</b>	<b>4</b>

Na terenie Gminy i Miasta Pajęczno w trakcie prac terenowych oraz na podstawie informacji pozyskanych z Urzędu Gminy i Miasta w Pajęcznie i Miejskiego Zakładu Komunalnego w Pajęcznie zostało zinwentaryzowanych ok. 3.067 Mg wyrobów zawierających azbest.

Tabela nr 9. *Podsumowanie wyników inwentaryzacji na terenie Gminy i Miasta Pajęczno.*

Lp.	Rodzaj wyrobów	Kod wyrobu	Masa (Mg)
1	płyty azbestowo-cementowe płaskie w pokryciach dachów	W01	123
2	płyty azbestowo-cementowe faliste w pokryciach dachów	W02	2 550
3	płyty azbestowo-cementowe płaskie w elewacjach budynków	W01	0
4	płyty azbestowo-cementowe faliste w elewacjach budynków	W02	0
5	płyty azbestowo-cementowe składowane na posesjach	W02	4
6	rury i złącza azbestowo-cementowe do usunięcia	W03.1	0
7	rury i złącza azbestowo-cementowe do pozostawienia w ziemi	W03.2	389,5
	<b>Razem</b>		<b>3 066,5</b>

Większość (ponad 83%) stanowią płyty azbestowo-cementowe faliste w pokryciach dachów. Około 4% stanowią płyty azbestowo-cementowe płaskie w pokryciach dachów, a prawie 13% rury i złącza azbestowo-cementowe przeznaczone do pozostawienia w ziemi.

## 5. Postępowanie z wyrobami i odpadami zawierającymi azbest

### 5.1. Podnoszenie świadomości ekologicznej mieszkańców

Agencja Ochrony Środowiska USA (Environmental Protection Agency - EPA) opublikowała szereg dokumentów, w których zawarte są zasady informowania o ryzyku. Powszechnie przyjęto siedem podstawowych zasad:

1. Akceptuj i angażuj społeczność jako równorzędnego partnera.
2. Starannie planuj sposób przekazywania informacji o zagrożeniu, następnie oceniaj wyniki komunikowania się.
3. Uważnie słuchaj tego, co mają ci do przekazania inni.
4. Bądź uczciwy, szczery i otwarty.
5. Koordynuj wysiłki i współpracuj z innymi w procesie przekazywania informacji.
6. Nawiązuj współpracę ze środkami masowego przekazu i przekazuj informacje zgodnie z regułami środków masowego przekazu.
7. Mów jasno i życzliwie.<sup>17</sup>

Powodzenie realizacji działań na rzecz ochrony środowiska i przyrody podejmowanych przez władze Gminy i Miasta Pajęczno, w dużej mierze zależy od świadomości, aktywności i zmiany nawyków lokalnej społecz-

<sup>17)</sup> „Azbest. Ekspozycja zawodowa i środowiskowa.”, pod red. Neonili Szeszeni-Dąbrowskiej, Łódź 2004.

ności. Program edukacyjny realizowany jest przez władze Gminy na różnych płaszczyznach i różnymi metodami poprzez ulotki, foldery, konkursy i festyny.

### **5.2. Działania informacyjno-edukacyjne wśród mieszkańców Gminy i Miasta Pajęczno**

Planowane działania informacyjne o postępowaniu z wyrobami i odpadami zawierającymi azbest mają na celu przekazanie rzetelnej i wiarygodnej informacji o azbecie. Mogą zostać podjęte z wykorzystaniem istniejących już kanałów dystrybucji:

- 1) tablice informacyjne w Urzędzie Gminy i Miasta w Pajęcznie z notatkami o:
  - a) obowiązkach dotyczących postępowania z wyrobami zawierającymi azbest,
  - b) obowiązku przeprowadzenia inwentaryzacji i złożenia informacji o wyrobach zawierających azbest (załącznik 2),
  - c) obowiązku sporządzenia *oceny stanu i możliwości bezpiecznego użytkowania wyrobów zawierających azbest* (załącznik 3),
  - d) zagrożeniach i skutkach dla zdrowia ludzi i środowiska przyrodniczego w przypadku niewłaściwego użytkowania i usuwania wyrobów zawierających azbest,
  - e) firmach, zajmujących się usuwaniem, zbieraniem, transportem i unieszkodliwianiem odpadów zawierających azbest (dane adresowe i telefon kontaktowy),
  - f) możliwościach finansowego wsparcia i właściwego postępowania w przypadku prac remontowych obejmujących wymianę wyrobów zawierających azbest;
- 2) akcje edukacyjne, mające na celu nauczenie młodzieży rozpoznawania wyrobów zawierających azbest, poinformowanie o szkodliwości azbestu dla zdrowia człowieka i środowiska naturalnego oraz konieczności unieszkodliwienia azbestu do końca 2032 r. Akcje te powinny być prowadzone w szkołach w ramach zajęć lekcyjnych;
- 3) konkursy organizowane przez dyrektorów szkół, np. zaprojektowanie ulotki informacyjnej czy plakatu. Praca nagrodzona zostanie powielona w odpowiedniej liczbie egzemplarzy i udostępniona na tablicy w Urzędzie Gminy i Miasta w Pajęcznie;
- 4) organizowane corocznie festyny oraz koncerty i imprezy okolicznościowe, w trakcie których szczególna uwaga zwrócona będzie na identyfikację „dzikich wysypisk” odpadów azbestowych oraz szkodliwość azbestu dla zdrowia człowieka.

Wszystkie akcje informacyjne i edukacyjne powinny być prowadzone równolegle na stronie internetowej Gminy i Miasta Pajęczno.

### **5.3. Usuwanie wyrobów zawierających azbest**

Wyroby zawierające azbest mogą być bezpiecznie usuwane i eliminowane z terenu Gminy i Miasta Pajęczno przez przedsiębiorstwa, których wykaz jest dostępny w Urzędzie Marszałkowskim Województwa Łódzkiego.

### **5.4. Unieszkodliwianie odpadów azbestowych**

Najczęściej stosowaną metodą unieszkodliwiania odpadów zawierających azbest jest ich składowanie. W województwie łódzkim funkcjonują dwa ogólnodostępne składowiska, przyjmujące odpady zawierające azbest: Składowisko w Płoszowie i Składowisko w Pukininie.<sup>18</sup>

Brak danych<sup>19</sup> na temat wolnej pojemności składowiska w Płoszowie. Zarządzającym składowiskiem jest ASA Eko-Radomsko Sp. z o.o., 97-500 Radomsko, ul. Narutowicza 5b. Na składowisku przyjmowane są jedynie materiały konstrukcyjne zawierające azbest (17 06 05\*). Cena przyjmowanych na składowisku odpadów nie jest ogólnie określona i podlega negocjacom. Gmina i Miasto Pajęczno oddalone są o ok. 45 km od składowiska w Płoszowie.

<sup>18)</sup> [www.bazaazbestowa.gov.pl](http://www.bazaazbestowa.gov.pl).

<sup>19)</sup> Tamże.

Według dostępnych danych<sup>20</sup> wolna pojemność składowiska w Pukininie wynosi ok. 13.361 m<sup>3</sup>. Zarządzającym składowiskiem jest ZGO AQUARIUM Sp. z o.o., ul. Katowicka 20, 96-200 Rawa Mazowiecka. Na składowisku przyjmowane są jedynie materiały konstrukcyjne zawierające azbest (17 06 05\*). Cena przyjmowanych na składowisku odpadów nie jest ogólnie określona i podlega negocjacji. Gmina i Miasto Pajęczno oddalone są o ok. 150 km od składowiska w Pukininie.

Ze względu na dostępność i odległość składowisk najbardziej dogodnym miejscem unieszkodliwiania odpadów niebezpiecznych zawierających azbest i powstałych w wyniku realizacji *Programu usuwania wyrobów zawierających azbest z terenu Gminy i Miasta Pajęczno* jest składowisko w Płoszowie. Wybór składowiska zależy jednak ostatecznie od wykonawcy zadania usunięcia i unieszkodliwienia wyrobów zawierających azbest.

Przestrzenne rozmieszczenie składowisk przyjmujących odpady zawierające azbest w Polsce zostało zamieszczone na mapie nr 3.

---

<sup>20</sup> Tamże.



Mapa nr 3. Rozmieszczenie składowisk przyjmujących odpady azbestowe w Polsce.





## 6. Harmonogram realizacji Programu

Na mocy polskiego prawa wykorzystywanie azbestu lub wyrobów zawierających azbest zostało dopuszczone w użytkowanych instalacjach lub urządzeniach nie dłużej niż do 31 grudnia 2032 r. Zgodnie z założeniami Programu Oczyszczania Kraju z Azbestu na lata 2009-2032 proces usuwania wyrobów zawierających azbest powinien być zakończony do 2032 roku.

Harmonogram realizacji Programu usuwania wyrobów zawierających azbest z terenu Gminy i Miasta Pajęczno podzielono na 2 etapy, tj.:

I etap: lata 2014-2022,

II etap: lata 2023-2032.

Podział ten jest zbieżny z harmonogramem Programu Oczyszczania Kraju z Azbestu na lata 2009-2032. Zdecydowano o przyjęciu analogicznych etapów realizacji zadania w kontekście możliwości monitorowania jego realizacji w porównaniu z programami nadrzędnymi.

Tabela nr 10. Harmonogram realizacji Programu w podziale na 2 etapy.

Lp.	Zadania	Etap I	Etap II
		2014-2022	2023-2032
<b>Zadania organizacyjne</b>			
1	Przeprowadzenie inwentaryzacji wyrobów zawierających azbest		
2	Opracowanie Programu usuwania wyrobów zawierających azbest z terenu Gminy i Miasta Pajęczno		
3	Implementacja danych do bazy azbestowej ( <a href="http://www.bazaazbestowa.gov.pl">www.bazaazbestowa.gov.pl</a> )		
4	Stała aktualizacja bazy danych*		
5	Zapewnienie środków finansowych na realizację Programu		
6	Monitorowanie procesu usuwania wyrobów azbestowych		
7	Aktualizacja Programu		
<b>Zadania informacyjne</b>			
8	Akcje informacyjne wśród mieszkańców dotyczące obowiązków związanych z koniecznością usunięcia wyrobów azbestowych, sposobów i terminów inwentaryzacji wyrobów zawierających azbest oraz procedur związanych z postępowaniem z azbestem prowadzone poprzez ulotki, broszury, media lokalne (gazety, radio, internet, billboardy i plakaty na terenie Gminy i Miasta Pajęczno)		
<b>Zadania edukacyjne</b>			
9	Akcje edukacyjne prowadzone wśród mieszkańców powinny zostać oparte na edukacji dzieci i młodzieży szkolnej. Akcja edukacyjna powinna być połączona z informacyjną poprzez organizowanie, tzw. imprez ekologicznych, festynów, wystaw, konkursów czy też wycieczek ekologicznych		
<b>Zadania inwestycyjne</b>			
10	Bezpieczne usunięcie wyrobów azbestowych wraz z wymianą pokryć dachowych	50%	50%

\* W przypadku braku informacji od właścicieli obiektów budowlanych, w których są wykorzystywane wyroby azbestowe, konieczna wydaje się aktualizacja inwentaryzacji w terenie, ponieważ 100% wyrobów wymaga oceny stanu technicznego w ciągu 5 lat.

Inwentaryzacja (zadanie nr 1), Program usuwania wyrobów zawierających azbest z terenu Gminy i Miasta Pajęczno (zadanie nr 2) oraz opracowanie bazy danych wyrobów zawierających azbest i jej wprowadzenie do bazy azbestowej ([www.bazaazbestowa.gov.pl](http://www.bazaazbestowa.gov.pl)) (zadanie nr 3) zostały wykonane w 2014 r., co umożliwiło rozpoczęcie procesu monitorowania procesu usuwania wyrobów azbestowych (zadanie nr 6).

## 7. Koszty realizacji Programu

Całkowite koszty realizacji Programu usuwania wyrobów zawierających azbest z terenu Gminy i Miasta Pajęczno obejmują nakłady poniesione na:

1) akcje informacyjno-edukacyjne;

- 2) koszty aktualizacji *Programu*;
- 3) koszty usunięcia płyt azbestowo-cementowych z pokryć dachowych;
- 4) koszty wykonania nowych pokryć dachowych.

Koszty te będą ponoszone przez osoby fizyczne, przedsiębiorców, osoby prawne oraz Gminę i Miasto Pajęczno w odniesieniu do własnych obiektów.

### 7.1. Akcje informacyjno-edukacyjne

Zadania organizacyjne, polegające na stałej aktualizacji bazy danych, informowaniu mieszkańców i przedsiębiorców o ich obowiązkach, szkodliwości azbestu oraz możliwościach pozyskania dofinansowania na bezpieczne usuwanie wyrobów zawierających azbest, a także monitorowanie procesu usuwania wyrobów azbestowych będą wykonane przez pracowników Urzędu Gminy i Miasta w Pajęcznie.

### 7.2. Aktualizacja *Programu*

Założono, że w trakcie realizacji *Programu* wykonane zostaną po dwie aktualizacje w I i II etapie realizacji *Programu*, ponieważ 100% zinventaryzowanych wyrobów zawierających azbest został przypisany III stopień pilności usunięcia, czyli wymagana jest ponowna ocena stanu technicznego w ciągu 5 lat.

### 7.3. Koszty usunięcia i wymiany płyt azbestowo-cementowych z pokryć dachowych obiektów budowlanych

Do oszacowania kosztów usunięcia płyt azbestowo-cementowych z terenu Gminy i Miasta Pajęczno przyjęto, że powierzchnia zinventaryzowanych wyrobów zawierających azbest stanowiących pokrycia dachowe obiektów wynosi 242.985 m<sup>2</sup>.

Założono, że średni koszt demontażu wyrobów azbestowych wynosi 0,8 zł za 1 m<sup>2</sup>, natomiast koszt transportu i unieszkodliwienia odpadów zawierających azbest na składowisku wynosi 240 zł brutto za 1 Mg. Został on wyliczony na podstawie informacji o kosztach usuwania i unieszkodliwiania azbestu proponowanych przez firmy prowadzące działalność w zakresie usuwania i unieszkodliwiania azbestu na terenie województwa łódzkiego.<sup>21</sup>

Jako średni koszt zakupu i montażu nowego pokrycia dachowego przyjęto 50 zł brutto za 1 m<sup>2</sup> nowego pokrycia wykonanego z blachodachówki. Dane te zostały pozyskane od producentów i firm dekarских. W przypadku wykorzystania innych materiałów szacowane koszty mogą ulec zmianie.

Tabela nr 11. *Nakłady finansowe na usunięcie płyt azbestowo-cementowych stanowiących pokrycia dachowe obiektów budowlanych (w zł).*

Lp.	tytuł	I etap 2014-2022	II etap 2023-2032	Razem
1	demontaż wyrobów zawierających azbest	97 194	97 194	194 388
2	transport i unieszkodliwienie wyrobów zawierających azbest	320 760	320 760	641 520
3	zakup i montaż nowego pokrycia dachowego	6 074 625	6 074 625	12 149 250
	<b>Razem</b>	<b>6 492 579</b>	<b>6 492 579</b>	<b>12 985 158</b>

Oszacowane koszty usunięcia wyrobów azbestowych z pokryć dachowych obiektów budowlanych wynoszą prawie 13 mln zł, w tym ok. 194 tys. zł za demontaż wyrobów azbestowych i 641,5 tys. zł za transport i unieszkodliwienie odpadów azbestowych na uprawnionym składowisku.

### 7.4. Koszty transportu i unieszkodliwienia wyrobów azbestowych składowanych na posesjach

Do oszacowania kosztów transportu i unieszkodliwienia wyrobów azbestowo-cementowych na uprawnionym składowisku przyjęto, że ilość zinventaryzowanych składowanych wyrobów zawierających azbest wynosi 408 m<sup>2</sup>, co po przeliczeniu daje 4 Mg. Założono, że średni koszt transportu i unieszkodliwienia odpadów zawierających azbest na składowisku wynosi 240 zł brutto za 1 Mg. Przyjęto, iż wszystkie odpady azbestowe zostaną usunięte w I etapie realizacji *Programu*, a oszacowany koszt ich transportu i unieszkodliwienia wynosi 1.077 zł (według cen z 2014 r.).

<sup>21)</sup> Na podstawie danych BIP gmin: Kowiesy, Zduny i Szczerców.

### 7.5. Całkowite koszty realizacji Programu

Całkowite koszty realizacji Programu w latach 2014-2032 obejmują nakłady finansowe na akcje informacyjno-edukacyjne, aktualizację Programu, usunięcie i wymianę pokryć dachowych.

Tabela nr 12. Szacunkowe całkowite koszty realizacji Programu (w zł).

Lp.	Tytuł	Etap I	Etap II	Razem
1	akcje informacyjno-edukacyjne dla mieszkańców Gminy i Miasta Pajęczno	10 000	10 000	<b>20 000</b>
2	aktualizacja Programu	10 000	10 000	<b>20 000</b>
3	wymiana pokryć dachowych	6 492 579	6 492 579	<b>12 985 158</b>
4	transport i unieszkodliwienie wyrobów azbestowych składowanych na posesjach	1 077	0	<b>1 077</b>
	<b>Razem</b>	<b>6 513 656</b>	<b>6 512 579</b>	<b>13 026 235</b>

Prognozowane całkowite koszty realizacji Programu w latach 2014-2032 wynoszą ponad 13 mln zł, z czego niemal 99,7% stanowią koszty wymiany pokryć dachowych.

### 8. Źródła finansowania realizacji Programu

W wyniku analizy dostępnych instrumentów finansowania ochrony środowiska wybrano te, które mogą zostać wykorzystane w celu dofinansowania realizacji Programu usuwania wyrobów zawierających azbest z terenu Gminy i Miasta Pajęczno oraz opracowano prognozowaną strukturę finansowania realizacji Programu.

Możliwymi źródłami finansowania realizacji Programu są środki własne Gminy i Miasta Pajęczno, środki z Wojewódzkiego Funduszu Ochrony Środowiska i Gospodarki Wodnej w Łodzi, kredyty preferencyjne z Banku Ochrony Środowiska oraz Banku Gospodarki Żywnościowej.

#### 8.1. Wojewódzki Fundusz Ochrony Środowiska i Gospodarki Wodnej w Łodzi

Wojewódzki Fundusz Ochrony Środowiska i Gospodarki Wodnej w Łodzi

ul. Łąkowa 1, 90-562 Łódź

tel. 42 663 41 02, faks 42 639 51 21

e-mail: [fundusz@wfosigw.lodz.pl](mailto:fundusz@wfosigw.lodz.pl)

[www.wfosigw.lodz.pl](http://www.wfosigw.lodz.pl)

Wojewódzki Fundusz Ochrony Środowiska i Gospodarki Wodnej w Łodzi wraz z Narodowym Funduszem Ochrony Środowiska i Gospodarki Wodnej realizuje priorytetowy program pod nazwą „Gospodarowanie odpadami innymi niż komunalne – część II: Usuwanie wyrobów zawierających azbest”.

Beneficjentem programu są jednostki samorządu terytorialnego, które przeprowadziły inwentaryzację wyrobów zawierających azbest oraz posiadają przyjęty uchwałą rady JST program usuwania azbestu i wyrobów zawierających azbest. Przy udzielaniu dofinansowania ostatecznym odbiorcom korzyści, dotowana jednostka samorządu terytorialnego uwzględnia przepisy dotyczące warunków dopuszczalności pomocy publicznej. Jednocześnie, Beneficjent ubiegający się o dofinansowanie zobowiązany jest dokonać wyboru wykonawcy zadania zgodnie z ustawą Prawo zamówień publicznych.

Do kosztów kwalifikowanych zalicza się koszty demontażu, zbierania, transportu oraz unieszkodliwiania odpadów zawierających azbest, zgodnie z aktualnymi programami usuwania azbestu i wyrobów zawierających azbest. Dofinansowanie udzielane jest na realizację przedsięwzięcia, które nie zostało zakończone przed dniem złożenia wniosku.

Kwota dofinansowania przedsięwzięcia wynosi do 99% kwalifikowanych kosztów w tym dotacja ze środków NFOŚiGW obejmuje do 50% kosztów (ale nie więcej jednak niż 400 zł za 1 Mg), zaś ze środków Wojewódzkiego Funduszu Ochrony Środowiska i Gospodarki Wodnej w Łodzi może zostać sfinansowanych min. 35% kosztów kwalifikowanych.

Zadanie pn. Usuwanie i unieszkodliwianie wyrobów zawierających azbest zostało wpisane również na listę przedsięwzięć priorytetowych WFOŚiGW w Łodzi na 2015 r.

## **8.2. Instrumenty oferowane przez BOŚ we współpracy z Wojewódzkim Funduszem Ochrony Środowiska i Gospodarki Wodnej w Łodzi<sup>22</sup>**

*Oddział BOŚ w Łodzi*

*90-368 Łódź, ul. Piotrkowska 166/168*

*tel. 42 664 65 00, faks 42 664 65 01*

Obecnie, zgodnie z informacją zamieszczoną na stronie internetowej BOŚ z uwagi na fakt, iż oferta kredytowa jest zróżnicowana w zależności od województwa, w którym realizowana jest inwestycja, informacje o kredytach preferencyjnych udzielanych we współpracy z WFOŚiGW udzielane są bezpośrednio w placówkach banku i u Głównych Ekologów ds. Klientów Detalicznych oraz Głównych Ekologów ds. Klientów Korporacyjnych.

Osobą do kontaktu dla województwa łódzkiego jest:

*Mieczysław Derczyński*

*34 377-38-45, kom. 515-111-456, [mieczyslaw.derczynski@bosbank.pl](mailto:mieczyslaw.derczynski@bosbank.pl)*

*Placówka w Częstochowie*

*42-217 Częstochowa*

*al. Jana Pawła II 54*

### **8.3. Bank Gospodarki Żywnościowej S.A.**

*Bank BGŻ S.A.*

*ul. Kasprzaka 10/16, 01-211 Warszawa*

*tel. 22 860 40 00, faks 22 860 50 00*

[www.bgz.pl](http://www.bgz.pl)

Bank Gospodarki Żywnościowej (BGŻ) współpracuje z Agencją Restrukturyzacji i Modernizacji Rolnictwa w zakresie udzielania kredytów preferencyjnych. Podstawą do udzielania przez ARiMR pomocy ze środków krajowych, w tym dopłat do oprocentowania kredytów, jest *rozporządzenie Rady Ministrów z dnia 22 stycznia 2009 r. w sprawie realizacji niektórych zadań ARiMR* (Dz. U. Nr 22, poz. 121, z późn. zm.).

Podmiotami uprawnionymi do ubiegania się o kredyt preferencyjny są:

- 1) osoby fizyczne;
- 2) osoby prawne;
- 3) osoby, nie posiadające osobowości prawnej,

które rozpoczynają działalność lub prowadzą działalność w rolnictwie i przetwórstwie produktów rolnych.

Przedmiotem kredytowania w ramach linii o symbolu **nIP** zgodnie z *Warunkami i zasadami udzielania kredytów na realizację inwestycji w gospodarstwach rolnych, działach specjalnych produkcji rolnej i przetwórstwie produktów rolnych* m.in. mogą być objęte koszty rozbiórki i unieszkodliwienia materiałów szkodliwych, w tym wyrobów azbestowych, pod warunkiem realizowania inwestycji polegającej na budowie, przebudowie lub remoncie obiektów służących do prowadzenia działalności rolniczej w gospodarstwach rolnych lub działach specjalnych produkcji rolnej.

Warunki kredytowania są następujące:

- 1) oprocentowanie kredytów z dopłatą ARiMR nie może wynosić więcej niż 1,5 stopy redyskontowej weksli. Wysokość oprocentowania płaconego przez Kredytobiorcę we wszystkich liniach kredytowych wynosi 0,4 pełnego oprocentowania kredytu (nie mniej niż 3%). Pozostałą kwotę płaci ARiMR w postaci dopłat do oprocentowania kredytu;

---

<sup>22)</sup> Na podstawie oferty BOŚ Bank S.A.

- 2) kwota kredytu nie może przekroczyć:
  - a) 80% wartości nakładów inwestycyjnych na gospodarstwo rolne i wynosić więcej niż 4.000.000 zł,
  - b) 70% wartości nakładów inwestycyjnych na działły specjalne produkcji rolnej i wynosić więcej niż 8.000.000 zł,
  - c) 70% wartości nakładów inwestycyjnych w przetwórstwie produktów rolnych i wynosić więcej niż 16.000.000 zł,
  - d) łączna kwota kredytów udzielonych jednemu podmiotowi na realizację równocześnie kilku inwestycji wymienionych w pkt a i b nie może przekroczyć 8.000.000 zł,
  - e) łączna kwota kredytów udzielonych jednemu podmiotowi na realizację równocześnie kilku inwestycji wymienionych w pkt a-c nie może przekroczyć 16.000.000 zł;
- 3) okres kredytowania do 8 lat;
- 4) okres karencji do 2 lat.

Przy ubieganiu się o kredyt preferencyjny należy:

- 1) przedstawić plan inwestycji, zgodny ze wzorem ARiMR;
- 2) złożyć w Banku BGŻ wnioski o kredyt wraz z planem inwestycji oraz stosownymi oświadczeniami zgodnymi ze wzorami ARiMR;
- 3) przedstawić inne wymagane przez Bank dokumenty.

#### **8.4. Program Rozwoju Obszarów Wiejskich na lata 2014-2020**

*Agencja Restrukturyzacji i Modernizacji Rolnictwa*

*Biuro Powiatowe w Pajęcznie*

*ul. 17 Stycznia 15, 98-330 Pajęczno*

*tel.: 34 311 39 07, faks: 34 311 31 10*

[www.arimr.gov.pl](http://www.arimr.gov.pl)

*e-mail: [info@arimr.gov.pl](mailto:info@arimr.gov.pl)*

W dniu 15 kwietnia 2014 Rada Ministrów podjęła uchwałę w sprawie przyjęcia Programu Rozwoju Obszarów Wiejskich na lata 2014-2020, przedłożonego przez Ministra Rolnictwa i Rozwoju Wsi. Przyjęcie uchwały umożliwiło rozpoczęcie negocjacji z Komisją Europejską. Program ten jest kontynuacją PROW 2007-2013.

Program Rozwoju Obszarów Wiejskich na lata 2014-2020 jest podstawowym elementem II filara Wspólnej Polityki Rolnej i jest też jedną z części Umowy Partnerstwa.

W ramach PROW 2014-2020 przewidziano działanie pn. Inwestycje w środki trwałe, podzadanie 7.5.1. *Pomoc na inwestycje w gospodarstwach rolnych (Modernizacja gospodarstw rolnych)*. Zapisy dokumentu nie są aktualnie uszczegółowione, stąd też nie wiadomo, czy w ramach realizacji zadania do kosztów kwalifikowanych należeć będzie demontaż i unieszkodliwienie wyrobów zawierających azbest. Kwestię tę regulować będą akty wykonawcze, przyjęte po zatwierdzeniu dokumentacji przez KE.

#### **8.5. Struktura finansowania realizacji Programu**

Do opracowania prognozowanej struktury finansowania Programu przyjęto następujące założenia:

1. Z budżetu Gminy i Miasta Pajęczno finansowane będą akcje informacyjno-edukacyjne oraz aktualizacja bazy danych o wyrobach azbestowych.

2. Środki przewidziane w budżecie gminy w każdym roku realizacji Programu będą wynosiły ok. 2 tys. zł (poza usuwaniem wyrobów azbestowych z obiektów, będących własnością Gminy i Miasta Pajęczno).

3. Około 30% płyt azbestowo-cementowych przewidzianych do usunięcia w danym roku zostanie usunięta i unieszkodliwiona przez właścicieli obiektów z wykorzystaniem dofinansowania z Wojewódzkiego Funduszu Ochrony Środowiska i Gospodarki Wodnej w Łodzi i Narodowego Funduszu Ochrony Środowiska.

4. Około 5% płyt azbestowo-cementowych przewidzianych do usunięcia w danym roku zostanie usunięta i unieszkodliwiona przez właścicieli obiektów z wykorzystaniem preferencyjnego dofinansowania z Banku Ochrony Środowiska i Banku Gospodarki Żywnościowej.

5. Wyroby azbestowe z budynków, będących własnością Gminy i Miasta Pajęczno, zostaną usunięte w I etapie realizacji *Programu*.

6. Wojewódzki Fundusz Ochrony Środowiska i Gospodarki Wodnej w Łodzi i Narodowy Fundusz Ochrony Środowiska w kolejnych latach będą oferowały dofinansowanie zadań, polegających na bezpiecznym usuwaniu azbestu.

7. Oferty Banku Ochrony Środowiska i Banku Gospodarki Żywnościowej w kolejnych latach będą obejmowały kredyty, z których można sfinansować zakup i montaż nowego pokrycia dachowego.

Tabela nr 13. *Prognozowana struktura finansowania realizacji Programu (w zł).*

Lp.	Potencjalne źródło finansowania	2014-2022	2023-2032	Razem
1	Budżet Gminy i Miasta Pajęczno	20 000	20 000	<b>40 000</b>
2	Środki Wojewódzkiego Funduszu Ochrony Środowiska i Gospodarki Wodnej w Łodzi i Narodowego Funduszu Ochrony Środowiska	125 386	125 386	<b>250 772</b>
3	Kredyty w BOŚ i BGŻ	324 629	324 629	<b>649 258</b>
4	Środki własne właścicieli obiektów	6 043 641	6 042 564	<b>12 086 205</b>
	- w tym dla obiektów, będących własnością Gminy i Miasta Pajęczno	43 003	0	<b>43 003</b>
	<b>Razem</b>	<b>6 513 656</b>	<b>6 512 579</b>	<b>13 026 235</b>

#### 9. Monitoring procesu realizacji *Programu*

Monitoring realizacji zadań *Programu* obejmuje gromadzenie i przetwarzanie informacji o usuwaniu wyrobów zawierających azbest, a w szczególności:

- 1) wyników przeprowadzonych inwentaryzacji wyrobów azbestowych, ich stanu technicznego i lokalizacji na terenie Gminy i Miasta Pajęczno;
- 2) ilości usuniętych wyrobów i wytworzonych odpadów zawierających azbest.

Monitoring *Programu* prowadzony będzie z wykorzystaniem bazy danych.

Monitoring realizacji *Programu* pozwoli na bieżącą analizę oraz kontrolę zgodności założonego harmonogramu wykonania zadań z faktycznymi działaniami podejmowanymi przez właścicieli poszczególnych obiektów. Każda zmiana w zakresie liczby budynków pokrytych płytami azbestowo-cementowymi, ilości czy też stanu wyrobów zawierających azbest zgłoszona przez właściciela budynku czy wykorzystującego wyroby azbestowe, zostanie naniesiona w bazie danych prowadzonej w Urzędzie Gminy i Miasta w Pajęcznie, co umożliwi bieżącą aktualizację bazy.

W celu efektywnego monitorowania przyjęto wskaźniki, służące ocenie wdrażania *Programu usuwania wyrobów zawierających azbest z terenu Gminy i Miasta Pajęczno*.

Tabela nr 14. *Wskaźniki oceny wdrażania Programu.*

Lp.	Wskaźniki oceny	Jednostka
1	Masa wyrobów zawierających azbest na 1 km <sup>2</sup> powierzchni gminy	Mg/km <sup>2</sup>
2	Masa unieszkodliwionych odpadów niebezpiecznych zawierających azbest	Mg/rok
3	Liczba „dzikich wysypisk” z odpadami azbestowymi	szt.

Na podstawie bazy danych o lokalizacji i powierzchni pokryć dachowych wykonanych z płyt azbestowo-cementowych oraz proponowanych powyżej wskaźników oceny wdrażania *Programu*, możliwe będzie monitorowanie *Programu usuwania wyrobów zawierających azbest z terenu Gminy i Miasta Pajęczno*, jak również realizacja zadań określonych w *Programie Oczyszczania Kraju z Azbestu na lata 2009-2032*.



Dla aktualnego stanu użytkowania wyrobów zawierających azbest, stanowiącego podstawę do opracowania niniejszego *Programu*, wartości wskaźników monitorowania przedstawiają się następująco:

- 1) wskaźnik masy wyrobów zawierających azbest na 1 km<sup>2</sup> powierzchni i Miasta Pajęczno powinien ulegać zmniejszeniu w każdym roku realizacji *Programu*, począwszy od wartości bazowej wynoszącej 27 Mg/km<sup>2</sup> w 2014 r.;
- 2) wskaźnik masy unieszkodliwionych odpadów niebezpiecznych zawierających azbest w (Mg/rok) w każdym roku realizacji poszczególnych etapów *Programu* powinien wynosić odpowiednio ok. 149 Mg/rok;
- 3) wskaźnik liczby „dzikich wysypisk” z odpadami azbestowymi na terenie i Miasta Pajęczno w roku bazowym wynosi 0. Jest to szczególnie wrażliwy wskaźnik w monitorowaniu bezpiecznego usuwania wyrobów zawierających azbest. Należy zwrócić szczególną uwagę, m.in. poprzez działania informacyjno-edukacyjne, aby wyroby azbestowe po zdemontowaniu trafiły na składowisko, przyjmujące odpady azbestowe.

## 10. Podsumowanie

Głównym celem opracowania *Programu usuwania wyrobów zawierających azbest z terenu Gminy i Miasta Pajęczno* jest zaplanowanie usunięcia wyrobów azbestowych z terenu gminy i ich bezpieczne unieszkodliwienie do końca 2032 r.

Wykorzystując wyniki spisu z natury oraz dostępne źródła danych stwierdzono, iż:

1. Na terenie wszystkich miejscowości Gminy i Miasta Pajęczno znajduje się 1.813 obiektów budowlanych, których pokrycia dachowe zostały wykonane z użyciem wyrobów zawierających azbest.

2. Powierzchnia dachów, o których mowa w punkcie 1, wynosi 242.985 m<sup>2</sup> (2.673 Mg) i są to płyty azbestowo-cementowe płaskie i faliste.

3. Stan techniczny 100% wyrobów, o których mowa w punktach 1 i 2, jest dobry.

4. Zinwentaryzowano 4 Mg wyrobów zawierających azbest i składowanych na posesjach.

5. Na terenie Gminy i Miasta Pajęczno wykorzystywanych jest 389,5 Mg rur azbestowo-cementowych.

6. Na terenie Gminy i Miasta Pajęczno nie ma dróg utwardzonych odpadami zawierającymi azbest.

Łącznie zostało zinwentaryzowanych ok. 3.067 Mg wyrobów zawierających azbest.

Proces usuwania wyrobów zawierających azbest powinien być zakończony do końca 2032 r. Przyjęto harmonogram zgodny z *Programem Oczyszczania Kraju z Azbestu na lata 2009-2032*, w podziale na zadania organizacyjne, edukacyjne, informacyjne i inwestycyjne.

Na podstawie wyników inwentaryzacji wyrobów zawierających azbest stanowiących pokrycia dachowe obiektów budowlanych przyjęto, iż w każdym roku realizacji *Programu* powinno być usuwane i unieszkodliwiane ok. 149 Mg odpadów z wyrobów zawierających azbest.

Za usunięcie wyrobów azbestowych odpowiedzialni są właściciele i użytkownicy obiektów, w których wykorzystywane są wyroby azbestowe. Mogą oni uzyskać dofinansowanie do usuwania wyrobów azbestowych, ale brak jest mechanizmów dofinansowania usuwania azbestu dla indywidualnych gospodarstw domowych w zakresie zakupu i montażu nowego pokrycia dachowego. Są to znaczące koszty, które w głównej mierze będą ponoszone przez osoby prywatne, co w znacznym stopniu może ograniczyć tempo realizacji *Programu*.

Odpady azbestowe z terenu Gminy i Miasta Pajęczno mogą być przyjmowane na składowisku w Płoszowie, a także na pozostałych ogólnodostępnych składowiskach w Polsce.

Oszacowane koszty usunięcia wyrobów zawierających azbest (łącznie z zakupem i montażem nowych pokryć dachowych) wynoszą ponad prawie 13 mln zł. Koszty wymiany pokryć dachowych będą ponoszone przez właścicieli obiektów. Należy podkreślić, iż koszty usunięcia azbestu oraz zakupu i montażu nowych pokryć dachowych stanowią niemal 99,7% kosztów realizacji *Programu*. Możliwe jest również wykorzystanie źródeł zewnętrznych finansowania części działań, polegających na bezpiecznym usuwaniu wyrobów azbestowych, tj. funduszy własnych Gminy i Miasta Pajęczno, środków z Wojewódzkiego Funduszu Ochrony Środowiska i Gospodarki Wodnej w Łodzi, kredytów preferencyjnych z Banku Ochrony Środowiska S.A i Banku Gospodarki Żywnościowej.

Wskazane jest podjęcie działań, mających na celu podniesienie świadomości ekologicznej mieszkańców w zakresie bezpiecznego użytkowania i usuwania wyrobów azbestowych, zwłaszcza w trakcie akcji informacyjnych i edukacyjnych. Ważne jest dokonanie wyboru grupy docelowej ww. akcji.

Monitoring *Programu* powinien być prowadzony z wykorzystaniem dostępnych i nowych danych, zgodnie z przyjętymi wskaźnikami dla oceny wdrażania *Programu*.

## 11. Wykorzystane akty prawne i materiały

### Akty Prawne

1. Ustawa z dnia 19 czerwca 1997 r. o zakazie stosowania wyrobów zawierających azbest, Dz. U. z 2004 r. Nr 3, poz. 20 z późn. zm.

2. Ustawa z dnia 14 grudnia 2012 r. o odpadach, Dz. U. z 2013 r. poz. 21, z późn. zm.

3. Ustawa z dnia 27 kwietnia 2001 r. - Prawo ochrony środowiska, Dz. U. z 2013 r. poz. 1232, z późn. zm.

4. Ustawa z dnia 19 sierpnia 2011 r. o przewozie towarów niebezpiecznych, Dz. U. Nr 227, poz. 1367, z późn. zm.

5. Rozporządzenie Ministra Gospodarki i Pracy z dnia 14 października 2005 r. w sprawie zasad bezpieczeństwa i higieny pracy przy zabezpieczaniu i usuwaniu wyrobów zawierających azbest oraz programu szkolenia w zakresie bezpiecznego użytkowania takich wyrobów, Dz. U. Nr 216, poz. 1824.

6. Rozporządzenie Ministra Gospodarki z dnia 5 sierpnia 2010 r. zmieniające rozporządzenie w sprawie sposobów i warunków bezpiecznego użytkowania i usuwania wyrobów zawierających azbest, Dz. U. Nr 162, poz. 1089.

7. Rozporządzenie Ministra Pracy i Polityki Społecznej z dnia 6 czerwca 2014 r. w sprawie najwyższych dopuszczalnych stężeń i natężeń czynników szkodliwych dla zdrowia w środowisku pracy, Dz. U. poz. 817.

8. Rozporządzenie Ministra Gospodarki z dnia 13 grudnia 2010 r. w sprawie wymagań w zakresie wykorzystywania wyrobów zawierających azbest oraz wykorzystywania i oczyszczania instalacji lub urządzeń, w których były lub są wykorzystywane wyroby zawierające azbest, Dz. U. z 2011 r. Nr 8, poz. 31.

9. Rozporządzenie Ministra Gospodarki, Pracy i Polityki Społecznej z dnia 2 kwietnia 2004 r. w sprawie sposobów i warunków bezpiecznego użytkowania i usuwania wyrobów zawierających azbest, Dz. U. Nr 71, poz. 649.

10. Rozporządzenie Ministra Infrastruktury z dnia 12 kwietnia 2002 r. w sprawie warunków technicznych, jakim powinny odpowiadać budynki i ich usytuowanie, Dz. U. Nr 75, poz. 690, z późn. zm.

11. Rozporządzenie Ministra Transportu, Budownictwa i Gospodarki Morskiej z dnia 5 lipca 2013 r. zmieniające rozporządzenie w sprawie warunków technicznych, jakim powinny odpowiadać budynki i ich usytuowanie, Dz. U. poz. 926.

12. Rozporządzenie Ministra Środowiska z dnia 8 grudnia 2010 r. w sprawie wzorów dokumentów stosowanych na potrzeby ewidencji odpadów, Dz. U. Nr 249, poz. 1673.

13. Rozporządzenie Ministra Środowiska z dnia 30 kwietnia 2013 r. w sprawie składowisk odpadów, Dz. U. poz. 523.

14. Rozporządzenie Ministra Środowiska z dnia 27 września 2001 r. w sprawie katalogu odpadów, Dz. U. Nr 112, poz. 1206.

15. Rozporządzenie Ministra Środowiska z dnia 23 lipca 2009 r. w sprawie sposobu przedkładania marszałkowi województwa informacji o rodzaju, ilości i miejscach występowania substancji stwarzających szczególne zagrożenie dla środowiska, Dz. U. Nr 124, poz. 1033.

16. Rozporządzenie Ministra Środowiska z dnia 20 grudnia 2012 r. zmieniające rozporządzenie w sprawie sposobu przedkładania marszałkowi województwa informacji o rodzaju, ilości i miejscach występowania substancji stwarzających szczególne zagrożenie dla środowiska, Dz. U. z 2013 r. poz. 24.

17. Rozporządzenie Ministra Środowiska z dnia 20 grudnia 2012 r. w sprawie sposobu prowadzenia przez marszałka województwa rejestru wyrobów zawierających azbest, Dz. U. z 2013 r. poz. 25.

18. Rozporządzenia Ministra Transportu, Budownictwa i Gospodarki Morskiej z dnia 15 lutego 2012 r. w sprawie świadectwa dopuszczenia pojazdu ADR, Dz. U. poz. 192.

19. Rozporządzenie Ministra Infrastruktury i Rozwoju z dnia 13 grudnia 2013 r. zmieniające rozporządzenie w sprawie świadectwa dopuszczenia pojazdu ADR, Dz. U. z 2014 r. poz. 26.

20. Rozporządzenia Ministra Transportu, Budownictwa i Gospodarki Morskiej z dnia 15 lutego 2012 r. w sprawie egzaminów dla kierowców przewożących towary niebezpieczne, Dz. U. poz. 191.

21. Obwieszczenie Ministra Infrastruktury i Rozwoju z dnia 18 grudnia 2013 r. w sprawie ogłoszenia jednolitego tekstu rozporządzenia Ministra Transportu, Budownictwa i Gospodarki Morskiej w sprawie egzaminów dla kierowców przewożących towary niebezpieczne, Dz. U. z 2014 r. poz. 304.

22. Oświadczenie Rządowe z dnia 28 maja 2013 r. w sprawie wejścia w życie zmian do załączników A i B Umowy europejskiej dotyczącej międzynarodowego przewozu drogowego towarów niebezpiecznych (ADR), sporządzonej w Genewie dnia 30 września 1957 r. Dz. U. poz. 815.

### **Materiały, opracowania i dokumenty**

23. „Azbest. Ekspozycja zawodowa i środowiskowa.”, red. Neonila Szeszenia-Dąbrowska, Łódź, 2004.

24. „Bezpieczne postępowania z azbestem i materiałami zawierającymi azbest”, red. Jerzy Dyczek, Materiały specjalistycznego kursu szkoleniowego, AGH, Kraków, 26-27.06.2003.

25. „Zbiór przepisów i procedur dotyczących bezpiecznego postępowania z wyrobami zawierającymi azbest”, Ministerstwo Gospodarki, Warszawa, 2001.

26. Bank Danych Lokalnych, [www.stat.gov.pl](http://www.stat.gov.pl).

27. Baza azbestowa, [www.bazaazbestowa.gov.pl](http://www.bazaazbestowa.gov.pl).

28. Gminny plan usuwania wyrobów zawierających azbest – wzór, Ministerstwo Gospodarki, Warszawa, 2007.

29. Plan gospodarki odpadami województwa łódzkiego 2012.

30. Program Oczyszczania Kraju z Azbestu na lata 2009-2032, Warszawa, 2010.

31. Strona internetowa ARiMR, [www.arimr.gov.pl](http://www.arimr.gov.pl).

32. Strona internetowa BGŻ, [www.bgz.pl](http://www.bgz.pl).

33. Strona internetowa BOŚ, [www.bosbank.pl](http://www.bosbank.pl).

34. Strona internetowa Gminy Pajęczno, [www.pajeczno.pl](http://www.pajeczno.pl).

35. Strona internetowa WFOŚiGW w Łodzi, [www.wfosigw.lodz.pl](http://www.wfosigw.lodz.pl).

### **12. Spis tabel, wykresów, map i załączników**

#### **Spis tabel**

Tabela nr 1. *Płyty azbestowo-cementowe stanowiące pokrycia dachowe obiektów budowlanych.*

Tabela nr 2. *Rury azbestowo-cementowe wykorzystywane w gminnej sieci wodociągowej.*

Tabela nr 3. *Wyniki inwentaryzacji dachów z płyt azbestowo-cementowych w podziale na miejscowości Gminy i Miasta Pajęczno.*

Tabela nr 4. *Wyniki inwentaryzacji dachów obiektów budowlanych według stopni pilności usunięcia wyrobów azbestowych z terenu Gminy i Miasta Pajęczno.*

Tabela nr 5. *Struktura własnościowa obiektów, w których są wykorzystywane wyroby azbestowe.*

Tabela nr 6. *Obiekty użyteczności publicznej pokryte płytami azbestowo-cementowymi na terenie Gminy i Miasta Pajęczno.*

Tabela nr 7. *Funkcje budynków z pokryciem azbestowo-cementowym.*

Tabela nr 8. *Odpady zawierające azbest zgromadzone na posesjach.*

Tabela nr 9. *Podsumowanie wyników inwentaryzacji na terenie Gminy i Miasta Pajęczno.*

Tabela nr 10. *Harmonogram realizacji Programu w podziale na 2 etapy.*

Tabela nr 11. *Nakłady finansowe na usunięcie płyt azbestowo-cementowych stanowiących pokrycia dachowe obiektów budowlanych (w zł).*

Tabela nr 12. *Szacunkowe całkowite koszty realizacji Programu (w zł).*

Tabela nr 13. *Prognozowana struktura finansowania realizacji Programu (w zł).*

Tabela nr 14. *Wskaźniki oceny wdrażania Programu.*

### **Spis wykresów**

Wykres nr 1. *Porównanie liczby obiektów budowlanych z wyrobami azbestowymi w poszczególnych miejscowościach Gminy.*

Wykres nr 2. *Porównanie ilości wyrobów azbestowych w poszczególnych miejscowościach Gminy.*

### **Spis map**

Mapa nr 1. *Szczegółowa mapa rozmieszczenia wyrobów zawierających azbest na terenie Gminy.*

Mapa nr 2. *Wyroby azbestowe w obrębach ewidencyjnych Gminy.*

Mapa nr 3. *Rozmieszczenie składowisk przyjmujących odpady azbestowe w Polsce.*

### **Spis załączników**

Załącznik nr 1. *Wzór oznakowania instalacji lub urządzeń zawierających azbest, rur azbestowo-cementowych oraz dróg utwardzonych odpadami azbestowymi.*

Załącznik nr 2. *Wzór informacji o wyrobach zawierających azbest.*

Załącznik nr 3. *Wzór oceny stanu i możliwości bezpiecznego użytkowania wyrobów zawierających azbest.*

Załącznik nr 4. *Wzór informacji o rodzaju, ilości i miejscach występowania substancji stwarzających szczególne zagrożenie dla środowiska.*

Załącznik nr 5. *Karta ewidencji odpadu.*

Załącznik nr 6. *Karta przekazania odpadu.*

Załącznik nr 7. *Szczegółowe zestawienie wyników inwentaryzacji.*

Załącznik nr 1  
do Programu usuwania wyrobów zawierających azbest  
z terenu Gminy i Miasta Pajęczno

WZÓR OZNAKOWANIA INSTALACJI LUB URZĄDZEŃ ZAWIERAJĄCYCH AZBEST,  
RURY AZBESTOWO-CEMENTOWYCH ORAZ DRÓG UTWARDZONYCH ODPADAMI AZBESTOWYMI

**Pomieszczenie zawiera azbest\***



\* Tylko w przypadku oznakowania pomieszczenia w związku z brakiem możliwości trwałego umieszczenia oznakowania na instalacji lub urządzeniu zawierającym azbest.

Wszystkie instalacje lub urządzenia zawierające azbest oraz rury azbestowo-cementowe powinny być oznakowane w następujący sposób:

- 1) oznakowanie zgodne z podanym wzorem powinno mieć wymiary: co najmniej 5 cm wysokości (H) i 1/2H szerokości;
- 2) oznakowanie powinno składać się z:
  - a) części górnej ( $h = 40\% H$ ) zawierającej literę „a” w białym kolorze na czarnym tle,
  - b) części dolnej ( $60\% H$ ) zawierającej standardowy napis w białym lub czarnym kolorze na czerwonym tle; napis powinien być wyraźnie czytelny;
- 3) jeżeli wyrób zawiera krokidolit, standardowo stosowany zwrot „zawiera azbest” powinien być zastąpiony zwrotem „zawiera krokidolit/azbest niebieski”.

**WZÓR OZNAKOWANIA DRÓG UTWARDZONYCH ODPADAMI ZAWIERAJĄCYMI AZBEST  
PRZED WEJŚCIEM W ŻYCIE USTAWY Z DNIA 19 CZERWCA 1997 R. O ZAKAZIE  
STOSOWANIA WYROBÓW ZAWIERAJĄCYCH AZBEST, ALE NIEZABEZPIECZONYCH  
TRWALE PRZED EMISJĄ WŁÓKIEN AZBESTU**



Wszystkie drogi utwardzone odpadami zawierającymi azbest przed wejściem w życie ustawy z dnia 19 czerwca 1997 r. o zakazie stosowania wyrobów zawierających azbest, ale niezabezpieczone trwale przed emisją włókien azbestu, powinny być oznakowane w następujący sposób:

- 1) oznakowanie zgodne z podanym wzorem powinno mieć wymiary: co najmniej 30 cm wysokości (H) i 1/2H szerokości;
- 2) oznakowanie powinno składać się z:
  - a) części górnej ( $h = 40\% H$ ) zawierającej literę „a” w białym kolorze na czarnym tle,
  - b) części dolnej ( $60\% H$ ) zawierającej standardowy napis w białym lub czarnym kolorze na czerwonym tle; napis powinien być wyraźnie czytelny.



Załącznik nr 2  
do Programu usuwania wyrobów zawierających azbest  
z terenu Gminy i Miasta Pajęczno

WZÓR INFORMACJI O WYROBACH ZAWIERAJĄCYCH AZBEST

**INFORMACJA O WYROBACH ZAWIERAJĄCYCH AZBEST<sup>1)</sup>**

1. Nazwa miejsca/urządzenia/instalacji, adres<sup>2)</sup>:

.....  
.....

2. Wykorzystujący wyroby zawierające azbest – imię i nazwisko lub nazwa i adres:

.....  
.....

3. Rodzaj zabudowy<sup>3)</sup>:

4. Numer działki ewidencyjnej<sup>4)</sup>:

5. Numer obrębu ewidencyjnego<sup>4)</sup>:

6. Nazwa, rodzaj wyrobu<sup>5)</sup>:

.....

7. Ilość posiadanych wyrobów<sup>6)</sup>:

8. Stopień pilności<sup>7)</sup>:

9. Zaznaczenie miejsca występowania wyrobów<sup>8)</sup>:

a) nazwa i numer dokumentu: .....

b) data ostatniej aktualizacji: .....

10. Przewidywany termin usunięcia wyrobów: .....

11. Ilość usuniętych wyrobów zawierających azbest przekazanych do unieszkodliwienia<sup>6)</sup>: .....

.....  
(podpis)

data .....

Objaśnienia:

1)<sup>1)</sup> Za wyrób zawierający azbest uznaje się każdy wyrób zawierający wagowo 0,1% lub więcej azbestu.

2)<sup>2)</sup> Adres faktycznego miejsca występowania azbestu należy uzupełnić w następującym formacie: województwo, powiat, gmina, miejscowość, ulica, numer nieruchomości.

3)<sup>3)</sup> Należy podać rodzaj zabudowy: budynek mieszkalny, budynek gospodarczy, budynek przemysłowy, budynek mieszkalno-gospodarczy, inny.

4)<sup>4)</sup> Należy podać numer działki ewidencyjnej i numer obrębu ewidencyjnego faktycznego miejsca występowania azbestu.

5)<sup>5)</sup> Przy określaniu rodzaju wyrobu zawierającego azbest należy stosować następującą klasyfikację:

- płyty azbestowo-cementowe płaskie stosowane w budownictwie,
- płyty faliste azbestowo-cementowe stosowane w budownictwie,

- rury i złącza azbestowo-cementowe,
  - rury i złącza azbestowo-cementowe pozostawione w ziemi,
  - izolacje natryskowe środkami zawierającymi w swoim składzie azbest,
  - wyroby cierne azbestowo-kauczukowe,
  - przędza specjalna, w tym włókna azbestowe obrobione,
  - szczeliwa azbestowe,
  - taśmy tkane i plecione, sznury i sznurki,
  - wyroby azbestowo-kauczukowe, z wyjątkiem wyrobów ciernych,
  - papier, tektura,
  - drogi zabezpieczone (drogi utwardzone odpadami zawierającymi azbest przed wejściem w życie ustawy z dnia 19 czerwca 1997 r. o zakazie stosowania wyrobów zawierających azbest, po trwałym zabezpieczeniu przed emisją włókien azbestu),
  - drogi utwardzone odpadami zawierającymi azbest przed wejściem w życie ustawy z dnia 19 czerwca 1997 r. o zakazie stosowania wyrobów zawierających azbest, ale niezabezpieczone trwale przed emisją włókien azbestu,
  - inne wyroby zawierające azbest, oddzielnie niewymienione, w tym papier i tektura; podać jakie.
- 6)<sup>6)</sup> Ilość wyrobów zawierających azbest należy podać w jednostkach właściwych dla danego wyrobu (kg, m<sup>2</sup>, m<sup>3</sup>, mb., km).
- 7)<sup>7)</sup> Według „Oceny stanu i możliwości bezpiecznego użytkowania wyrobów zawierających azbest” określonej w załączniku nr 1 do rozporządzenia Ministra Gospodarki, Pracy i Polityki Społecznej z dnia 2 kwietnia 2004 r. w sprawie sposobów i warunków bezpiecznego użytkowania i usuwania wyrobów zawierających azbest (Dz. U. Nr 71, poz. 649 oraz z 2010 r. Nr 162, poz. 1089).
- 8)<sup>8)</sup> Nie dotyczy osób fizycznych niebędących przedsiębiorcami. Należy podać nazwę i numer dokumentu oraz datę jego ostatniej aktualizacji, w którym zostały oznaczone miejsca występowania wyrobów zawierających azbest, w szczególności planu sytuacyjnego terenu instalacji lub urządzenia zawierającego azbest, dokumentacji technicznej.

Załącznik nr 3  
do Programu usuwania wyrobów zawierających azbest  
z terenu Gminy i Miasta Pajęczno

WZÓR OCENY STANU I MOŻLIWOŚCI BEZPIECZNEGO UŻYTKOWANIA WYROBÓW  
ZAWIERAJĄCYCH AZBEST

**OCENA**  
**stanu i możliwości bezpiecznego użytkowania wyrobów zawierających azbest**

Nazwa miejsca/obiektu/urządzenia budowlanego/instalacji przemysłowej:

.....

Adres miejsca/obiektu/urządzenia budowlanego/instalacji przemysłowej:

.....

Rodzaj zabudowy<sup>1)</sup>: .....

Numer działki ewidencyjnej<sup>2)</sup>: .....

Numer obrębu ewidencyjnego<sup>2)</sup>: .....

Nazwa, rodzaj wyrobu<sup>3)</sup>: .....

Ilość wyrobów<sup>4)</sup>: .....

Data sporządzenia poprzedniej oceny<sup>5)</sup>: .....

Grupa/nr	Rodzaj i stan wyrobu	Punkty	Ocena
<b>I</b>	<b>Sposób zastosowania azbestu</b>		
1	Powierzchnia pokryta masą natryskową z azbestem (torkret)	30	
2	Tynk zawierający azbest	30	
3	Lekkie płyty izolacyjne z azbestem (ciężar obj. < 1 000 kg/m <sup>3</sup> )	25	
4	Pozostałe wyroby z azbestem (np. pokrycia dachowe, elewacyjne)	10	
<b>II</b>	<b>Struktura powierzchni wyrobu z azbestem</b>		
5	Duże uszkodzenia powierzchni, naruszona struktura włókien	60	
6	Niewielkie uszkodzenia powierzchni (rysy, odpryski, załamania), naruszona struktura włókien	30	
7	Ścisła struktura włókien przy braku warstwy zabezpieczającej lub jej dużych ubytkach	15	
8	Warstwa zabezpieczająca bez uszkodzeń	0	
<b>III</b>	<b>Możliwość uszkodzenia powierzchni wyrobu z azbestem</b>		
9	Wyrób jest przedmiotem jakichś prac	30	
10	Wyrób bezpośrednio dostępny (do wysokości 2 m)	15	
11	Wyrób narażony na uszkodzenia mechaniczne	10	
12	Wyrób narażony na wstrząsy i drgania lub czynniki atmosferyczne	10	
13	Wyrób nie jest narażony na wpływy zewnętrzne	0	

<b>IV</b>	<b>Miejsce usytuowania wyrobu w stosunku do pomieszczeń użytkowych</b>		
14	Bezpośrednio w pomieszczeniu	30	
15	Za zawieszonym, nieszczelnym sufitem lub innym pokryciem	25	
16	W systemie wywiewiania pomieszczenia (kanały wentylacyjne)	25	
17	Na zewnątrz obiektu (np. tynk)	20	
18	Elementy obiektu (np. osłony balkonowe, filarki międzyokienne)	10	
19	Za zawieszonym szczelnym sufitem lub innym pokryciem, ponad pyłoszczelną powierzchnią lub poza szczelnym kanałem wentylacyjnym	5	
20	Bez kontaktu z pomieszczeniem (np. na dachu odizolowanym od pomieszczeń mieszkalnych)	0	
<b>V</b>	<b>Wykorzystanie miejsca/obiektu/urządzenia budowlanego/instalacji przemysłowej</b>		
21	Regularne przez dzieci, młodzież lub sportowców	40	
22	Stałe lub częste (np. zamieszkanie, miejsce pracy)	30	
23	Czasowe (np. domki rekreacyjne)	15	
24	Rzadkie (np. strychy, piwnice, komórki)	5	
25	Nieużytkowane (np. opuszczone zabudowania mieszkalne lub gospodarskie, wyłączone z użytkowania obiektu, urządzenia lub instalacje)	0	
<b>SUMA PUNKTÓW OCENY</b>			
<b>STOPIEŃ PILNOŚCI</b>			

**UWAGA:** W każdej z pięciu grup arkusza należy wskazać co najmniej jedną pozycję. Jeśli w grupie została wskazana więcej niż jedna pozycja, sumując punkty z poszczególnych grup, należy uwzględnić tylko pozycję o najwyższej punktacji w danej grupie. Sumaryczna liczba punktów pozwala określić stopień pilności:

**Stopień pilności I** od 120 punktów

wymagane pilnie usunięcie (wymiana na wyrób bezazbestowy) lub zabezpieczenie

**Stopień pilności II** od 95 do 115 punktów

wymagana ponowna ocena w terminie do 1 roku

**Stopień pilności III** do 90 punktów

wymagana ponowna ocena w terminie do 5 lat

.....

Oceniający  
(nazwisko i imię)

.....

(miejscowość, data)

.....

Właściciel/Zarządca  
(podpis)

.....

(adres lub pieczęć z adresem)

Objaśnienia:

- 1)<sup>1)</sup> Należy podać rodzaj zabudowy: budynek mieszkalny, budynek gospodarczy, budynek przemysłowy, inny.
- 2)<sup>2)</sup> Należy podać numer obrębu ewidencyjnego i numer działki ewidencyjnej faktycznego miejsca występowania azbestu.
- 3)<sup>3)</sup> Przy określaniu rodzaju wyrobu zawierającego azbest należy stosować następującą klasyfikację:
  - płyty azbestowo-cementowe płaskie stosowane w budownictwie,
  - płyty faliste azbestowo-cementowe dla budownictwa,
  - rury i złącza azbestowo-cementowe,
  - izolacje natryskowe środkami zawierającymi w swoim składzie azbest,
  - wyroby cierne azbestowo-kauczukowe,
  - przędza specjalna, w tym włókna azbestowe obrobione,
  - szczeliwa azbestowe,
  - taśmy tkane i plecione, sznury i sznurki,
  - wyroby azbestowo-kauczukowe, z wyjątkiem wyrobów ciernych,
  - papier, tektura,
  - inne wyroby zawierające azbest, oddzielnie niewymienione, w tym papier i tektura, podać jakie;
- 4)<sup>4)</sup> Ilość wyrobów azbestowych podana w jednostkach masy (Mg) oraz w jednostkach właściwych dla danego wyrobu (m<sup>2</sup>, m<sup>3</sup>, mb).
- 5)<sup>5)</sup> Należy podać datę przeprowadzenia poprzedniej oceny; jeśli jest to pierwsza ocena, należy wpisać „pierwsza ocena”.

Załącznik nr 4  
do Programu usuwania wyrobów zawierających azbest  
z terenu Gminy i Miasta Pajęczno

WZÓR INFORMACJI O RODZAJU, ILOŚCI I MIEJSCACH WYSTĘPOWANIA SUBSTANCJI  
STWARZAJĄCYCH SZCZEGÓLNE ZAGROŻENIE DLA ŚRODOWISKA

Gmina: ..... Informacje za okres: .....

Powiat: ..... określające stan na dzień: .....

Województwo: .....

**Dział I. Informacje dotyczące azbestu**

Lp.	Opis pola	Informacje
<b>Informacje ogólne</b>		
1	Rok, którego dotyczą informacje <sup>1)</sup>	
2	Identyfikator województwa <sup>1)</sup>	
3	Identyfikator powiatu <sup>1)</sup>	
4	Identyfikator gminy <sup>1)</sup>	
5	Rodzaj gminy <sup>1), 2)</sup>	
<b>Informacje dotyczące wyrobu zawierającego azbest</b>		
6	Miejscowość, w której wyrób jest zlokalizowany <sup>1)</sup>	
7	Ulica <sup>1)</sup>	
8	Numer domu	
9	Numer działki ewidencyjnej <sup>3)</sup>	
10	Obręb ewidencyjny <sup>1), 4)</sup>	
11	Rodzaj zabudowy <sup>5)</sup>	
12	Nazwa miejsca lub urządzenia lub instalacji	
13	Nazwa i rodzaj wyrobu <sup>6)</sup>	
14	Przewidywany termin usunięcia wyrobu	
15	Ilość posiadanego wyrobu <sup>7)</sup>	
16	Ilość odpadów zawierających azbest przekazanych do unieszkodliwienia <sup>8)</sup>	
17	Stopień pilności <sup>9)</sup>	
18	Nazwa i numer dokumentu, na którym jest oznaczone miejsce występowania wyrobu	
19	Data ostatniej aktualizacji dokumentu	
<b>Informacje dotyczące wprowadzania i zmian informacji</b>		
20	Data wprowadzenia informacji	



21	Data ostatniej zmiany informacji	
22	Imię i nazwisko osoby dokonującej wpisu do rejestru	

Objaśnienia:

- 1)<sup>1)</sup> Zgodne z krajowym rejestrem urzędowym podziału terytorialnego kraju, o którym mowa w ustawie z dnia 29 czerwca 1995 r. o statystyce publicznej (Dz. U. z 2012 r. poz. 591 oraz z 2013 r. poz. 2), zwanym dalej „rejestrem TERYT”.
- 2)<sup>2)</sup> Należy podać rodzaj gminy: miejska, wiejska, miejsko-wiejska, zgodnie z rejestrem TERYT.
- 3)<sup>3)</sup> Należy podać numer działki ewidencyjnej faktycznego miejsca występowania azbestu.
- 4)<sup>4)</sup> Należy podać numer obrębu ewidencyjnego faktycznego miejsca występowania azbestu.
- 5)<sup>5)</sup> Należy podać rodzaj zabudowy: budynek mieszkalny, budynek gospodarczy, budynek przemysłowy, budynek mieszkalno-gospodarczy, inny.
- 6)<sup>6)</sup> Przy określaniu rodzaju wyrobu zawierającego azbest należy stosować następującą klasyfikację:
  - płyty azbestowo-cementowe płaskie stosowane w budownictwie,
  - płyty azbestowo-cementowe faliste stosowane w budownictwie,
  - rury i złącza azbestowo-cementowe,
  - rury i złącza azbestowo-cementowe pozostawione w ziemi,
  - izolacje natryskowe wykonane środkami zawierającymi w swoim składzie azbest,
  - wyroby cierne azbestowo-kauczukowe,
  - przędza specjalna, w tym włókna azbestowe obrobione,
  - szczeliwa azbestowe,
  - taśmy tkane i plecione, sznury i sznurki,
  - wyroby azbestowo-kauczukowe, z wyjątkiem wyrobów ciernych,
  - papier, tektura,
  - drogi zabezpieczone (drogi utwardzone odpadami zawierającymi azbest przed dniem wejścia w życie ustawy z dnia 19 czerwca 1997 r. o zakazie stosowania wyrobów zawierających azbest (Dz. U. z 2004 r. Nr 3, poz. 20, z późn. zm.), po trwałym zabezpieczeniu przed emisją włókien azbestu),
  - drogi utwardzone odpadami zawierającymi azbest przed dniem wejścia w życie ustawy z dnia 19 czerwca 1997 r. o zakazie stosowania wyrobów zawierających azbest, które nie zostały zabezpieczone trwale przed emisją włókien azbestu,
  - inne wyroby zawierające azbest, oddzielnie niewymienione, w tym papier i tektura; podać jakie.
- 7)<sup>7)</sup> Ilość wyrobu należy podać w jednostce właściwej dla danego wyrobu (kg, m<sup>2</sup>, m<sup>3</sup>, m, km).
- 8)<sup>8)</sup> Ilość odpadu należy podać w jednostce właściwej dla danego odpadu (kg).
- 9)<sup>9)</sup> Określony na podstawie oceny stanu i możliwości bezpiecznego użytkowania wyrobów zawierających azbest, o której mowa w § 4 ust. 2 rozporządzenia Ministra Gospodarki, Pracy i Polityki Społecznej z dnia 2 kwietnia 2004 r. w sprawie sposobów i warunków bezpiecznego użytkowania i usuwania wyrobów zawierających azbest (Dz. U. Nr 71, poz. 649, z późn. zm.).

Załącznik nr 5  
do Programu usuwania wyrobów zawierających azbest  
z terenu Gminy i Miasta Pajęczno

## KARTA EWIDENCJI ODPADU

KARTA EWIDENCJI ODPADU <sup>1)</sup>				Nr karty		Rok kalendarzowy				
Kod odpadu <sup>2)</sup>										
Rodzaj odpadu <sup>2)</sup>										
Procentowa zawartość PCB w odpadzie <sup>3)</sup>										
Posiadacz odpadów <sup>4)</sup>										
Adres posiadacza odpadów <sup>5)</sup>										
Województwo		Gmina		Miejscowość		Telefon służbowy	Faks służbowy			
Ulica				Nr domu		Nr lokalu	Kod pocztowy			
Miejsce prowadzenia działalności <sup>6)</sup>										
Województwo		Gmina		Miejscowość		Telefon służbowy	Faks służbowy			
Ulica				Nr domu		Nr lokalu	Kod pocztowy			
Działalność w zakresie: <sup>7)</sup>										
W <input type="checkbox"/>		Zb <input type="checkbox"/>		Od <input type="checkbox"/>		Un <input type="checkbox"/>	Ok <input type="checkbox"/>			
Gospodarowanie odpadami										
Miesiąc	Masa wytworzonych odpadów [Mg] <sup>8,9)</sup>	Masa odebranych odpadów komunalnych [Mg] <sup>8,10,11)</sup>	Masa przyjętych odpadów [Mg] <sup>8)</sup>	Nr karty przekazania odpadu <sup>12)</sup>	We własnym zakresie			Odpady przekazane		imię i nazwisko osoby sporządzającej
					masa [Mg] <sup>8,13)</sup>	metoda odzysku R <sup>14)</sup>	metoda unieszkodliwiania D <sup>15)</sup>	masa [Mg] <sup>8)</sup>	nr karty przekazania odpadu <sup>16)</sup>	

Objaśnienia:

- 1)<sup>1)</sup> W przypadku wytwarzania, zbierania, odzysku i unieszkodliwiania odpadów należy sporządzać osobną kartę ewidencji odpadu dla każdego miejsca prowadzenia działalności, z wyjątkiem usług, o których mowa w art. 3 ust. 3 pkt 22 ustawy z dnia 27 kwietnia 2001 r. o odpadach. W przypadku odbierania odpadów komunalnych należy sporządzić osobno kartę dla każdej gminy, z terenu której odpady komunalne są odbierane. Nie dotyczy komunalnych osadów ściekowych stosowanych w celach, o których mowa w art. 43 ust. 1 ustawy z dnia 27 kwietnia 2001 r. o odpadach, prowadzącego zakład przetwarzania, o którym mowa w ustawie z dnia 29 lipca 2005 r. o zużytych sprzęcie elektrycznym i elektronicznym (Dz. U. Nr 180, poz. 1495, z późn. zm.), w zakresie odpadów powstałych w wyniku demontażu zużytego sprzętu elektrycznego i elektronicznego, oraz prowadzącego stację demontażu i prowadzącego punkt zbierania pojazdów, o których mowa w ustawie z dnia 20 stycznia 2005 r. o recyklingu pojazdów wycofanych z eksploatacji (Dz. U. Nr 25, poz. 202, z późn. zm.), w zakresie gospodarowania pojazdami wycofanymi z eksploatacji.
- 2)<sup>2)</sup> Zgodnie z katalogiem odpadów stanowiącym załącznik do rozporządzenia Ministra Środowiska z dnia 27 września 2001 r. w sprawie katalogu odpadów (Dz. U. Nr 112, poz. 1206).
- 3)<sup>3)</sup> Dotyczy działalności w zakresie unieszkodliwiania PCB.
- 4)<sup>4)</sup> Podać imię i nazwisko lub nazwę posiadacza odpadów. W przypadku odbierania odpadów komunalnych posiadaczem obowiązany do wypełnienia karty ewidencji odpadu jest przedsiębiorca, który uzyskał zezwolenie na prowadzenie działalności w zakresie odbierania odpadów od właścicieli nieruchomości, o którym mowa w ustawie z dnia 13 września 1996 r. o utrzymaniu czystości i porządku w gminach (Dz. U. z 2005 r. Nr 236, poz. 2008, z późn. zm.) lub gminna jednostka organizacyjna, o której mowa w tej ustawie.
- 5)<sup>5)</sup> Podać adres zamieszkania lub siedziby posiadacza odpadów.
- 6)<sup>6)</sup> Podać adres miejsca prowadzenia działalności. W przypadku posiadania decyzji na prowadzenie działalności na terenie całego kraju lub na określonym obszarze należy wskazać adres siedziby lub miejsca zamieszkania posiadacza odpadów. W przypadku przedsiębiorcy, który uzyskał zezwolenie na odbieranie odpadów komunalnych od właścicieli nieruchomości, o którym mowa w ustawie z dnia 13 września 1996 r. o utrzymaniu czystości i porządku w gminach, należy podać województwo i gminę.
- 7)<sup>7)</sup> Zaznaczyć symbolem X właściwy kwadrat: W - wytwarzanie odpadów, Zb - zbieranie odpadów, Od - odzysk, Un - unieszkodliwianie odpadów, Ok - odbieranie odpadów komunalnych.

- 8)<sup>8)</sup> Podać masę odpadów z dokładnością co najmniej do pierwszego miejsca po przecinku dla odpadów innych niż niebezpieczne; co najmniej do trzeciego miejsca po przecinku dla odpadów niebezpiecznych.
- 9)<sup>9)</sup> Nie dotyczy odpadów komunalnych.
- 10)<sup>10)</sup> Odpady komunalne w rozumieniu definicji zawartej w ustawie z dnia 27 kwietnia 2001 r. o odpadach.
- 11)<sup>11)</sup> Wypełnia przedsiębiorca, który uzyskał zezwolenie na prowadzenie działalności w zakresie odbierania odpadów od właścicieli nieruchomości, o którym mowa w ustawie z dnia 13 września 1996 r. o utrzymaniu czystości i porządku w gminach, lub gminna jednostka organizacyjna, o której mowa w tej ustawie.
- 12)<sup>12)</sup> Podać nr karty przekazania, na podstawie której odpad został przyjęty. W przypadku przywozu odpadów na terytorium kraju należy wpisać „Przywóz do RP”. W przypadku przyjmowania odpadów z innego miejsca prowadzenia działalności danego posiadacza odpadów należy wskazać to miejsce, podając województwo, nazwę miejscowości, ulicę, nr domu i lokalu. W przypadku przyjmowania odpadów od posiadacza zwolnionego z obowiązku prowadzenia ewidencji odpadów rubryka pozostaje niewypełniona.
- 13)<sup>13)</sup> Podać masę odpadów zagospodarowanych we własnym zakresie.
- 14)<sup>14)</sup> Symbole R określają procesy odzysku zgodnie z załącznikiem nr 5 do ustawy z dnia 27 kwietnia 2001 r. o odpadach.
- 15)<sup>15)</sup> Symbole D określają procesy unieszkodliwiania odpadów zgodnie z załącznikiem nr 6 do ustawy z dnia 27 kwietnia 2001 r. o odpadach.
- 16)<sup>16)</sup> Podać nr karty przekazania odpadu, którą został przekazany innemu posiadaczowi odpadów.

W przypadku wywozu odpadów poza terytorium kraju należy wpisać „Wywóz poza RP”. W przypadku przekazania odpadów osobom fizycznym lub jednostkom organizacyjnym niebędącym przedsiębiorcami do wykorzystania na własne potrzeby zgodnie z przepisami wydanymi na podstawie art. 33 ust. 3 ustawy z dnia 27 kwietnia 2001 r. o odpadach należy wpisać „Przekazane os. fiz.”. W przypadku przekazywania do innego miejsca prowadzenia działalności danego posiadacza odpadów należy wskazać to miejsce, podając województwo, nazwę miejscowości, ulicę, nr domu i lokalu.

Załącznik nr 6  
do Programu usuwania wyrobów zawierających azbest  
z terenu Gminy i Miasta Pajęczno

KARTA PRZEKAZANIA ODPADU

KARTA PRZEKAZANIA ODPADU		Nr karty <sup>1)</sup>	Rok kalendarzowy
Posiadacz odpadów, który przekazuje odpad <sup>2,3)</sup>	Transportujący odpad <sup>2,4)</sup>	Posiadacz odpadów, który przejmuje odpad <sup>2)</sup>	
Adres <sup>5)</sup>	Adres <sup>5,6)</sup>	Adres <sup>5)</sup>	
Nr REGON <sup>5)</sup>	Nr REGON <sup>5,7)</sup>	Nr REGON <sup>5)</sup>	
Miejsce przeznaczenia odpadów <sup>8)</sup>			
Rodzaj procesu przetwarzania, któremu powinien zostać poddany odpad <sup>9)</sup>			
Wnioskuję o wydanie dokumentu potwierdzającego odzysk lub recykling <sup>10)</sup>		TAK <input type="checkbox"/>	NIE <input type="checkbox"/>
Kod odpadu <sup>11)</sup>	Rodzaj odpadu <sup>11)</sup>		
Data/miesiąc <sup>12,13)</sup>	Masa przekazanych odpadów [Mg] <sup>14)</sup>	Numer rejestracyjny pojazdu, przyczepy lub naczepy <sup>7,15)</sup>	
Potwierdzam przekazanie odpadu  data, pieczęć i podpis	Potwierdzam wykonanie usługi transportu <sup>4,6)</sup>  data, pieczęć i podpis	Potwierdzam przejęcie odpadu  data, pieczęć i podpis	

Objaśnienia:

- 1)<sup>1)</sup> Numer jest nadawany przez posiadacza odpadów, który przekazuje odpad.
- 2)<sup>2)</sup> Podać imię i nazwisko lub nazwę podmiotu.
- 3)<sup>3)</sup> W przypadku odpadów komunalnych do wypełnienia karty przekazania odpadu jest obowiązany przedsiębiorca, który uzyskał zezwolenie na prowadzenie działalności w zakresie odbierania odpadów od właścicieli nieruchomości, o którym mowa w ustawie z dnia 13 września 1996 r. o utrzymaniu czystości i porządku w gminach (Dz. U. z 2005 r. Nr 236, poz. 2008, z późn. zm.) lub gminna jednostka organizacyjna, o której mowa w tej ustawie.
- 4)<sup>4)</sup> Dotyczy przedsiębiorcy transportującego odpady, niebędącego posiadaczem odpadów, działającego na zlecenie innego posiadacza odpadów, który zlecił mu wykonanie usługi transportu odpadów.
- 5)<sup>5)</sup> Podać adres zamieszkania lub siedziby podmiotu.
- 6)<sup>6)</sup> O ile posiada.
- 7)<sup>7)</sup> W przypadku gdy odpad jest transportowany kolejno przez dwóch lub więcej prowadzących działalność w zakresie transportu odpadów, w oznaczonych rubrykach należy podać wymagane dane i podpisy wszystkich transportujących odpad z zachowaniem kolejności transportowania odpadu.
- 8)<sup>8)</sup> Podać adres miejsca odbioru odpadu, pod który należy dostarczyć odpad, wskazany przez posiadacza odpadu transportującemu odpady.
- 9)<sup>9)</sup> Dotyczy stacji demontażu w przypadku przekazywania odpadów powstałych w wyniku demontażu pojazdów wycofanych z eksploatacji. Podać symbol R lub D. Symbole R określają procesy odzysku zgodnie z załącznikiem nr 5 do ustawy z dnia 27 kwietnia 2001 r. o odpadach. Symbole D określają procesy unieszkodliwiania odpadów zgodnie z załącznikiem nr 6 do ustawy z dnia 27 kwietnia 2001 r. o odpadach.

- 10)<sup>10)</sup> Dotyczy dokumentów wystawianych przez prowadzących odzysk lub recykling na podstawie ustawy z dnia 11 maja 2001 r. o obowiązkach przedsiębiorców w zakresie gospodarowania niektórymi odpadami oraz o opłacie produktowej (Dz. U. z 2007 r. Nr 90, poz. 607, z późn. zm.).
- 11)<sup>11)</sup> Zgodnie z katalogiem odpadów stanowiącym załącznik do rozporządzenia Ministra Środowiska z dnia 27 września 2001 r. w sprawie katalogu odpadów (Dz. U. Nr 112, poz. 1206).
- 12)<sup>12)</sup> W przypadku odpadów niebezpiecznych podać datę przekazania odpadu.
- 13)<sup>13)</sup> Karta może być stosowana jako jednorazowa karta przekazania odpadu lub jako zbiorcza karta przekazania odpadu, obejmująca odpad danego rodzaju przekazywany łącznie w czasie jednego miesiąca kalendarzowego, za pośrednictwem tego samego transportującego odpady temu samemu posiadaczowi odpadów.
- 14)<sup>14)</sup> Podać masę odpadów z dokładnością co najmniej do pierwszego miejsca po przecinku dla odpadów innych niż niebezpieczne; co najmniej do trzeciego miejsca po przecinku dla odpadów niebezpiecznych.
- 15)<sup>15)</sup> Dotyczy odpadów niebezpiecznych.

Załącznik nr 7  
do Programu usuwania wyrobów zawierających azbest  
z terenu Gminy i Miasta Pajęczno

SZCZEGÓŁOWE ZESTAWIENIE WYNIKÓW INWENTARYZACJI

Lp.	Miejscowość	Ulica	Nr	Nr działki ew.	Nr obrębu	Typ plyt	Stan plyt	Ilość m <sup>2</sup>
1	Barany		1	44	100904_5.0001	2	3	245
2	Barany		1	44	100904_5.0001	2	3	291
3	Barany		2	10/1	100904_5.0001	2	3	30
4	Barany		2	10/1	100904_5.0001	2	3	129
5	Barany		2	10/1	100904_5.0001	2	3	445
6	Barany		5	42	100904_5.0001	2	3	43
7	Barany		5	42	100904_5.0001	2	3	124
8	Barany		5	42	100904_5.0001	2	3	136
9	Barany		5	42	100904_5.0001	2	3	206
10	Barany		5	42	100904_5.0001	2	3	221
11	Barany		7	40	100904_5.0001	2	3	54
12	Barany		7	40	100904_5.0001	2	3	83
13	Barany		7	40	100904_5.0001	2	3	164
14	Barany		7	41	100904_5.0001	2	3	320
15	Barany		9	74	100904_5.0001	2	3	36
16	Barany		9	74	100904_5.0001	2	3	303
17	Barany		11	73	100904_5.0001	2	3	22
18	Barany		13	72	100904_5.0001	2	3	16
19	Barany		13	72	100904_5.0001	2	3	109
20	Barany		15	70	100904_5.0001	2	3	23
21	Barany		15	71	100904_5.0001	1	3	92
22	Barany		17	69	100904_5.0001	2	3	33
23	Barany		17	69	100904_5.0001	2	3	37
24	Barany		17	69	100904_5.0001	2	3	129
25	Barany		17	69	100904_5.0001	2	3	342
26	Barany		19	67	100904_5.0001	2	3	24
27	Barany		19	67	100904_5.0001	2	3	146
28	Barany		19	67	100904_5.0001	2	3	280
29	Czerkiesy		1	299/1	100904_5.0002	2	3	100
30	Czerkiesy		4	332	100904_5.0002	2	3	57
31	Czerkiesy		4	332	100904_5.0002	2	3	64
32	Czerkiesy		4	332	100904_5.0002	2	3	158
33	Czerkiesy		5	297	100904_5.0002	2	3	15
34	Czerkiesy		5	297	100904_5.0002	2	3	129
35	Czerkiesy		5	297	100904_5.0002	2	3	194
36	Czerkiesy		6	314	100904_5.0002	2	3	54
37	Czerkiesy		6	330	100904_5.0002	1	3	93
38	Czerkiesy		10	327	100904_5.0002	2	3	28
39	Czerkiesy		10	327	100904_5.0002	2	3	273
40	Czerkiesy		12	325	100904_5.0002	2	3	137
41	Czerkiesy		12	325	100904_5.0002	2	3	205
42	Czerkiesy		13	308	100904_5.0002	2	3	259
43	Czerkiesy		16	68	100904_5.0002	2	3	22
44	Czerkiesy		16	68	100904_5.0002	2	3	150



45	Czerkiesy		20	111/1	100904_5.0002	2	3	100
46	Czerkiesy		20	111/1	100904_5.0002	2	3	147
47	Czerkiesy		21	41	100904_5.0002	2	3	202
48	Czerkiesy		21	286	100904_5.0002	2	3	88
49	Czerkiesy		21	286	100904_5.0002	2	3	211
50	Czerkiesy		23	285	100904_5.0002	2	3	164
51	Czerkiesy		23	285	100904_5.0002	2	3	221
52	Czerkiesy		24	106	100904_5.0002	2	3	141
53	Czerkiesy		24	107	100904_5.0002	2	3	208
54	Czerkiesy		26	105	100904_5.0002	2	3	137
55	Czerkiesy		28	104	100904_5.0002	1	3	173
56	Czerkiesy		28	102/1	100904_5.0002	2	3	79
57	Czerkiesy		32	99	100904_5.0002	2	3	190
58	Czerkiesy		42	91	100904_5.0002	2	3	170
59	Czerkiesy		43	268	100904_5.0002	2	3	57
60	Czerkiesy		44	89	100904_5.0002	2	3	92
61	Czerkiesy		44	89	100904_5.0002	2	3	223
62	Czerkiesy		48	87	100904_5.0002	2	3	27
63	Czerkiesy		48	87	100904_5.0002	2	3	75
64	Czerkiesy		48	87	100904_5.0002	2	3	115
65	Czerkiesy		48	87	100904_5.0002	2	3	139
66	Czerkiesy		51	262/2	100904_5.0002	2	3	85
67	Czerkiesy		51	262/2	100904_5.0002	2	3	133
68	Czerkiesy		52	81	100904_5.0002	2	3	70
69	Czerkiesy		54	78	100904_5.0002	2	3	64
70	Czerkiesy		54	78	100904_5.0002	2	3	144
71	Czerkiesy		56	77/1	100904_5.0002	2	3	63
72	Czerkiesy		66	72	100904_5.0002	2	3	129
73	Czerkiesy		71	247	100904_5.0002	2	3	30
74	Czerkiesy		74	55	100904_5.0002	2	3	102
75	Czerkiesy		76	55	100904_5.0002	2	3	63
76	Czerkiesy		76	55	100904_5.0002	2	3	90
77	Czerkiesy		76	55	100904_5.0002	2	3	136
78	Czerkiesy		81	242	100904_5.0002	2	3	141
79	Czerkiesy		82	51	100904_5.0002	2	3	228
80	Czerkiesy		82	52	100904_5.0002	2	3	53
81	Czerkiesy		82	52	100904_5.0002	2	3	76
82	Czerkiesy		82	52	100904_5.0002	2	3	82
83	Czerkiesy		110	35	100904_5.0002	2	3	46
84	Czerkiesy		110	35	100904_5.0002	2	3	132
85	Czerkiesy		116	31	100904_5.0002	2	3	153
86	Czerkiesy		132	13	100904_5.0002	2	3	272
87	Czerkiesy		132	15	100904_5.0002	2	3	48
88	Czerkiesy		132	15	100904_5.0002	2	3	109
89	Czerkiesy		134	309	100904_5.0002	2	3	27
90	Czerkiesy		134	309	100904_5.0002	2	3	47
91	Czerkiesy		100/102	39/3	100904_5.0002	2	3	9
92	Czerkiesy		100/102	39/3	100904_5.0002	2	3	38
93	Czerkiesy		100/102	39/3	100904_5.0002	2	3	101
94	Czerkiesy		100/102	39/3	100904_5.0002	2	3	232
95	Czerkiesy		124/126	20/1	100904_5.0002	2	3	15
96	Czerkiesy		124/126	20/1	100904_5.0002	2	3	17
97	Czerkiesy		124/126	20/1	100904_5.0002	2	3	18

98	Czerkiesy		124/126	20/1	100904_5.0002	2	3	132
99	Czerkiesy		124/126	20/1	100904_5.0002	2	3	140
100	Czerkiesy		14 a	18	100904_5.0002	2	3	197
101	Czerkiesy		34/36	96	100904_5.0002	2	3	69
102	Czerkiesy		70/72	61	100904_5.0002	2	3	49
103	Czerkiesy		70/72	61	100904_5.0002	2	3	191
104	Czerkiesy		70/72	61	100904_5.0002	2	3	221
105	Dylów A		10 a	347	100904_5.0003	2	3	185
106	Dylów A		1	416	100904_5.0003	2	3	60
107	Dylów A		1	416	100904_5.0003	2	3	68
108	Dylów A		4	533/1	100904_5.0003	2	3	11
109	Dylów A		4	533/1	100904_5.0003	2	3	48
110	Dylów A		5	410/1	100904_5.0003	2	3	52
111	Dylów A		5	410/1	100904_5.0003	2	3	81
112	Dylów A		6	530	100904_5.0003	2	3	21
113	Dylów A		6	535/1	100904_5.0003	2	3	37
114	Dylów A		6	535/1	100904_5.0003	2	3	132
115	Dylów A		7	404	100904_5.0003	2	3	52
116	Dylów A		7	404	100904_5.0003	2	3	436
117	Dylów A		12	346	100904_5.0003	2	3	266
118	Dylów A		13	204	100904_5.0021	2	3	21
119	Dylów A		13	204	100904_5.0021	2	3	89
120	Dylów A		13	204	100904_5.0021	2	3	158
121	Dylów A		13	362	100904_5.0010	2	3	150
122	Dylów A		13	362	100904_5.0010	2	3	543
123	Dylów A		14	345	100904_5.0003	2	3	76
124	Dylów A		16	341	100904_5.0003	2	3	45
125	Dylów A		16	342	100904_5.0003	2	3	150
126	Dylów A		18	339	100904_5.0003	2	3	229
127	Dylów A		22	337	100904_5.0003	2	3	24
128	Dylów A		22	337	100904_5.0003	2	3	63
129	Dylów A		22	337	100904_5.0003	2	3	209
130	Dylów A		24	335	100904_5.0003	2	3	18
131	Dylów A		32	329	100904_5.0003	2	3	65
132	Dylów A		36	323/3	100904_5.0003	2	3	84
133	Dylów A		38	314	100904_5.0003	2	3	53
134	Dylów A		40	309	100904_5.0003	2	3	32
135	Dylów A		42	307	100904_5.0003	2	3	281
136	Dylów A		42	308	100904_5.0003	2	3	107
137	Dylów A		42	308	100904_5.0003	2	3	132
138	Dylów A		44	304/1	100904_5.0003	2	3	97
139	Dylów A		49	301	100904_5.0003	2	3	137
140	Dylów A		52	299	100904_5.0003	2	3	74
141	Dylów A		53	297	100904_5.0003	2	3	181
142	Dylów A		54	295	100904_5.0003	2	3	170
143	Dylów A		BN	201	100904_5.0021	2	3	55
144	Dylów Rządowy		1	594	100904_5.0004	2	3	56
145	Dylów Rządowy		5	590/2	100904_5.0004	2	3	78
146	Dylów Rządowy		5	590/2	100904_5.0004	2	3	133
147	Dylów Rządowy		6	342	100904_4.0023	2	3	120
148	Dylów Rządowy		7	589/1	100904_5.0004	2	3	216
149	Dylów Rządowy		9	588/1	100904_5.0004	2	3	214
150	Dylów Rządowy		10	3712	100904_4.0023	2	3	182

151	Dylów Rządowy		17	584/1	100904_5.0004	2	3	157
152	Dylów Rządowy		18	195/1	100904_5.0004	2	3	75
153	Dylów Rządowy		18	195/1	100904_5.0004	2	3	137
154	Dylów Rządowy		19	583/1	100904_5.0004	1	3	136
155	Dylów Rządowy		20	193	100904_5.0004	2	3	23
156	Dylów Rządowy		20	193	100904_5.0004	2	3	38
157	Dylów Rządowy		20	193	100904_5.0004	2	3	137
158	Dylów Rządowy		20	193	100904_5.0004	2	3	143
159	Dylów Rządowy		23	581/1	100904_5.0004	2	3	62
160	Dylów Rządowy		23	581/1	100904_5.0004	2	3	100
161	Dylów Rządowy		24	191	100904_5.0004	2	3	99
162	Dylów Rządowy		24	191	100904_5.0004	2	3	161
163	Dylów Rządowy		30	188	100904_5.0004	2	3	16
164	Dylów Rządowy		32	187	100904_5.0004	2	3	126
165	Dylów Rządowy		36	184	100904_5.0004	2	3	157
166	Dylów Rządowy		41	571	100904_5.0004	2	3	136
167	Dylów Rządowy		43	570	100904_5.0004	1	3	133
168	Dylów Rządowy		44	178	100904_5.0004	2	3	129
169	Dylów Rządowy		45	568	100904_5.0004	2	3	148
170	Dylów Rządowy		46	177	100904_5.0004	2	3	89
171	Dylów Rządowy		46	177	100904_5.0004	2	3	171
172	Dylów Rządowy		49	566	100904_5.0004	2	3	115
173	Dylów Rządowy		51	565	100904_5.0004	2	3	164
174	Dylów Rządowy		52	171	100904_5.0004	1	3	147
175	Dylów Rządowy		57	560	100904_5.0004	2	3	91
176	Dylów Rządowy		58	163/1	100904_5.0004	2	3	69
177	Dylów Rządowy		58	163/1	100904_5.0004	2	3	277
178	Dylów Rządowy		60	162	100904_5.0004	2	3	65
179	Dylów Rządowy		60	162	100904_5.0004	2	3	74
180	Dylów Rządowy		62	161	100904_5.0004	2	3	229
181	Dylów Rządowy		67	319	100904_5.0004	2	3	61
182	Dylów Rządowy		68	158	100904_5.0004	2	3	69
183	Dylów Rządowy		68	158	100904_5.0004	2	3	151
184	Dylów Rządowy		68	158	100904_5.0004	2	3	185
185	Dylów Rządowy		73	323/1	100904_5.0004	2	3	69
186	Dylów Rządowy		73	323/1	100904_5.0004	2	3	89
187	Dylów Rządowy		76	78	100904_5.0004	2	3	165
188	Dylów Rządowy		77	327	100904_5.0004	2	3	30
189	Dylów Rządowy		77	327	100904_5.0004	2	3	82
190	Dylów Rządowy		77	327	100904_5.0004	2	3	97
191	Dylów Rządowy		77	327	100904_5.0004	2	3	154
192	Dylów Rządowy		77	327	100904_5.0004	2	3	228
193	Dylów Rządowy		81	329	100904_5.0004	2	3	188
194	Dylów Rządowy		82	75	100904_5.0004	2	3	332
195	Dylów Rządowy		85	331	100904_5.0004	2	3	22
196	Dylów Rządowy		85	331	100904_5.0004	2	3	221
197	Dylów Rządowy		91	334	100904_5.0004	2	3	28
198	Dylów Rządowy		91	334	100904_5.0004	2	3	79
199	Dylów Rządowy		93	335	100904_5.0004	2	3	18
200	Dylów Rządowy		93	335	100904_5.0004	2	3	112
201	Dylów Rządowy		94	69	100904_5.0004	2	3	73
202	Dylów Rządowy		94	69	100904_5.0004	2	3	197
203	Dylów Rządowy		95	336	100904_5.0004	2	3	82

204	Dylów Rządowy		100	68	100904_5.0004	2	3	31
205	Dylów Rządowy		100	68	100904_5.0004	2	3	322
206	Dylów Rządowy		105	342	100904_5.0004	2	3	141
207	Dylów Rządowy		110	56	100904_5.0004	2	3	126
208	Dylów Rządowy		115	347/4	100904_5.0004	2	3	198
209	Dylów Rządowy		119	356/1	100904_5.0004	2	3	101
210	Dylów Rządowy		123	360/1	100904_5.0004	2	3	64
211	Dylów Rządowy		123	360/1	100904_5.0004	2	3	169
212	Dylów Rządowy		123	360/1	100904_5.0004	2	3	229
213	Dylów Rządowy		127	362	100904_5.0004	2	3	93
214	Dylów Rządowy		127	362	100904_5.0004	2	3	211
215	Dylów Rządowy		130	26	100904_5.0004	2	3	206
216	Dylów Rządowy		132	25	100904_5.0004	2	3	66
217	Dylów Rządowy		133	372/1	100904_5.0004	2	3	133
218	Dylów Rządowy		133	372/1	100904_5.0004	2	3	174
219	Dylów Rządowy		135	373/1	100904_5.0004	2	3	34
220	Dylów Rządowy		137	381/1	100904_5.0004	2	3	194
221	Dylów Rządowy		139	378/1	100904_5.0004	2	3	223
222	Dylów Rządowy		142	20/1	100904_5.0004	1	3	204
223	Dylów Rządowy		146	13	100904_5.0004	2	3	103
224	Dylów Rządowy		148	12	100904_5.0004	2	3	216
225	Dylów Rządowy		151	387	100904_5.0004	2	3	243
226	Dylów Rządowy		152	10/1	100904_5.0004	2	3	150
227	Dylów Rządowy		157	390	100904_5.0004	2	3	61
228	Dylów Rządowy		157	390	100904_5.0004	2	3	150
229	Dylów Rządowy		165	394/1	100904_5.0004	2	3	135
230	Dylów Rządowy		167	396	100904_5.0004	2	3	60
231	Dylów Rządowy		167	396	100904_5.0004	2	3	243
232	Dylów Rządowy		169	397	100904_5.0004	2	3	31
233	Dylów Rządowy		169	397	100904_5.0004	2	3	406
234	Dylów Rządowy		173	401	100904_5.0004	2	3	101
235	Dylów Rządowy		173	401	100904_5.0004	2	3	214
236	Dylów Rządowy		179	405/1	100904_5.0004	2	3	27
237	Dylów Rządowy		185	409	100904_5.0004	2	3	147
238	Dylów Rządowy		199	422	100904_5.0004	2	3	51
239	Dylów Szlachecki		2	337/11	100904_5.0005	2	3	85
240	Dylów Szlachecki		11	341	100904_5.0005	2	3	112
241	Dylów Szlachecki		18	332	100904_5.0005	2	3	23
242	Dylów Szlachecki		18	332	100904_5.0005	2	3	66
243	Dylów Szlachecki		38	322/1	100904_5.0005	2	3	81
244	Dylów Szlachecki		40	286	100904_5.0005	2	3	69
245	Dylów Szlachecki		44	318	100904_5.0005	2	3	77
246	Dylów Szlachecki		47	366/2	100904_5.0005	2	3	195
247	Dylów Szlachecki		59	383/1	100904_5.0005	2	3	48
248	Dylów Szlachecki		63	386	100904_5.0005	2	3	37
249	Dylów Szlachecki		63	386	100904_5.0005	2	3	209
250	Dylów Szlachecki		73	395/1	100904_5.0005	2	3	181
251	Dylów Szlachecki		76	276	100904_5.0005	2	3	11
252	Dylów Szlachecki		76	276	100904_5.0005	2	3	158
253	Dylów Szlachecki		76	273/2	100904_5.0005	2	3	27
254	Dylów Szlachecki		78	273/1	100904_5.0005	2	3	100
255	Dylów Szlachecki		84	267/1	100904_5.0005	2	3	209
256	Dylów Szlachecki		93	417	100904_5.0005	2	3	163

257	Dylów Szlachecki		97	423/2	100904_5.0005	2	3	260
258	Dylów Szlachecki		97	423/2	100904_5.0005	2	3	356
259	Dylów Szlachecki		106	142	100904_5.0005	2	3	102
260	Dylów Szlachecki		109	39	100904_5.0005	2	3	55
261	Dylów Szlachecki		109	39	100904_5.0005	2	3	139
262	Dylów Szlachecki		109	40	100904_5.0005	2	3	82
263	Dylów Szlachecki		117	16/3	100904_5.0005	2	3	39
264	Dylów Szlachecki		117	16/3	100904_5.0005	2	3	39
265	Dylów Szlachecki		117	16/3	100904_5.0005	2	3	62
266	Dylów Szlachecki		117	16/3	100904_5.0005	2	3	158
267	Dylów Szlachecki		119	15	100904_5.0005	2	3	154
268	Dylów Szlachecki		BN	284	100904_5.0005	2	3	10
269	Dylów Szlachecki		BN	356	100904_5.0005	2	3	27
270	Dylów Szlachecki		BN	411	100904_5.0005	2	3	25
271	Dylów Szlachecki		BN	411	100904_5.0005	2	3	27
272	Dylów Szlachecki		BN	411	100904_5.0005	2	3	71
273	Dylów Szlachecki		BN	411	100904_5.0005	2	3	154
274	Janki		1	387	100904_5.0008	2	3	79
275	Janki		1	387	100904_5.0008	2	3	105
276	Janki		1	387	100904_5.0008	2	3	126
277	Janki		1	387	100904_5.0008	2	3	129
278	Janki		1	387	100904_5.0008	2	3	160
279	Janki		2	216/1	100904_5.0008	2	3	59
280	Janki		2	216/1	100904_5.0008	2	3	93
281	Janki		2	216/1	100904_5.0008	2	3	126
282	Janki		2	216/1	100904_5.0008	2	3	163
283	Janki		2	216/1	100904_5.0008	2	3	349
284	Janki		3	388	100904_5.0008	2	3	115
285	Janki		3	388	100904_5.0008	2	3	214
286	Janki		3	388	100904_5.0008	2	3	680
287	Janki		4	217	100904_5.0008	2	3	341
288	Janki		5	416	100904_5.0008	2	3	59
289	Janki		5	416	100904_5.0008	2	3	71
290	Janki		6	218/2	100904_5.0008	2	3	58
291	Janki		6	218/2	100904_5.0008	2	3	132
292	Janki		7	521/1	100904_5.0008	2	3	82
293	Janki		7	521/1	100904_5.0008	2	3	177
294	Janki		8	242	100904_5.0008	2	3	77
295	Janki		8	242	100904_5.0008	2	3	153
296	Janki		11	466	100904_5.0008	2	3	67
297	Janki		11	466	100904_5.0008	2	3	204
298	Janki		11	466	100904_5.0008	2	3	359
299	Janki		13	287/1	100904_5.0008	2	3	198
300	Janki		14	239	100904_5.0008	2	3	126
301	Janki		14	239	100904_5.0008	2	3	283
302	Janki		16	238	100904_5.0008	2	3	157
303	Janki		18	237	100904_5.0008	2	3	71
304	Janki		18	237	100904_5.0008	2	3	140
305	Janki		20	236	100904_5.0008	2	3	102
306	Janki		20	236	100904_5.0008	2	3	163
307	Janki		22	235	100904_5.0008	2	3	51
308	Janki		22	235	100904_5.0008	2	3	177
309	Janki		23	278	100904_5.0008	2	3	21

310	Janki		23	278	100904_5.0008	2	3	29
311	Janki		23	278	100904_5.0008	2	3	447
312	Janki		24	234	100904_5.0008	2	3	55
313	Janki		24	234	100904_5.0008	2	3	120
314	Janki		27	276	100904_5.0008	2	3	262
315	Janki		28	232	100904_5.0008	2	3	243
316	Janki		30	230	100904_5.0008	2	3	95
317	Janki		33	272	100904_5.0008	2	3	59
318	Janki		33	272	100904_5.0008	2	3	120
319	Janki		35	271	100904_5.0008	2	3	233
320	Janki		38	227/1	100904_5.0008	2	3	61
321	Janki		40	225	100904_5.0008	2	3	127
322	Janki		40	225	100904_5.0008	2	3	161
323	Janki		42	224	100904_5.0008	2	3	68
324	Janki		42	224	100904_5.0008	2	3	150
325	Janki		44	222/2	100904_5.0008	2	3	62
326	Janki		46	95	100904_5.0008	2	3	22
327	Janki		46	95	100904_5.0008	2	3	229
328	Janki		46	95	100904_5.0008	2	3	409
329	Janki		48	184	100904_5.0008	2	3	45
330	Janki		48	184	100904_5.0008	2	3	133
331	Janki		48	184	100904_5.0008	2	3	143
332	Janki		48	184	100904_5.0008	2	3	256
333	Janki		49	257	100904_5.0008	2	3	245
334	Janki		51	258/1	100904_5.0008	2	3	68
335	Janki		52	163	100904_5.0008	2	3	59
336	Janki		52	163	100904_5.0008	2	3	136
337	Janki		60	160	100904_5.0008	2	3	71
338	Janki		60	160	100904_5.0008	2	3	187
339	Janki		62	153/1	100904_5.0008	2	3	72
340	Janki		62	153/1	100904_5.0008	2	3	130
341	Janki		62	153/1	100904_5.0008	2	3	141
342	Janki		64	151	100904_5.0008	2	3	51
343	Janki		64	151	100904_5.0008	2	3	139
344	Janki		66	154	100904_5.0008	2	3	188
345	Janki		67	247	100904_5.0008	2	3	431
346	Janki		69	246/2	100904_5.0008	2	3	66
347	Janki		69	246/2	100904_5.0008	2	3	71
348	Janki		70	145/4	100904_5.0008	2	3	36
349	Janki		70	145/4	100904_5.0008	2	3	158
350	Janki		71	245/5	100904_5.0008	2	3	182
351	Janki		71	245/5	100904_5.0008	2	3	231
352	Janki		73	245/2	100904_5.0008	2	3	98
353	Janki		76	148	100904_5.0008	2	3	489
354	Janki		80	557	100904_5.0008	2	3	124
355	Janki		80	557	100904_5.0008	2	3	362
356	Janki		80	557	100904_5.0008	2	3	467
357	Janki		82	146/1	100904_5.0008	2	3	69
358	Janki		84	33	100904_5.0008	2	3	167
359	Janki		86	32/1	100904_5.0008	2	3	153
360	Janki		86	32/2	100904_5.0008	2	3	321
361	Janki		90	30	100904_5.0008	2	3	182
362	Janki		90	31	100904_5.0008	2	3	194



363	Janki		90	31	100904_5.0008	2	3	199
364	Janki		90	31	100904_5.0008	2	3	509
365	Janki		94	29	100904_5.0008	2	3	796
366	Janki		102	24	100904_5.0008	2	3	112
367	Janki		104	24	100904_5.0008	2	3	257
368	Janki		108	22	100904_5.0008	2	3	115
369	Janki		108	22	100904_5.0008	2	3	233
370	Janki		108	22	100904_5.0008	2	3	345
371	Janki		13 a	287/2	100904_5.0008	2	3	372
372	Janki		13 a	287/2	100904_5.0008	2	3	393
373	Janki		70a	145/1	100904_5.0008	2	3	71
374	Janki		BN	250	100904_5.0008	2	3	180
375	Janki		BN	250	100904_5.0008	2	3	400
376	Janki		BN	251	100904_5.0008	2	3	331
377	Janki		BN	252	100904_5.0008	2	3	229
378	Janki		69	246/2	100904_5.0008	2	3	200
379	Kurzna		1	58	100904_5.0009	2	3	72
380	Kurzna		1	58	100904_5.0009	2	3	96
381	Kurzna		1	58	100904_5.0009	2	3	371
382	Kurzna		2	40	100904_5.0009	2	3	171
383	Kurzna		4	18	100904_5.0009	2	3	33
384	Kurzna		4	18	100904_5.0009	2	3	56
385	Kurzna		4	18	100904_5.0009	2	3	69
386	Kurzna		5	55	100904_5.0009	2	3	69
387	Kurzna		5	55	100904_5.0009	2	3	83
388	Kurzna		5	55	100904_5.0009	2	3	122
389	Kurzna		6	15	100904_5.0009	2	3	110
390	Kurzna		6	16	100904_5.0009	2	3	71
391	Kurzna		11	28	100904_5.0009	2	3	15
392	Kurzna		11	28	100904_5.0009	2	3	136
393	Kurzna		13	20	100904_5.0009	2	3	368
394	Kurzna		BN	19	100904_5.0009	2	3	127
395	Kurzna		BN	56	100904_5.0009	2	3	445
396	Lipina		1	321	100904_5.0010	2	3	351
397	Lipina		1	322	100904_5.0010	2	3	49
398	Lipina		2	171/2	100904_5.0010	1	3	454
399	Lipina		7	319/2	100904_5.0010	2	3	253
400	Lipina		9	283	100904_5.0010	2	3	199
401	Lipina		9	283	100904_5.0010	2	3	317
402	Lipina		10	168	100904_5.0010	2	3	95
403	Lipina		10	168	100904_5.0010	2	3	109
404	Lipina		12	169/4	100904_5.0010	2	3	211
405	Lipina		13	56/1	100904_5.0010	2	3	21
406	Lipina		13	56/1	100904_5.0010	2	3	96
407	Lipina		15	28	100904_5.0010	2	3	82
408	Lipina		15	28	100904_5.0010	2	3	136
409	Lipina		15	30/2	100904_5.0010	2	3	20
410	Lipina		16	102	100904_5.0010	2	3	246
411	Lipina		18	108	100904_5.0010	2	3	136
412	Lipina		22	112/2	100904_5.0010	2	3	46
413	Lipina		22	112/2	100904_5.0010	2	3	81
414	Lipina		22	112/2	100904_5.0010	2	3	96
415	Lipina		25	8	100904_5.0010	2	3	42

416	Lipina		25	8	100904_5.0010	2	3	156
417	Lipina		25	8	100904_5.0010	2	3	280
418	Lipina		27	10/1	100904_5.0010	2	3	327
419	Lipina		27	11/1	100904_5.0010	2	3	28
420	Lipina		27	11/1	100904_5.0010	2	3	136
421	Lipina		35	15/1	100904_5.0010	2	3	67
422	Lipina		35	15/1	100904_5.0010	2	3	354
423	Lipina		37	17	100904_5.0010	2	3	108
424	Lipina		39	18/2	100904_5.0010	2	3	173
425	Lipina		39	18/2	100904_5.0010	2	3	281
426	Lipina		41	20	100904_5.0010	2	3	123
427	Lipina		41	20	100904_5.0010	2	3	281
428	Lipina		18	108	100904_5.0010	2	3	36
429	Ładzin		2	632/2	100904_5.0011	2	3	535
430	Ładzin		2	632/4	100904_5.0011	2	3	222
431	Ładzin		5	400	100904_5.0011	2	3	136
432	Ładzin		6	463	100904_5.0011	2	3	53
433	Ładzin		8	454	100904_5.0011	2	3	30
434	Ładzin		8	454	100904_5.0011	2	3	109
435	Ładzin		8	454	100904_5.0011	2	3	129
436	Ładzin		8	454	100904_5.0011	2	3	147
437	Ładzin		9	398	100904_5.0011	2	3	62
438	Ładzin		11	396	100904_5.0011	2	3	14
439	Ładzin		11	397	100904_5.0011	2	3	13
440	Ładzin		11	397	100904_5.0011	2	3	201
441	Ładzin		13	393/1	100904_5.0011	2	3	36
442	Ładzin		13	393/1	100904_5.0011	2	3	194
443	Ładzin		15	392	100904_5.0011	2	3	137
444	Ładzin		15	392	100904_5.0011	2	3	184
445	Ładzin		16	417	100904_5.0011	2	3	37
446	Ładzin		16	417	100904_5.0011	2	3	383
447	Ładzin		18	406	100904_5.0011	2	3	100
448	Ładzin		19	388/1	100904_5.0011	2	3	74
449	Ładzin		20	241	100904_5.0011	2	3	116
450	Ładzin		22	239/1	100904_5.0011	2	3	139
451	Ładzin		27	374/1	100904_5.0011	2	3	28
452	Ładzin		27	374/1	100904_5.0011	2	3	337
453	Ładzin		30	224	100904_5.0011	2	3	8
454	Ładzin		31	368	100904_5.0011	2	3	129
455	Ładzin		31	368	100904_5.0011	2	3	154
456	Ładzin		31	368	100904_5.0011	2	3	448
457	Ładzin		34	222/1	100904_5.0011	2	3	263
458	Ładzin		35	362/1	100904_5.0011	2	3	79
459	Ładzin		35	362/1	100904_5.0011	2	3	171
460	Ładzin		37	360	100904_5.0011	2	3	109
461	Ładzin		37	360	100904_5.0011	2	3	124
462	Ładzin		39	358	100904_5.0011	2	3	153
463	Ładzin		41	352	100904_5.0011	2	3	455
464	Ładzin		41	354	100904_5.0011	2	3	80
465	Ładzin		41	354	100904_5.0011	2	3	98
466	Ładzin		42	213	100904_5.0011	2	3	100
467	Ładzin		42	213	100904_5.0011	2	3	218
468	Ładzin		43	350	100904_5.0011	2	3	37

469	Ładzin		43	350	100904_5.0011	2	3	109
470	Ładzin		43	350	100904_5.0011	2	3	128
471	Ładzin		43	350	100904_5.0011	2	3	212
472	Ładzin		44	212	100904_5.0011	2	3	378
473	Ładzin		45	342	100904_5.0011	2	3	120
474	Ładzin		45	342	100904_5.0011	2	3	184
475	Ładzin		45	344	100904_5.0011	2	3	337
476	Ładzin		45	348/1	100904_5.0011	2	3	88
477	Ładzin		45	348/1	100904_5.0011	2	3	167
478	Ładzin		45	348/1	100904_5.0011	2	3	321
479	Ładzin		51	336	100904_5.0011	2	3	174
480	Ładzin		61	324/2	100904_5.0011	2	3	43
481	Ładzin		61	324/2	100904_5.0011	2	3	109
482	Ładzin		61	324/2	100904_5.0011	2	3	255
483	Ładzin		63	322/2	100904_5.0011	2	3	136
484	Ładzin		65	317/1	100904_5.0011	2	3	8
485	Ładzin		65	317/1	100904_5.0011	2	3	144
486	Ładzin		67	313	100904_5.0011	2	3	167
487	Ładzin		73	303	100904_5.0011	2	3	194
488	Ładzin		79	289	100904_5.0011	2	3	157
489	Ładzin		79	633	100904_5.0011	2	3	139
490	Ładzin		79	633	100904_5.0011	2	3	161
491	Ładzin		89	283	100904_5.0011	2	3	106
492	Ładzin		89	283	100904_5.0011	2	3	393
493	Ładzin		95	279	100904_5.0011	2	3	128
494	Ładzin		95	279	100904_5.0011	2	3	281
495	Ładzin		97	278	100904_5.0011	2	3	116
496	Ładzin		97	278	100904_5.0011	2	3	173
497	Ładzin		99	277	100904_5.0011	2	3	117
498	Ładzin		105	244	100904_5.0011	2	3	93
499	Ładzin		BN	429	100904_5.0011	2	3	19
500	Ładzin		BN	434/1	100904_5.0011	2	3	68
501	Ładzin		BN	434/1	100904_5.0011	2	3	127
502	Ładzin		BN	632/1	100904_5.0011	1	3	246
503	Łężce		1	259/1	100904_5.0012	2	3	62
504	Łężce		1	259/1	100904_5.0012	2	3	197
505	Łężce		1	259/1	100904_5.0012	2	3	267
506	Łężce		2	269	100904_5.0012	2	3	37
507	Łężce		2	269	100904_5.0012	2	3	117
508	Łężce		2	269	100904_5.0012	2	3	201
509	Łężce		4	268	100904_5.0012	2	3	82
510	Łężce		4	268	100904_5.0012	2	3	119
511	Łężce		4	268	100904_5.0012	2	3	134
512	Łężce		5	188	100904_5.0012	2	3	82
513	Łężce		5	188	100904_5.0012	2	3	199
514	Łężce		5	188	100904_5.0012	2	3	354
515	Łężce		6	267	100904_5.0012	2	3	51
516	Łężce		6	267	100904_5.0012	2	3	105
517	Łężce		6	267	100904_5.0012	2	3	144
518	Łężce		8	266	100904_5.0012	2	3	58
519	Łężce		8	266	100904_5.0012	2	3	70
520	Łężce		8	265/2	100904_5.0012	2	3	27
521	Łężce		9	167	100904_5.0012	2	3	116

522	Łężce		9	167	100904_5.0012	2	3	188
523	Łężce		10	213	100904_5.0012	2	3	86
524	Łężce		10	214	100904_5.0012	2	3	151
525	Łężce		10	214	100904_5.0012	2	3	192
526	Łężce		10	214	100904_5.0012	2	3	330
527	Łężce		12	212	100904_5.0012	2	3	174
528	Łężce		14	211	100904_5.0012	2	3	209
529	Łężce		20	207	100904_5.0012	2	3	26
530	Łężce		24	202	100904_5.0012	2	3	7
531	Łężce		24	202	100904_5.0012	2	3	110
532	Łężce		32	155	100904_5.0012	2	3	39
533	Łężce		32	194	100904_5.0012	2	3	24
534	Łężce		32	194	100904_5.0012	2	3	95
535	Łężce		32	194	100904_5.0012	2	3	324
536	Łężce		40	284	100904_5.0012	1	3	41
537	Łężce		40	284	100904_5.0012	2	3	42
538	Łężce		40	284	100904_5.0012	1	3	126
539	Łężce		40	284	100904_5.0012	2	3	455
540	Łężce		40	285	100904_5.0012	2	3	37
541	Łężce		42	286/1	100904_5.0012	2	3	65
542	Łężce		50	330	100904_5.0012	2	3	21
543	Łężce		58	124	100904_5.0012	2	3	197
544	Łężce		58	124	100904_5.0012	2	3	266
545	Łężce		58	124	100904_5.0012	2	3	369
546	Łężce		62	118	100904_5.0012	2	3	70
547	Łężce		62	118	100904_5.0012	2	3	151
548	Łężce		62	118	100904_5.0012	2	3	154
549	Łężce		62	118	100904_5.0012	2	3	167
550	Łężce		74	44	100904_5.0012	2	3	337
551	Łężce		76	41	100904_5.0012	2	3	122
552	Łężce		78	35	100904_5.0012	2	3	59
553	Łężce		78	35	100904_5.0012	2	3	116
554	Łężce		78	35	100904_5.0012	2	3	151
555	Łężce		78	35	100904_5.0012	2	3	175
556	Łężce		78	35	100904_5.0012	2	3	198
557	Łężce		80	29	100904_5.0012	2	3	48
558	Łężce		80	29	100904_5.0012	2	3	192
559	Łężce		16 a	209/2	100904_5.0012	2	3	123
560	Łężce		BN	97	100904_5.0012	2	3	41
561	Łężce		BN	97	100904_5.0012	2	3	144
562	Łężce		BN	121	100904_5.0012	2	3	151
563	Łężce		BN	121	100904_5.0012	2	3	204
564	Łężce		BN	244	100904_5.0012	2	3	171
565	Łężce		BN	340	100904_5.0012	2	3	32
566	Łężce		BN	409	100904_5.0012	1	3	137
567	Makowiska	Akacyjowa	9	72/3	100904_5.0013	2	3	52
568	Makowiska	Akacyjowa	11	56	100904_5.0013	2	3	222
569	Makowiska	Akacyjowa	17	83/8	100904_5.0013	2	3	174
570	Makowiska	Akacyjowa	19	84/2	100904_5.0013	2	3	78
571	Makowiska	Akacyjowa	19	84/2	100904_5.0013	2	3	222
572	Makowiska	Akacyjowa	20	62/1	100904_5.0013	2	3	221
573	Makowiska	Cmentarna	7	207	100904_5.0002	2	3	103
574	Makowiska	Cmentarna	7	208	100904_5.0002	2	3	161

575	Makowiska	Cmentarna	7	209	100904_5.0002	2	3	112
576	Makowiska	Cmentarna	7	209	100904_5.0002	2	3	185
577	Makowiska	Cmentarna	9	211	100904_5.0002	2	3	168
578	Makowiska	Cmentarna	1/3	205/2	100904_5.0002	2	3	109
579	Makowiska	Cmentarna	1/3	205/2	100904_5.0002	2	3	123
580	Makowiska	Cmentarna	BN	198	100904_5.0002	2	3	204
581	Makowiska	Polna	2	160	100904_5.0002	2	3	125
582	Makowiska	Polna	12	155	100904_5.0002	2	3	109
583	Makowiska	Polna	18	153	100904_5.0002	2	3	194
584	Makowiska	Polna	38	142	100904_5.0002	2	3	151
585	Makowiska	Polna	40	141/2	100904_5.0002	2	3	78
586	Makowiska	Polna	46	137/1	100904_5.0002	2	3	191
587	Makowiska	Polna	14/1	154	100904_5.0002	2	3	26
588	Makowiska	Polna	14/1	154	100904_5.0002	2	3	36
589	Makowiska	Radomszczańska	1	93	100904_5.0013	2	3	28
590	Makowiska	Radomszczańska	1	93	100904_5.0013	2	3	171
591	Makowiska	Radomszczańska	1	93	100904_5.0013	2	3	260
592	Makowiska	Radomszczańska	7	86/4	100904_5.0013	2	3	156
593	Makowiska	Radomszczańska	7	86/4	100904_5.0013	1	3	231
594	Makowiska	Radomszczańska	10	71/6	100904_5.0013	2	3	75
595	Makowiska	Radomszczańska	10	71/6	100904_5.0013	2	3	135
596	Makowiska	Radomszczańska	10	71/6	100904_5.0013	2	3	151
597	Makowiska	Radomszczańska	11	85/2	100904_5.0013	1	3	141
598	Makowiska	Radomszczańska	12	71/5	100904_5.0013	2	3	184
599	Makowiska	Radomszczańska	13	85/3	100904_5.0013	2	3	42
600	Makowiska	Radomszczańska	14	71/4	100904_5.0013	2	3	20
601	Makowiska	Radomszczańska	14	71/4	100904_5.0013	2	3	127
602	Makowiska	Radomszczańska	17	84/5	100904_5.0013	2	3	140
603	Makowiska	Radomszczańska	18	71/2	100904_5.0013	2	3	127
604	Makowiska	Radomszczańska	23	83/5	100904_5.0013	2	3	96
605	Makowiska	Radomszczańska	23	83/5	100904_5.0013	2	3	216
606	Makowiska	Radomszczańska	25	82/8	100904_5.0013	2	3	142
607	Makowiska	Radomszczańska	25	82/8	100904_5.0013	2	3	148
608	Makowiska	Radomszczańska	26	70/10	100904_5.0013	2	3	71
609	Makowiska	Radomszczańska	26	70/10	100904_5.0013	2	3	218
610	Makowiska	Radomszczańska	27	82/5	100904_5.0013	2	3	62
611	Makowiska	Radomszczańska	27	82/5	100904_5.0013	2	3	146
612	Makowiska	Radomszczańska	34	70/1	100904_5.0013	2	3	92
613	Makowiska	Radomszczańska	36	69/3	100904_5.0013	2	3	129
614	Makowiska	Radomszczańska	36	69/3	100904_5.0013	2	3	190
615	Makowiska	Radomszczańska	36	69/3	100904_5.0013	2	3	240
616	Makowiska	Radomszczańska	39	79/10	100904_5.0013	2	3	108
617	Makowiska	Radomszczańska	40	69/1	100904_5.0013	2	3	24
618	Makowiska	Radomszczańska	61	195/8	100904_5.0002	2	3	16
619	Makowiska	Radomszczańska	70	21/6	100904_5.0013	2	3	151
620	Makowiska	Radomszczańska	70	21/6	100904_5.0013	2	3	233
621	Makowiska	Radomszczańska	73	182/2	100904_5.0002	2	3	52
622	Makowiska	Radomszczańska	76	20/5	100904_5.0013	1	3	151
623	Makowiska	Radomszczańska	79	175	100904_5.0002	2	3	119
624	Makowiska	Radomszczańska	80	19/4	100904_5.0013	2	3	164
625	Makowiska	Radomszczańska	83	173/2	100904_5.0002	2	3	33
626	Makowiska	Radomszczańska	89	170	100904_5.0002	2	3	92
627	Makowiska	Radomszczańska	93	168	100904_5.0002	1	3	116

628	Makowiska	Radomszczańska	94	16/7	100904_5.0013	2	3	86
629	Makowiska	Radomszczańska	95	167	100904_5.0002	2	3	57
630	Makowiska	Radomszczańska	95	167	100904_5.0002	2	3	110
631	Makowiska	Radomszczańska	98	16/4	100904_5.0013	2	3	39
632	Makowiska	Radomszczańska	99	165	100904_5.0002	2	3	40
633	Makowiska	Radomszczańska	99	165	100904_5.0002	2	3	93
634	Makowiska	Radomszczańska	99	165	100904_5.0002	2	3	240
635	Makowiska	Radomszczańska	100	16/3	100904_5.0013	2	3	81
636	Makowiska	Radomszczańska	102	15/5	100904_5.0013	1	3	140
637	Makowiska	Radomszczańska	104	15/3	100904_5.0013	2	3	137
638	Makowiska	Radomszczańska	104	15/3	100904_5.0013	2	3	146
639	Makowiska	Radomszczańska	112	13/3	100904_5.0013	2	3	139
640	Makowiska	Radomszczańska	114	13/1	100904_5.0013	2	3	69
641	Makowiska	Radomszczańska	114	13/1	100904_5.0013	2	3	72
642	Makowiska	Radomszczańska	116	12	100904_5.0013	2	3	375
643	Makowiska	Radomszczańska	124	10/2	100904_5.0013	2	3	71
644	Makowiska	Radomszczańska	124	10/2	100904_5.0013	2	3	105
645	Makowiska	Radomszczańska	2/4	72/19	100904_5.0013	2	3	57
646	Makowiska	Radomszczańska	2/4	72/19	100904_5.0013	2	3	91
647	Makowiska	Radomszczańska	2/4	72/19	100904_5.0013	1	3	112
648	Makowiska	Radomszczańska	2/4	72/19	100904_5.0013	2	3	124
649	Makowiska	Radomszczańska	6/8	72/7	100904_5.0013	2	3	43
650	Makowiska	Radomszczańska	6/8	72/15	100904_5.0013	2	3	38
651	Makowiska	Radomszczańska	6/8	72/15	100904_5.0013	2	3	280
652	Makowiska	Radomszczańska	126/128	9	100904_5.0013	2	3	57
653	Makowiska	Radomszczańska	126/128	9	100904_5.0013	2	3	201
654	Makowiska	Radomszczańska	35/37	79/4	100904_5.0013	2	3	123
655	Makowiska	Radomszczańska	43/45	202	100904_5.0002	2	3	276
656	Makowiska	Radomszczańska	47/49	204	100904_5.0002	2	3	235
657	Makowiska	Radomszczańska	48/50	68/8	100904_5.0013	2	3	195
658	Makowiska	Radomszczańska	48/50	68/8	100904_5.0013	2	3	298
659	Makowiska	Radomszczańska	48/50	68/8	100904_5.0013	2	3	436
660	Makowiska	Radomszczańska	90/92	17/4	100904_5.0013	2	3	107
661	Makowiska	Radomszczańska	BN	50	100904_5.0013	2	3	160
662	Makowiska	Radomszczańska	BN	96	100904_5.0013	2	3	47
663	Makowiska	Radomszczańska	BN	96	100904_5.0013	2	3	190
664	Makowiska	Szkolna	11 a	21/60	100904_5.0013	2	3	158
665	Makowiska	Szkolna	5	36/5	100904_5.0013	2	3	198
666	Makowiska	Szkolna	11	21/55	100904_5.0013	2	3	133
667	Makowiska	Szkolna	13	21/53	100904_5.0013	2	3	23
668	Makowiska	Szkolna	13	21/53	100904_5.0013	2	3	32
669	Makowiska	Szkolna	16	66/11	100904_5.0013	2	3	89
670	Makowiska	Szkolna	16	66/11	100904_5.0013	2	3	127
671	Makowiska	Szkolna	19	21/39	100904_5.0013	1	3	146
672	Makowiska	Szkolna	23	21/35	100904_5.0013	2	3	139
673	Makowiska	Szkolna	27	22/6	100904_5.0013	2	3	76
674	Makowiska	Szkolna	27	22/6	100904_5.0013	2	3	119
675	Makowiska	Szkolna	27	22/6	100904_5.0013	2	3	156
676	Makowiska	Szkolna	31/33	22/3	100904_5.0013	2	3	73
677	Makowiska	Szkolna	31/33	22/3	100904_5.0013	2	3	140
678	Niwiska Dolne	Długa	2	1034	100904_5.0014	2	3	170
679	Niwiska Dolne	Długa	4	1033	100904_5.0014	2	3	47
680	Niwiska Dolne	Długa	4	1033	100904_5.0014	2	3	54

681	Niwiska Dolne	Długa	5	681	100904_5.0014	2	3	75
682	Niwiska Dolne	Długa	5	681	100904_5.0014	2	3	83
683	Niwiska Dolne	Długa	5	681	100904_5.0014	2	3	234
684	Niwiska Dolne	Długa	5	682	100904_5.0014	2	3	50
685	Niwiska Dolne	Długa	7	680	100904_5.0014	2	3	163
686	Niwiska Dolne	Długa	8	1030	100904_5.0014	2	3	168
687	Niwiska Dolne	Długa	8	1030	100904_5.0014	2	3	219
688	Niwiska Dolne	Długa	12	1028	100904_5.0014	2	3	153
689	Niwiska Dolne	Długa	13	661	100904_5.0014	2	3	140
690	Niwiska Dolne	Długa	21	666	100904_5.0014	2	3	26
691	Niwiska Dolne	Długa	21	666	100904_5.0014	2	3	171
692	Niwiska Dolne	Długa	23	667	100904_5.0014	2	3	46
693	Niwiska Dolne	Krzywa	3	690	100904_5.0014	2	3	175
694	Niwiska Dolne	Krzywa	4	1122/1	100904_5.0014	2	3	132
695	Niwiska Dolne	Krzywa	4	1122/1	100904_5.0014	2	3	168
696	Niwiska Dolne	Krzywa	5	110	100904_5.0014	2	3	81
697	Niwiska Dolne	Krzywa	5	690	100904_5.0014	2	3	375
698	Niwiska Dolne	Krzywa	10	1022	100904_5.0014	2	3	45
699	Niwiska Dolne	Krzywa	10	1022	100904_5.0014	2	3	57
700	Niwiska Dolne	Wiśniowa	1	678	100904_5.0014	2	3	68
701	Niwiska Dolne	Wiśniowa	1	678	100904_5.0014	2	3	87
702	Niwiska Dolne	Wiśniowa	7	675/1	100904_5.0014	2	3	16
703	Niwiska Dolne	Wiśniowa	9	674	100904_5.0014	2	3	53
704	Niwiska Dolne	Wiśniowa	9	674	100904_5.0014	2	3	99
705	Niwiska Dolne	Wiśniowa	9	674	100904_5.0014	2	3	126
706	Niwiska Dolne	Wiśniowa	11	673	100904_5.0014	2	3	110
707	Niwiska Dolne	Wiśniowa	11	673	100904_5.0014	2	3	146
708	Niwiska Dolne	Wiśniowa	12	653/2	100904_5.0014	2	3	211
709	Niwiska Dolne	Wiśniowa	13	672/1	100904_5.0014	2	3	94
710	Niwiska Dolne	Wiśniowa	13	672/1	100904_5.0014	2	3	96
711	Niwiska Dolne	Wiśniowa	15	671/2	100904_5.0014	2	3	64
712	Niwiska Dolne	Wiśniowa	15	671/2	100904_5.0014	2	3	137
713	Niwiska Dolne		2	507	100904_5.0014	2	3	76
714	Niwiska Górne	Krótką	9	288	100904_5.0015	2	3	77
715	Niwiska Górne	Leśna	6	259	100904_5.0015	2	3	53
716	Niwiska Górne	Leśna	6	259	100904_5.0015	2	3	202
717	Niwiska Górne	Leśna	8	292/2	100904_5.0015	2	3	21
718	Niwiska Górne	Leśna	8	292/2	100904_5.0015	2	3	39
719	Niwiska Górne	Leśna	10	298	100904_5.0015	2	3	28
720	Niwiska Górne	Leśna	10	298	100904_5.0015	2	3	89
721	Niwiska Górne	Leśna	13	66	100904_5.0015	2	3	133
722	Niwiska Górne	Leśna	13	66	100904_5.0015	2	3	153
723	Niwiska Górne	Leśna	15	69	100904_5.0015	2	3	48
724	Niwiska Górne	Leśna	15	69	100904_5.0015	2	3	78
725	Niwiska Górne	Leśna	22	305	100904_5.0015	2	3	71
726	Niwiska Górne	Leśna	25	81/2	100904_5.0015	2	3	44
727	Niwiska Górne	Leśna	31	90/1	100904_5.0015	2	3	173
728	Niwiska Górne	Leśna	33	90/1	100904_5.0015	2	3	221
729	Niwiska Górne	Leśna	37	95	100904_5.0015	2	3	73
730	Niwiska Górne	Leśna	39	100/2	100904_5.0015	2	3	283
731	Niwiska Górne	Leśna	41	102	100904_5.0015	2	3	120
732	Niwiska Górne	Leśna	41	103	100904_5.0015	2	3	247
733	Niwiska Górne	Leśna	43	106	100904_5.0015	2	3	28

734	Niwiska Górne	Leśna	43	106	100904_5.0015	2	3	107
735	Niwiska Górne	Leśna	43	106	100904_5.0015	2	3	137
736	Niwiska Górne	Leśna	49	122/2	100904_5.0015	2	3	94
737	Niwiska Górne	Nowa	8	210	100904_5.0015	2	3	116
738	Niwiska Górne	Nowa	10	206/2	100904_5.0015	2	3	574
739	Niwiska Górne	Polna	8	282	100904_5.0015	2	3	45
740	Niwiska Górne	Polna	8	282	100904_5.0015	2	3	266
741	Niwiska Górne	Polna	12	289	100904_5.0015	2	3	129
742	Niwiska Górne	Polna	12	291	100904_5.0015	2	3	66
743	Niwiska Górne	Strażacka	3	265	100904_5.0015	2	3	97
744	Niwiska Górne	Strażacka	5	267	100904_5.0015	2	3	57
745	Niwiska Górne	Strażacka	5	267	100904_5.0015	2	3	91
746	Niwiska Górne	Szkolna	2	39/4	100904_5.0015	2	3	79
747	Niwiska Górne	Szkolna	2	43/1	100904_5.0015	2	3	175
748	Niwiska Górne	Szkolna	10	36/1	100904_5.0015	2	3	30
749	Niwiska Górne	Szkolna	10	36/1	100904_5.0015	2	3	146
750	Niwiska Górne	Szkolna	12	34/1	100904_5.0015	2	3	21
751	Niwiska Górne	Szkolna	12	34/1	100904_5.0015	2	3	47
752	Niwiska Górne	Śródmiejska	15	224	100904_5.0015	2	3	51
753	Niwiska Górne	Śródmiejska	15	224	100904_5.0015	2	3	146
754	Niwiska Górne	Śródmiejska	17	226	100904_5.0015	2	3	157
755	Niwiska Górne	Śródmiejska	22	275	100904_5.0015	2	3	262
756	Niwiska Górne	Śródmiejska	28	271	100904_5.0015	2	3	242
757	Niwiska Górne	Śródmiejska	30	270	100904_5.0015	2	3	188
758	Niwiska Górne	Śródmiejska	34	257	100904_5.0015	2	3	177
759	Niwiska Górne	Śródmiejska	36	255	100904_5.0015	2	3	30
760	Niwiska Górne	Śródmiejska	37	234	100904_5.0015	2	3	78
761	Niwiska Górne	Śródmiejska	37	233/2	100904_5.0015	2	3	161
762	Niwiska Górne	Śródmiejska	38	254	100904_5.0015	2	3	249
763	Niwiska Górne	Śródmiejska	43	230	100904_5.0015	2	3	202
764	Niwiska Górne	Śródmiejska	45	229	100904_5.0015	2	3	29
765	Nowe Gajęcice	Cicha	12	713/1	100904_5.0006	1	3	45
766	Nowe Gajęcice	Cicha	20	716	100904_5.0006	2	3	34
767	Nowe Gajęcice	Cicha	20	716	100904_5.0006	2	3	36
768	Nowe Gajęcice	Cicha	20	716	100904_5.0006	2	3	71
769	Nowe Gajęcice	Cicha	20	716	100904_5.0006	2	3	232
770	Nowe Gajęcice	Cicha	26	718/1	100904_5.0006	2	3	99
771	Nowe Gajęcice	Długa	2	384	100904_5.0006	2	3	32
772	Nowe Gajęcice	Długa	2	384	100904_5.0006	2	3	44
773	Nowe Gajęcice	Długa	2	384	100904_5.0006	2	3	129
774	Nowe Gajęcice	Długa	2	384	100904_5.0006	2	3	208
775	Nowe Gajęcice	Długa	7	71	100904_5.0006	2	3	75
776	Nowe Gajęcice	Długa	12	398	100904_5.0006	2	3	141
777	Nowe Gajęcice	Długa	15	76	100904_5.0006	2	3	54
778	Nowe Gajęcice	Długa	15	76	100904_5.0006	2	3	197
779	Nowe Gajęcice	Długa	15	76	100904_5.0006	2	3	386
780	Nowe Gajęcice	Długa	15	77	100904_5.0006	2	3	124
781	Nowe Gajęcice	Długa	17	80	100904_5.0006	2	3	163
782	Nowe Gajęcice	Długa	17	80	100904_5.0006	2	3	209
783	Nowe Gajęcice	Długa	19	971	100904_5.0006	2	3	16
784	Nowe Gajęcice	Długa	19	971	100904_5.0006	2	3	18
785	Nowe Gajęcice	Długa	19	971	100904_5.0006	2	3	33
786	Nowe Gajęcice	Długa	19	971	100904_5.0006	2	3	163



787	Nowe Gajęcice	Długa	19	971	100904_5.0006	2	3	272
788	Nowe Gajęcice	Długa	20	411/1	100904_5.0006	2	3	392
789	Nowe Gajęcice	Długa	20	973/1	100904_5.0006	2	3	116
790	Nowe Gajęcice	Długa	24	414/1	100904_5.0006	2	3	22
791	Nowe Gajęcice	Długa	24	414/1	100904_5.0006	2	3	32
792	Nowe Gajęcice	Długa	24	415/2	100904_5.0006	2	3	165
793	Nowe Gajęcice	Długa	26	417/1	100904_5.0006	2	3	89
794	Nowe Gajęcice	Długa	27	93/1	100904_5.0006	2	3	215
795	Nowe Gajęcice	Długa	32	976	100904_5.0006	2	3	48
796	Nowe Gajęcice	Długa	32	976	100904_5.0006	2	3	198
797	Nowe Gajęcice	Długa	32	976	100904_5.0006	2	3	236
798	Nowe Gajęcice	Długa	33	185	100904_5.0006	2	3	66
799	Nowe Gajęcice	Długa	33	185	100904_5.0006	2	3	106
800	Nowe Gajęcice	Długa	33	185	100904_5.0006	2	3	160
801	Nowe Gajęcice	Długa	33	186	100904_5.0006	2	3	67
802	Nowe Gajęcice	Długa	38	433/1	100904_5.0006	2	3	50
803	Nowe Gajęcice	Długa	38	433/1	100904_5.0006	2	3	82
804	Nowe Gajęcice	Długa	38	433/1	100904_5.0006	2	3	190
805	Nowe Gajęcice	Długa	40	979	100904_5.0006	2	3	132
806	Nowe Gajęcice	Długa	42	439	100904_5.0006	2	3	110
807	Nowe Gajęcice	Długa	43	197/4	100904_5.0006	2	3	126
808	Nowe Gajęcice	Długa	43	197/4	100904_5.0006	2	3	185
809	Nowe Gajęcice	Długa	46	446/1	100904_5.0006	2	3	150
810	Nowe Gajęcice	Długa	49	205/1	100904_5.0006	2	3	362
811	Nowe Gajęcice	Długa	50	449	100904_5.0006	2	3	266
812	Nowe Gajęcice	Długa	50	982	100904_5.0006	2	3	204
813	Nowe Gajęcice	Długa	53	210	100904_5.0006	2	3	242
814	Nowe Gajęcice	Długa	53	981	100904_5.0006	2	3	131
815	Nowe Gajęcice	Długa	54	452	100904_5.0006	2	3	195
816	Nowe Gajęcice	Długa	57	983	100904_5.0006	2	3	42
817	Nowe Gajęcice	Długa	57	983	100904_5.0006	2	3	157
818	Nowe Gajęcice	Długa	57	983	100904_5.0006	2	3	209
819	Nowe Gajęcice	Długa	63	218	100904_5.0006	2	3	133
820	Nowe Gajęcice	Długa	63	218	100904_5.0006	2	3	236
821	Nowe Gajęcice	Długa	63	219	100904_5.0006	2	3	239
822	Nowe Gajęcice	Długa	64	987	100904_5.0006	2	3	136
823	Nowe Gajęcice	Długa	65	222	100904_5.0006	2	3	52
824	Nowe Gajęcice	Długa	65	221/2	100904_5.0006	2	3	140
825	Nowe Gajęcice	Długa	66	989	100904_5.0006	2	3	33
826	Nowe Gajęcice	Długa	66	989	100904_5.0006	2	3	35
827	Nowe Gajęcice	Długa	66	989	100904_5.0006	2	3	170
828	Nowe Gajęcice	Długa	67	223	100904_5.0006	2	3	94
829	Nowe Gajęcice	Długa	70	990	100904_5.0006	2	3	39
830	Nowe Gajęcice	Długa	70	990	100904_5.0006	2	3	124
831	Nowe Gajęcice	Długa	70	990	100904_5.0006	2	3	157
832	Nowe Gajęcice	Długa	70	990	100904_5.0006	2	3	223
833	Nowe Gajęcice	Długa	71	227	100904_5.0006	2	3	301
834	Nowe Gajęcice	Długa	72	477	100904_5.0006	2	3	129
835	Nowe Gajęcice	Długa	72	477	100904_5.0006	2	3	253
836	Nowe Gajęcice	Długa	72	479	100904_5.0006	2	3	31
837	Nowe Gajęcice	Długa	72	479	100904_5.0006	2	3	174
838	Nowe Gajęcice	Długa	74	480	100904_5.0006	2	3	51
839	Nowe Gajęcice	Długa	74	481/1	100904_5.0006	2	3	49

840	Nowe Gajęcice	Długa	74	481/1	100904_5.0006	2	3	180
841	Nowe Gajęcice	Długa	74	481/1	100904_5.0006	2	3	255
842	Nowe Gajęcice	Długa	76	484/1	100904_5.0006	2	3	310
843	Nowe Gajęcice	Długa	78	485	100904_5.0006	2	3	136
844	Nowe Gajęcice	Długa	78	486	100904_5.0006	2	3	132
845	Nowe Gajęcice	Długa	81	991	100904_5.0006	2	3	30
846	Nowe Gajęcice	Długa	81	991	100904_5.0006	2	3	85
847	Nowe Gajęcice	Długa	87	246/1	100904_5.0006	2	3	149
848	Nowe Gajęcice	Długa	87	247/1	100904_5.0006	2	3	211
849	Nowe Gajęcice	Długa	89	248	100904_5.0006	1	3	177
850	Nowe Gajęcice	Długa	89	249	100904_5.0006	2	3	245
851	Nowe Gajęcice	Długa	91	251	100904_5.0006	2	3	69
852	Nowe Gajęcice	Długa	91	251	100904_5.0006	2	3	249
853	Nowe Gajęcice	Leśna	9	318	100904_5.0006	2	3	93
854	Nowe Gajęcice	Leśna	9	318	100904_5.0006	2	3	264
855	Nowe Gajęcice	Leśna	15	314	100904_5.0006	2	3	168
856	Nowe Gajęcice	Leśna	15	314	100904_5.0006	2	3	211
857	Nowe Gajęcice	Leśna	15	314	100904_5.0006	2	3	255
858	Nowe Gajęcice	Leśna	17	312	100904_5.0006	2	3	259
859	Nowe Gajęcice	Leśna	17	968	100904_5.0006	1	3	113
860	Nowe Gajęcice	Leśna	17	313/1	100904_5.0006	2	3	170
861	Nowe Gajęcice	Leśna	19	308	100904_5.0006	2	3	88
862	Nowe Gajęcice	Leśna	19	308	100904_5.0006	2	3	140
863	Nowe Gajęcice	Leśna	24	967	100904_5.0006	2	3	53
864	Nowe Gajęcice	Leśna	24	967	100904_5.0006	2	3	61
865	Nowe Gajęcice	Leśna	24	29/1	100904_5.0006	2	3	132
866	Nowe Gajęcice	Leśna	24	29/1	100904_5.0006	2	3	204
867	Nowe Gajęcice	Leśna	27	292/1	100904_5.0006	2	3	216
868	Nowe Gajęcice	Leśna	29	290/1	100904_5.0006	2	3	110
869	Nowe Gajęcice	Leśna	29	290/1	100904_5.0006	2	3	151
870	Nowe Gajęcice	Leśna	29	290/1	100904_5.0006	2	3	165
871	Nowe Gajęcice	Leśna	31	288	100904_5.0006	2	3	682
872	Nowe Gajęcice	Leśna	31	279/2	100904_5.0006	2	3	372
873	Nowe Gajęcice	Leśna	33	276	100904_5.0006	2	3	171
874	Nowe Gajęcice	Leśna	33	277	100904_5.0006	2	3	110
875	Nowe Gajęcice	Leśna	33	277	100904_5.0006	2	3	180
876	Nowe Gajęcice	Leśna	45	270	100904_5.0006	2	3	153
877	Nowe Gajęcice	Leśna	48	8	100904_5.0006	2	3	87
878	Nowe Gajęcice	Leśna	48	8	100904_5.0006	2	3	339
879	Nowe Gajęcice	Leśna	49	268	100904_5.0006	2	3	181
880	Nowe Gajęcice	Leśna	51	267	100904_5.0006	2	3	116
881	Nowe Gajęcice	Leśna	51	267	100904_5.0006	2	3	120
882	Nowe Gajęcice	Leśna	53	265	100904_5.0006	2	3	54
883	Nowe Gajęcice	Leśna	54	5/2	100904_5.0006	2	3	29
884	Nowe Gajęcice	Leśna	54	5/2	100904_5.0006	2	3	63
885	Nowe Gajęcice	Leśna	59	260	100904_5.0006	2	3	53
886	Nowe Gajęcice	Leśna	59	260	100904_5.0006	2	3	113
887	Nowe Gajęcice	Leśna	61	259	100904_5.0006	2	3	22
888	Nowe Gajęcice	Leśna	61	259	100904_5.0006	2	3	64
889	Nowe Gajęcice	Leśna	61	259	100904_5.0006	2	3	93
890	Nowe Gajęcice	Leśna	63	258/2	100904_5.0006	2	3	30
891	Nowe Gajęcice	Leśna	65	258/1	100904_5.0006	2	3	51
892	Nowe Gajęcice	Pajęczańska	1	504	100904_5.0006	2	3	82

893	Nowe Gajęcice	Pajęczańska	4	544	100904_5.0006	2	3	82
894	Nowe Gajęcice	Pajęczańska	4	544	100904_5.0006	2	3	127
895	Nowe Gajęcice	Pajęczańska	4	544	100904_5.0006	2	3	192
896	Nowe Gajęcice	Pajęczańska	27	353	100904_5.0006	2	3	361
897	Nowe Gajęcice	Pajęczańska	42	382	100904_5.0006	2	3	253
898	Nowe Gajęcice	Pajęczańska	51	319	100904_5.0006	2	3	170
899	Nowe Gajęcice	Pajęczańska	BN	569/2	100904_5.0006	2	3	73
900	Nowe Gajęcice		60	1080/6	100904_5.0006	2	3	250
901	Pajęczno	1 Maja	12	4567	100904_4.0023	2	3	66
902	Pajęczno	1 Maja	14	4565	100904_4.0023	2	3	17
903	Pajęczno	1 Maja	14	4565	100904_4.0023	2	3	86
904	Pajęczno	1 Maja	44	4513/2	100904_4.0023	2	3	389
905	Pajęczno	1 Maja	55	68	100904_4.0023	2	3	399
906	Pajęczno	1 Maja	30/32	4563	100904_4.0023	2	3	70
907	Pajęczno	1 Maja	30/32	4558/1	100904_4.0023	2	3	19
908	Pajęczno	1 Maja	BN	4472/6	100904_4.0023	2	3	44
909	Pajęczno	17 Stycznia	2	3886	100904_4.0023	2	3	32
910	Pajęczno	17 Stycznia	14	3906	100904_4.0023	2	3	100
911	Pajęczno	22 Lipca	12	4444/1 7	100904_4.0023	2	3	180
912	Pajęczno	22 Lipca	14	4444/1 6	100904_4.0023	2	3	61
913	Pajęczno	22 Lipca	14	4444/1 6	100904_4.0023	2	3	173
914	Pajęczno	22 Lipca	18	4444/1 4	100904_4.0023	2	3	49
915	Pajęczno	22 Lipca	18	4444/1 4	100904_4.0023	2	3	206
916	Pajęczno	22 Lipca	20	4444/1 3	100904_4.0023	2	3	74
917	Pajęczno	22 Lipca	20	4444/1 3	100904_4.0023	2	3	187
918	Pajęczno	22 Lipca	61	22/17	100904_4.0023	2	3	20
919	Pajęczno	22 Lipca	61	22/17	100904_4.0023	2	3	29
920	Pajęczno	22 Lipca	61	22/17	100904_4.0023	2	3	41
921	Pajęczno	22 Lipca	61	22/17	100904_4.0023	2	3	73
922	Pajęczno	22 lipca	65	4/2	100904_4.0023	2	3	20
923	Pajęczno	22 Lipca	57/59	22/18	100904_4.0023	2	3	77
924	Pajęczno	35-lecia PRL	5	5311	100904_4.0023	2	3	192
925	Pajęczno	35-lecia PRL	18	5358	100904_4.0023	2	3	35
926	Pajęczno	Adama Mickiewicza	5	4854	100904_4.0023	2	3	28
927	Pajęczno	Adama Mickiewicza	6	4534/1	100904_4.0023	2	3	33
928	Pajęczno	Adama Mickiewicza	15	4849	100904_4.0023	2	3	79
929	Pajęczno	Adama Mickiewicza	17	4846	100904_4.0023	2	3	42
930	Pajęczno	Adama Mickiewicza	20	4550	100904_4.0023	2	3	73
931	Pajęczno	Adama Mickiewicza	21	4844	100904_4.0023	2	3	32
932	Pajęczno	Adama Mickiewicza	21	4844	100904_4.0023	2	3	46
933	Pajęczno	Adama Mickiewicza	23	4843/1	100904_4.0023	2	3	44
934	Pajęczno	Adama Mickiewicza	28	4554	100904_4.0023	2	3	40
935	Pajęczno	Adama Mickiewicza	28	4554	100904_4.0023	2	3	136
936	Pajęczno	Adama Mickiewicza	39	4837	100904_4.0023	2	3	118
937	Pajęczno	Adama Mickiewicza	43	4836/1	100904_4.0023	2	3	50
938	Pajęczno	Adama Mickiewicza	43	4836/1	100904_4.0023	2	3	59
939	Pajęczno	Adama Mickiewicza	46	140/2	100904_4.0023	2	3	129
940	Pajęczno	Adama Mickiewicza	46	140/2	100904_4.0023	2	3	146

941	Pajęczno	Adama Mickiewicza	55	150	100904_4.0023	2	3	158
942	Pajęczno	Adama Mickiewicza	58	156/4	100904_4.0023	2	3	153
943	Pajęczno	Adama Mickiewicza	59	164/2	100904_4.0023	2	3	65
944	Pajęczno	Adama Mickiewicza	59	164/2	100904_4.0023	2	3	74
945	Pajęczno	Adama Mickiewicza	60	165/3	100904_4.0023	2	3	202
946	Pajęczno	Adama Mickiewicza	67	170/2	100904_4.0023	2	3	48
947	Pajęczno	Adama Mickiewicza	67	170/2	100904_4.0023	2	3	57
948	Pajęczno	Adama Mickiewicza	67	170/2	100904_4.0023	2	3	122
949	Pajęczno	Adama Mickiewicza	68	174/1	100904_4.0023	2	3	115
950	Pajęczno	Adama Mickiewicza	69	175	100904_4.0023	2	3	164
951	Pajęczno	Adama Mickiewicza	80	191/2	100904_4.0023	2	3	96
952	Pajęczno	Adama Mickiewicza	82	194	100904_4.0023	2	3	32
953	Pajęczno	Adama Mickiewicza	97	208	100904_4.0023	2	3	41
954	Pajęczno	Adama Mickiewicza	117	226/2	100904_4.0023	2	3	71
955	Pajęczno	Adama Mickiewicza	125	236	100904_4.0023	2	3	47
956	Pajęczno	Adama Mickiewicza	131	244	100904_4.0023	2	3	88
957	Pajęczno	Adama Mickiewicza	135	247/1	100904_4.0023	2	3	100
958	Pajęczno	Adama Mickiewicza	106 b	206/4	100904_4.0023	2	3	156
959	Pajęczno	Adama Mickiewicza	57 a	182/2	100904_4.0023	2	3	44
960	Pajęczno	Adama Mickiewicza	67 a	170/1	100904_4.0023	2	3	42
961	Pajęczno	Adama Mickiewicza	94 a	204	100904_4.0023	2	3	58
962	Pajęczno	Adama Mickiewicza	94 a	204	100904_4.0023	2	3	80
963	Pajęczno	Adama Mickiewicza	94 a	204	100904_4.0023	2	3	114
964	Pajęczno	Cmentarna	11	91	100904_4.0023	2	3	63
965	Pajęczno	Cmentarna	11	91	100904_4.0023	2	3	216
966	Pajęczno	Cmentarna	13	92	100904_4.0023	2	3	23
967	Pajęczno	Cmentarna	23	95	100904_4.0023	2	3	112
968	Pajęczno	Częstochowska	11 a	4648/3	100904_4.0023	2	3	26
969	Pajęczno	Częstochowska	11 a	4648/3	100904_4.0023	2	3	31
970	Pajęczno	Częstochowska	4	4854	100904_4.0023	2	3	50
971	Pajęczno	Częstochowska	39	5047/1	100904_4.0023	2	3	88
972	Pajęczno	Częstochowska	41	5039	100904_4.0023	2	3	26
973	Pajęczno	Częstochowska	57	5026	100904_4.0023	2	3	93
974	Pajęczno	Częstochowska	62	4967	100904_4.0023	2	3	40
975	Pajęczno	Częstochowska	66	4971	100904_4.0023	2	3	72
976	Pajęczno	Częstochowska	66	4976	100904_4.0023	2	3	140
977	Pajęczno	Częstochowska	81	4848	100904_4.0023	2	3	81
978	Pajęczno	Częstochowska	81	4992	100904_4.0023	2	3	22
979	Pajęczno	Częstochowska	86	5632	100904_4.0023	2	3	137
980	Pajęczno	Dąbrowskiego	11	3846	100904_4.0023	2	3	78
981	Pajęczno	Długa	5	5126/2	100904_4.0023	2	3	24
982	Pajęczno	Długa	5	5126/2	100904_4.0023	2	3	66
983	Pajęczno	Długa	5	5126/2	100904_4.0023	2	3	80
984	Pajęczno	Długa	7	5130/1	100904_4.0023	2	3	161
985	Pajęczno	Długa	8	5106/2	100904_4.0023	2	3	17
986	Pajęczno	Długa	8	5106/2	100904_4.0023	2	3	24
987	Pajęczno	Długa	18	4786/1	100904_4.0023	2	3	170
988	Pajęczno	Długa	21	4830/1	100904_4.0023	2	3	182
989	Pajęczno	Długa	22	4781	100904_4.0023	2	3	112
990	Pajęczno	Długa	27	4821/2	100904_4.0023	2	3	93
991	Pajęczno	Długa	29	4820	100904_4.0023	2	3	139
992	Pajęczno	Długa	32	4771/2	100904_4.0023	2	3	130
993	Pajęczno	Długa	36	4769/2	100904_4.0023	2	3	43

994	Pajęczno	Długa	45	4806	100904_4.0023	2	3	107
995	Pajęczno	Długa	58	4756/1	100904_4.0023	2	3	19
996	Pajęczno	Długa	60	4755	100904_4.0023	2	3	201
997	Pajęczno	Długa	61	4794/1	100904_4.0023	2	3	154
998	Pajęczno	Długa	63	4793/2	100904_4.0023	2	3	22
999	Pajęczno	Długa	63	4793/2	100904_4.0023	2	3	71
1000	Pajęczno	Długa	73	536	100904_4.0023	2	3	62
1001	Pajęczno	Długa	75	535	100904_4.0023	2	3	75
1002	Pajęczno	Długa	77	533	100904_4.0023	2	3	79
1003	Pajęczno	Długa	79	532	100904_4.0023	2	3	74
1004	Pajęczno	Długa	81	530	100904_4.0023	2	3	77
1005	Pajęczno	Długa	81	3715	100904_4.0023	2	3	97
1006	Pajęczno	Długa	98	4682/3	100904_4.0023	1	3	137
1007	Pajęczno	Długa	99	519	100904_4.0023	2	3	91
1008	Pajęczno	Długa	111	512/1	100904_4.0023	2	3	21
1009	Pajęczno	Długa	111	512/1	100904_4.0023	2	3	161
1010	Pajęczno	Długa	111	512/2	100904_4.0023	2	3	52
1011	Pajęczno	Długa	BN	4680/2	100904_4.0023	2	3	107
1012	Pajęczno	Fryderyka Chopina	5	3881	100904_4.0023	2	3	222
1013	Pajęczno	Fryderyka Chopina	8	3869	100904_4.0023	2	3	20
1014	Pajęczno	Fryderyka Chopina	8	3869	100904_4.0023	2	3	148
1015	Pajęczno	Fryderyka Chopina	15	3899	100904_4.0023	2	3	17
1016	Pajęczno	Gabriela Narutowicza	1	4002/1	100904_4.0023	2	3	140
1017	Pajęczno	Gabriela Narutowicza	1	4002/1	100904_4.0023	2	3	225
1018	Pajęczno	Gabriela Narutowicza	3	4002/2	100904_4.0023	2	3	70
1019	Pajęczno	Gabriela Narutowicza	7	4004/1	100904_4.0023	2	3	67
1020	Pajęczno	Gabriela Narutowicza	7	4004/1	100904_4.0023	2	3	74
1021	Pajęczno	Gabriela Narutowicza	7	4004/2	100904_4.0023	2	3	82
1022	Pajęczno	Gabriela Narutowicza	12	4018	100904_4.0023	2	3	122
1023	Pajęczno	Górna	9	4528	100904_4.0023	2	3	104
1024	Pajęczno	Górna	9	4529	100904_4.0023	2	3	17
1025	Pajęczno	Górna	10	4566	100904_4.0023	2	3	30
1026	Pajęczno	Górna	11	4526	100904_4.0023	2	3	56
1027	Pajęczno	Górna	11	4527	100904_4.0023	2	3	48
1028	Pajęczno	Górna	11	4527	100904_4.0023	2	3	64
1029	Pajęczno	Górna	11	4527	100904_4.0023	2	3	72
1030	Pajęczno	Górna	17	5269	100904_4.0023	2	3	85
1031	Pajęczno	Henryka Sienkiewicza	26	4000	100904_4.0023	1	3	47
1032	Pajęczno	Henryka Sienkiewicza	26	4000	100904_4.0023	2	3	96
1033	Pajęczno	Henryka Sienkiewicza	26c	7	100904_4.0023	2	3	120
1034	Pajęczno	Henryka Sienkiewicza	BN	8/42	100904_4.0023	2	3	66
1035	Pajęczno	Henryka Sienkiewicza	BN	8/42	100904_4.0023	2	3	93
1036	Pajęczno	Henryka Sienkiewicza	BN	8/42	100904_4.0023	2	3	225
1037	Pajęczno	Jana Długosza	10	3799	100904_4.0023	2	3	18
1038	Pajęczno	Jana Długosza	10	3799	100904_4.0023	2	3	93
1039	Pajęczno	Jaśminowa	5	5484	100904_4.0023	2	3	115
1040	Pajęczno	Jodłowa	3	5421	100904_4.0023	2	3	80
1041	Pajęczno	Jodłowa	3	5421	100904_4.0023	2	3	177
1042	Pajęczno	Kilińskiego	1	5076	100904_4.0023	2	3	78
1043	Pajęczno	Kilińskiego	1	5080	100904_4.0023	2	3	54
1044	Pajęczno	Kilińskiego	6	4647	100904_4.0023	2	3	126
1045	Pajęczno	Kilińskiego	25	5096/1	100904_4.0023	2	3	85
1046	Pajęczno	Kilińskiego	33	4734	100904_4.0023	2	3	31

1047	Pajęczno	Klonowa	2	5610	100904_4.0023	2	3	49
1048	Pajęczno	Kościuszki	15	4613	100904_4.0023	2	3	120
1049	Pajęczno	Kościuszki	25	4607/2	100904_4.0023	1	3	78
1050	Pajęczno	Kościuszki	49	5221/2	100904_4.0023	2	3	48
1051	Pajęczno	Kościuszki	59	4246/1	100904_4.0023	2	3	77
1052	Pajęczno	Kwiatowa	8	5387	100904_4.0023	2	3	33
1053	Pajęczno	Leśna	5	3689	100904_4.0023	2	3	16
1054	Pajęczno	Leśna	5	3689	100904_4.0023	2	3	259
1055	Pajęczno	Leśna	5	3689	100904_4.0023	2	3	334
1056	Pajęczno	Leśna	5	3689	100904_4.0023	2	3	375
1057	Pajęczno	Leśna	22	86	100904_4.0023	2	3	55
1058	Pajęczno	Leśna	22	86	100904_4.0023	2	3	76
1059	Pajęczno	Leśna	22	86	100904_4.0023	2	3	156
1060	Pajęczno	Leśna	22	86	100904_4.0023	2	3	163
1061	Pajęczno	Letnia	7	5390	100904_4.0023	2	3	45
1062	Pajęczno	Międzyzakładowa	2	55/3	100904_4.0023	2	3	372
1063	Pajęczno	Międzyzakładowa	2	56/1	100904_4.0023	2	3	311
1064	Pajęczno	Międzyzakładowa	2	56/1	100904_4.0023	2	3	349
1065	Pajęczno	Międzyzakładowa	2	56/8	100904_4.0023	2	3	925
1066	Pajęczno	Międzyzakładowa	3	56/2	100904_4.0023	2	3	462
1067	Pajęczno	Mikołaja Kopernika	10	5087	100904_4.0023	2	3	68
1068	Pajęczno	Mikołaja Kopernika	17	5113/3	100904_4.0023	2	3	47
1069	Pajęczno	Mikołaja Kopernika	17	5113/3	100904_4.0023	2	3	61
1070	Pajęczno	Mikołaja Kopernika	19	5114	100904_4.0023	2	3	102
1071	Pajęczno	Mikołaja Kopernika	24	5097	100904_4.0023	1	3	88
1072	Pajęczno	Mikołaja Kopernika	37	4767	100904_4.0023	2	3	69
1073	Pajęczno	Mikołaja Kopernika	42	4728	100904_4.0023	2	3	143
1074	Pajęczno	Mikołaja Kopernika	50	4718/1	100904_4.0023	2	3	34
1075	Pajęczno	Mikołaja Kopernika	53	4757/2	100904_4.0023	2	3	167
1076	Pajęczno	Mikołaja Kopernika	54	5175	100904_4.0023	2	3	211
1077	Pajęczno	Mikołaja Reja	3	5497	100904_4.0023	2	3	39
1078	Pajęczno	Mikołaja Reja	3	5497	100904_4.0023	2	3	113
1079	Pajęczno	Ogrodowa	3	4712/2	100904_4.0023	2	3	144
1080	Pajęczno	Ogrodowa	6	4351	100904_4.0023	2	3	85
1081	Pajęczno	Ogrodowa	10	4349	100904_4.0023	2	3	117
1082	Pajęczno	Ogrodowa	12	4348	100904_4.0023	2	3	130
1083	Pajęczno	Ogrodowa	21	4697/4	100904_4.0023	2	3	171
1084	Pajęczno	Ogrodowa	24	4342	100904_4.0023	2	3	50
1085	Pajęczno	Ogrodowa	44	4328	100904_4.0023	2	3	174
1086	Pajęczno	Ogrodowa	48	4327	100904_4.0023	2	3	72
1087	Pajęczno	Ogrodowa	52	4325/1	100904_4.0023	2	3	83
1088	Pajęczno	Ogrodowa	53	4657	100904_4.0023	2	3	93
1089	Pajęczno	Ogrodowa	83	467	100904_4.0023	2	3	144
1090	Pajęczno	Ogrodowa	83	467	100904_4.0023	2	3	154
1091	Pajęczno	Ogrodowa	42	4330	100904_4.0023	2	3	120
1092	Pajęczno	Olszówka	16	4974/2	100904_4.0023	2	3	89
1093	Pajęczno	Olszówka	16	4974/2	100904_4.0023	2	3	98
1094	Pajęczno	Olszówka	17	4929/2	100904_4.0023	2	3	78
1095	Pajęczno	Olszówka	18	4969/2	100904_4.0023	2	3	32
1096	Pajęczno	Olszówka	18	4969/2	100904_4.0023	2	3	41
1097	Pajęczno	Olszówka	18	4969/2	100904_4.0023	2	3	140
1098	Pajęczno	Olszówka	21	4923/2	100904_4.0023	2	3	37
1099	Pajęczno	Olszówka	21	4926/2	100904_4.0023	2	3	129

1100	Pajęczno	Olszówka	25	4918/2	100904_4.0023	2	3	141
1101	Pajęczno	Olszówka	29	4916/2	100904_4.0023	2	3	34
1102	Pajęczno	Olszówka	29	4916/2	100904_4.0023	2	3	61
1103	Pajęczno	Olszówka	31	4914/4	100904_4.0023	2	3	33
1104	Pajęczno	Olszówka	31	4914/4	100904_4.0023	2	3	95
1105	Pajęczno	Parkowa	20	4482/2	100904_4.0023	2	3	14
1106	Pajęczno	Parkowa	20	4482/2	100904_4.0023	2	3	29
1107	Pajęczno	pl. Dworcowy	2	4505/19	100904_4.0023	2	3	286
1108	Pajęczno	Polna	2	291	100904_4.0023	2	3	1
1109	Pajęczno	Południowa	6	5199	100904_4.0023	2	3	78
1110	Pajęczno	Południowa	9/11	4736	100904_4.0023	2	3	42
1111	Pajęczno	Poprzeczna	13	4597	100904_4.0023	1	3	71
1112	Pajęczno	Poprzeczna	14	4256	100904_4.0023	2	3	33
1113	Pajęczno	Poprzeczna	BN	4273	100904_4.0023	2	3	30
1114	Pajęczno	Poprzeczna	BN	4273	100904_4.0023	2	3	65
1115	Pajęczno	Poprzeczna	BN	4603	100904_4.0023	2	3	89
1116	Pajęczno	Północna	27	5420	100904_4.0023	2	3	42
1117	Pajęczno	Północna	27	5420	100904_4.0023	2	3	178
1118	Pajęczno	Przemysłowa	15	53	100904_4.0023	2	3	61
1119	Pajęczno	Przemysłowa	15	53	100904_4.0023	2	3	91
1120	Pajęczno	Reymonta	21	3800	100904_4.0023	2	3	32
1121	Pajęczno	Reymonta	21	3800	100904_4.0023	2	3	83
1122	Pajęczno	Reymonta	30	4385	100904_4.0023	2	3	50
1123	Pajęczno	Spacerowa	5	5307	100904_4.0023	2	3	78
1124	Pajęczno	Spacerowa	6	5305	100904_4.0023	2	3	32
1125	Pajęczno	Spacerowa	10	5307	100904_4.0023	1	3	201
1126	Pajęczno	Spółdzielcza	1	293	100904_4.0023	2	3	2
1127	Pajęczno	Spółdzielcza	1	293	100904_4.0023	2	3	3
1128	Pajęczno	Spółdzielcza	1	293	100904_4.0023	2	3	20
1129	Pajęczno	Stanisława Moniuszki	18	4035/5	100904_4.0023	2	3	51
1130	Pajęczno	Stanisława Moniuszki	18	4035/5	100904_4.0023	2	3	126
1131	Pajęczno	Stanisława Moniuszki	22	5279	100904_4.0023	2	3	54
1132	Pajęczno	Stanisława Moniuszki	42	5292/1	100904_4.0023	2	3	59
1133	Pajęczno	Stefana Żeromskiego	9	4020	100904_4.0023	2	3	65
1134	Pajęczno	Stefana Żeromskiego	29	15/46	100904_4.0023	2	3	124
1135	Pajęczno	Stefana Żeromskiego	31	15/37	100904_4.0023	2	3	20
1136	Pajęczno	Strażacka	5	4632	100904_4.0023	2	3	98
1137	Pajęczno	Strażacka	7	4631	100904_4.0023	2	3	55
1138	Pajęczno	Ściegienna	39	5058	100904_4.0023	2	3	148
1139	Pajęczno	Ściegienna	41	5060	100904_4.0023	2	3	62
1140	Pajęczno	Ściegienna	41	5061/3	100904_4.0023	2	3	123
1141	Pajęczno	Ściegienna	45	5062/2	100904_4.0023	2	3	64
1142	Pajęczno	Ściegienna	47	5062/3	100904_4.0023	2	3	40
1143	Pajęczno	Świerczewskiego	2	4701/3	100904_4.0023	2	3	133
1144	Pajęczno	Świerczewskiego	3	4709/3	100904_4.0023	2	3	18
1145	Pajęczno	Świerczewskiego	14	4252	100904_4.0023	2	3	108
1146	Pajęczno	Świerczewskiego	21	4717	100904_4.0023	2	3	54
1147	Pajęczno	Wieluńska	7	4228	100904_4.0023	2	3	173
1148	Pajęczno	Wieluńska	8	3941	100904_4.0023	2	3	68
1149	Pajęczno	Wieluńska	10	3942	100904_4.0023	2	3	25
1150	Pajęczno	Wieluńska	40	5273/5	100904_4.0023	2	3	103
1151	Pajęczno	Wieluńska	40	5273/5	100904_4.0023	2	3	239
1152	Pajęczno	Wieluńska	122	337/2	100904_4.0023	2	3	103

1153	Pajęczno	Wieluńska	122	337/2	100904_4.0023	2	3	160
1154	Pajęczno	Wieluńska	122	337/2	100904_4.0023	2	3	218
1155	Pajęczno	Wieluńska	122	337/2	100904_4.0023	2	3	569
1156	Pajęczno	Wieluńska	18	5274	100904_4.0023	2	3	37
1157	Pajęczno	Wieluńska	25	5556/13	100904_4.0023	2	3	45
1158	Pajęczno	Wieluńska	30	5556/13	100904_4.0023	2	3	21
1159	Pajęczno	Wieluńska	31	5556/13	100904_4.0023	2	3	29
1160	Pajęczno	Wieluńska	34	5556/13	100904_4.0023	2	3	58
1161	Pajęczno	Wieluńska	37	5556/13	100904_4.0023	2	3	250
1162	Pajęczno	Wieluńska	101	5556/13	100904_4.0023	2	3	52
1163	Pajęczno	Wieluńska	110	5556/13	100904_4.0023	2	3	32
1164	Pajęczno	Wieluńska	118	352/63	100904_4.0023	2	3	37
1165	Pajęczno	Wieluńska	147	5556/13	100904_4.0023	2	3	55
1166	Pajęczno	Wieluńska	148	5556/13	100904_4.0023	2	3	60
1167	Pajęczno	Wieluńska	BN	5556/13	100904_4.0023	2	3	20
1168	Pajęczno	Wieluńska	BN	5556/13	100904_4.0023	2	3	26
1169	Pajęczno	Wieluńska	BN	5556/13	100904_4.0023	2	3	28
1170	Pajęczno	Wieluńska	BN	5556/13	100904_4.0023	2	3	35
1171	Pajęczno	Wieluńska	BN	5556/13	100904_4.0023	2	3	42
1172	Pajęczno	Wieluńska	BN	5556/13	100904_4.0023	2	3	45
1173	Pajęczno	Wieluńska	BN	5556/13	100904_4.0023	2	3	48
1174	Pajęczno	Wieluńska	BN	5556/13	100904_4.0023	2	3	49
1175	Pajęczno	Wieluńska	BN	5556/13	100904_4.0023	2	3	51
1176	Pajęczno	Wieluńska	BN	5556/13	100904_4.0023	2	3	52
1177	Pajęczno	Wieluńska	BN	5556/13	100904_4.0023	2	3	65
1178	Pajęczno	Wieluńska	BN	5556/13	100904_4.0023	2	3	74
1179	Pajęczno	Wiosenna	3	5402	100904_4.0023	2	3	34
1180	Pajęczno	Wiśniowa	9	4455/10	100904_4.0023	2	3	117
1181	Pajęczno	Wiśniowa	9	4455/10	100904_4.0023	2	3	191
1182	Pajęczno	Wrzosowa	7	5580	100904_4.0023	2	3	173
1183	Pajęczno	Wschodnia	13	5345	100904_4.0023	2	3	44
1184	Pajęczno	Wschodnia	14	5618	100904_4.0023	2	3	276
1185	Pajęczno	Wschodnia	21	5547	100904_4.0023	2	3	61
1186	Pajęczno	Wschodnia	23	5472	100904_4.0023	2	3	157
1187	Pajęczno	Wschodnia	25	5470	100904_4.0023	2	3	45
1188	Pajęczno	Wschodnia	39	5462	100904_4.0023	2	3	38
1189	Pajęczno	Wschodnia	39	5462	100904_4.0023	2	3	133
1190	Pajęczno	Wschodnia	40	5436	100904_4.0023	2	3	215
1191	Pajęczno	Wschodnia	41	5461	100904_4.0023	2	3	32
1192	Pajęczno	Wschodnia	44	5434	100904_4.0023	2	3	168
1193	Pajęczno	Wypoczynkowa	11	5371	100904_4.0023	2	3	31
1194	Pajęczno	Wysoka	1	5367	100904_4.0023	2	3	20
1195	Pajęczno	Wysoka	3	5375	100904_4.0023	2	3	33
1196	Pajęczno	Wysoka	6	5382	100904_4.0023	2	3	50
1197	Pajęczno	Zachodnia	5	5512	100904_4.0023	2	3	42
1198	Pajęczno	Zachodnia	15	5507	100904_4.0023	2	3	42
1199	Pajęczno	Zachodnia	15	5507	100904_4.0023	2	3	165
1200	Pajęczno	Zachodnia	16	5527	100904_4.0023	2	3	167
1201	Pajęczno	Zachodnia	18	5526	100904_4.0023	2	3	140
1202	Pajęczno	Zachodnia	21	5480	100904_4.0023	2	3	76
1203	Pajęczno	Zdrojowa	5	4595	100904_4.0023	2	3	112
1204	Pajęczno	Zdrojowa	BN	4615	100904_4.0023	2	3	10
1205	Pajęczno	Zielona	1	3783/3	100904_4.0023	2	3	143



1206	Pajęczno	Zielona	14	4370/1	100904_4.0023	1	3	62
1207	Pajęczno	Zielona	23	3772	100904_4.0023	2	3	57
1208	Pajęczno	Zielona	34	4362	100904_4.0023	2	3	25
1209	Pajęczno	Zielona	38	4360	100904_4.0023	2	3	42
1210	Pajęczno	Zielona	8	4372/3	100904_4.0023	2	3	18
1211	Pajęczno	Źródalna	1	4912	100904_4.0023	2	3	123
1212	Pajęczno	Źródalna	10	4940	100904_4.0023	2	3	127
1213	Pajęczno	Źródalna	13	4906/1	100904_4.0023	2	3	93
1214	Pajęczno	Źródalna	17	4906/4	100904_4.0023	1	3	182
1215	Pajęczno	Źródalna	26	4934/1	100904_4.0023	2	3	23
1216	Pajęczno	Źródalna	28	4933/1	100904_4.0023	2	3	62
1217	Pajęczno	Źródalna	28	4933/1	100904_4.0023	1	3	88
1218	Pajęczno	Źródalna	31	4892	100904_4.0023	2	3	100
1219	Pajęczno	Źródalna	42	4921/1	100904_4.0023	2	3	78
1220	Pajęczno	Źródalna	44	4917/2	100904_4.0023	2	3	192
1221	Pajęczno	Źródalna	47	4876	100904_4.0023	2	3	31
1222	Pajęczno	Źródalna	49	4875	100904_4.0023	2	3	26
1223	Pajęczno	Źródalna	50	4914/2	100904_4.0023	2	3	68
1224	Pajęczno	Źródalna	51	4874	100904_4.0023	2	3	76
1225	Pajęczno	Źródalna	52	3588/4	100904_4.0023	2	3	233
1226	Pajęczno	Źródalna	53	4873/2	100904_4.0023	2	3	219
1227	Pajęczno	Źródalna	54	5302	100904_4.0023	2	3	28
1228	Pajęczno	Źródalna	59	4871	100904_4.0023	1	3	89
1229	Pajęczno	Źródalna	61	249	100904_4.0023	2	3	15
1230	Pajęczno	Źródalna	63	251	100904_4.0023	2	3	154
1231	Pajęczno	Źródalna	67	254/2	100904_4.0023	2	3	86
1232	Pajęczno	Źródalna	69	262	100904_4.0023	2	3	88
1233	Pajęczno	Źródalna	72	3576/4	100904_4.0023	2	3	120
1234	Pajęczno	Źródalna	73	267/2	100904_4.0023	2	3	41
1235	Pajęczno	Źródalna	74	3575/6	100904_4.0023	2	3	40
1236	Pajęczno	Źródalna	74	3575/6	100904_4.0023	2	3	133
1237	Pajęczno	Źródalna	75	275	100904_4.0023	2	3	44
1238	Pajęczno	Źródalna	75	275	100904_4.0023	2	3	103
1239	Pajęczno	Źródalna	76	3574/4	100904_4.0023	2	3	51
1240	Pajęczno	Źródalna	77	279/2	100904_4.0023	2	3	35
1241	Pajęczno	Źródalna	78	3573/4	100904_4.0023	2	3	76
1242	Pajęczno	Źródalna	78	3573/4	100904_4.0023	2	3	81
1243	Pajęczno	Źródalna	84	3502/1	100904_4.0023	2	3	86
1244	Pajęczno	Źródalna	84	3502/1	100904_4.0023	2	3	126
1245	Pajęczno	Źródalna	85	5324	100904_4.0023	2	3	35
1246	Pajęczno	Źródalna	87	287/5	100904_4.0023	2	3	120
1247	Pajęczno	Źródalna	89	287/7	100904_4.0023	2	3	32
1248	Pajęczno	Źródalna	90	5329	100904_4.0023	2	3	35
1249	Pajęczno	Źródalna	94	5331	100904_4.0023	2	3	93
1250	Pajęczno	Źródalna	96	5332	100904_4.0023	2	3	170
1251	Pajęczno	Żywiczna	10	5444	100904_4.0023	2	3	164
1252	Pajęczno		BN	5151	100904_4.0023	2	3	64
1253	Pajęczno		BN	5595	100904_4.0023	1	3	88
1254	Patrzyków		1	1123	100904_5.0016	2	3	39
1255	Patrzyków		3	692	100904_5.0016	2	3	233
1256	Patrzyków		4	1000	100904_5.0016	2	3	157
1257	Patrzyków		4	1014/1	100904_5.0016	2	3	240
1258	Patrzyków		5	1010	100904_5.0016	2	3	82

1259	Patrzyków		5	1010	100904_5.0016	2	3	150
1260	Patrzyków		6	999	100904_5.0016	2	3	130
1261	Patrzyków		7	997	100904_5.0016	2	3	53
1262	Patrzyków		7	997	100904_5.0016	2	3	106
1263	Patrzyków		9	981	100904_5.0016	2	3	29
1264	Patrzyków		9	983	100904_5.0016	2	3	47
1265	Patrzyków		10	978/1	100904_5.0016	2	3	96
1266	Patrzyków		12	963	100904_5.0016	2	3	69
1267	Patrzyków		12	963	100904_5.0016	2	3	134
1268	Patrzyków		12	963	100904_5.0016	2	3	141
1269	Patrzyków		12	963	100904_5.0016	2	3	144
1270	Patrzyków		14	951	100904_5.0016	2	3	83
1271	Patrzyków		14	951	100904_5.0016	2	3	93
1272	Patrzyków		14	951	100904_5.0016	2	3	130
1273	Patrzyków		14	951	100904_5.0016	2	3	140
1274	Patrzyków		15	948	100904_5.0016	2	3	98
1275	Patrzyków		15	948	100904_5.0016	2	3	190
1276	Patrzyków		15	948	100904_5.0016	2	3	192
1277	Patrzyków		16	942	100904_5.0016	2	3	123
1278	Patrzyków		16	942	100904_5.0016	2	3	369
1279	Patrzyków		18	921	100904_5.0016	2	3	256
1280	Patrzyków		18	924	100904_5.0016	2	3	30
1281	Patrzyków		18	924	100904_5.0016	2	3	32
1282	Patrzyków		19	918	100904_5.0016	2	3	115
1283	Patrzyków		19	918	100904_5.0016	2	3	150
1284	Patrzyków		20	912	100904_5.0016	2	3	76
1285	Patrzyków		20	915/1	100904_5.0016	2	3	79
1286	Patrzyków		23	682	100904_5.0016	2	3	89
1287	Patrzyków		23	682	100904_5.0016	2	3	187
1288	Patrzyków		25	857/1	100904_5.0016	2	3	170
1289	Patrzyków		25	857/4	100904_5.0016	2	3	17
1290	Patrzyków		25	857/4	100904_5.0016	2	3	49
1291	Patrzyków		27	849/1	100904_5.0016	2	3	112
1292	Patrzyków		29	1147/10	100904_5.0016	2	3	168
1293	Patrzyków		29	1147/10	100904_5.0016	2	3	426
1294	Patrzyków		30	1147/10	100904_5.0016	2	3	412
1295	Patrzyków		30	1147/19	100904_5.0016	2	3	58
1296	Patrzyków		30	1147/19	100904_5.0016	2	3	132
1297	Patrzyków		30	1147/19	100904_5.0016	2	3	132
1298	Patrzyków		30	1147/19	100904_5.0016	2	3	188
1299	Patrzyków		30	1147/2	100904_5.0016	2	3	198
1300	Patrzyków		33	531	100904_5.0016	2	3	277
1301	Patrzyków		34	528	100904_5.0016	2	3	103
1302	Patrzyków		36	525	100904_5.0016	2	3	74
1303	Patrzyków		36	525	100904_5.0016	2	3	246
1304	Patrzyków		39	521	100904_5.0016	2	3	23
1305	Patrzyków		39	521	100904_5.0016	2	3	45
1306	Patrzyków		39	521	100904_5.0016	2	3	65
1307	Patrzyków		39	521	100904_5.0016	2	3	205
1308	Patrzyków		40	520	100904_5.0016	2	3	47
1309	Patrzyków		40	520	100904_5.0016	2	3	122
1310	Patrzyków		41	519	100904_5.0016	2	3	163
1311	Patrzyków		41	518/1	100904_5.0016	2	3	69

1312	Patrzyków		42	517	100904_5.0016	2	3	31
1313	Patrzyków		42	517	100904_5.0016	2	3	91
1314	Patrzyków		46	511	100904_5.0016	2	3	304
1315	Patrzyków		46	511	100904_5.0016	2	3	315
1316	Patrzyków		50	494	100904_5.0016	2	3	194
1317	Patrzyków		51	476/2	100904_5.0016	2	3	105
1318	Patrzyków		59	464/1	100904_5.0016	2	3	221
1319	Patrzyków		63	446	100904_5.0016	2	3	139
1320	Patrzyków		69	423/2	100904_5.0016	2	3	167
1321	Patrzyków		69	423/2	100904_5.0016	2	3	263
1322	Patrzyków		70	415	100904_5.0016	2	3	100
1323	Patrzyków		70	415	100904_5.0016	2	3	124
1324	Patrzyków		70	415	100904_5.0016	2	3	150
1325	Patrzyków		71	409	100904_5.0016	2	3	32
1326	Patrzyków		72	406	100904_5.0016	2	3	246
1327	Patrzyków		74	403	100904_5.0016	2	3	171
1328	Patrzyków		75	400	100904_5.0016	2	3	34
1329	Patrzyków		75	400	100904_5.0016	2	3	79
1330	Patrzyków		76	396	100904_5.0016	2	3	170
1331	Patrzyków		77	394	100904_5.0016	2	3	83
1332	Patrzyków		81	386/2	100904_5.0016	2	3	345
1333	Patrzyków		81	387/3	100904_5.0016	2	3	80
1334	Patrzyków		89	313/1	100904_5.0016	2	3	47
1335	Patrzyków		89	313/1	100904_5.0016	2	3	48
1336	Patrzyków		90	304/3	100904_5.0016	2	3	229
1337	Patrzyków		90	304/3	100904_5.0016	2	3	516
1338	Patrzyków		92	223	100904_5.0016	2	3	117
1339	Patrzyków		92	223	100904_5.0016	2	3	168
1340	Patrzyków		92	224	100904_5.0016	2	3	30
1341	Patrzyków		94	220/2	100904_5.0016	2	3	64
1342	Patrzyków		94	220/2	100904_5.0016	2	3	134
1343	Patrzyków		95	213	100904_5.0016	2	3	62
1344	Patrzyków		95	213	100904_5.0016	2	3	245
1345	Patrzyków		100	205	100904_5.0016	2	3	83
1346	Patrzyków		101	203	100904_5.0016	2	3	68
1347	Patrzyków		102	228/1	100904_5.0016	2	3	71
1348	Patrzyków		103	190	100904_5.0016	2	3	48
1349	Patrzyków		103	228/2	100904_5.0016	2	3	69
1350	Patrzyków		105	238/1	100904_5.0016	2	3	139
1351	Patrzyków		106	1203	100904_5.0016	2	3	31
1352	Patrzyków		106	1203	100904_5.0016	2	3	81
1353	Patrzyków		110	48/2	100904_5.0016	2	3	78
1354	Patrzyków		114	53	100904_5.0016	2	3	180
1355	Patrzyków		116	51	100904_5.0016	2	3	13
1356	Patrzyków		116	51	100904_5.0016	2	3	109
1357	Patrzyków		117	22/3	100904_5.0016	2	3	132
1358	Patrzyków		118	1594/2	100904_5.0016	2	3	171
1359	Patrzyków		119	19	100904_5.0016	2	3	161
1360	Patrzyków		120	14/1	100904_5.0016	2	3	191
1361	Patrzyków		122	8	100904_5.0016	2	3	102
1362	Patrzyków		103 a	249/1	100904_5.0016	2	3	141
1363	Patrzyków		81 a	386/1	100904_5.0016	2	3	56
1364	Patrzyków		90 b	303	100904_5.0016	2	3	32

1365	Patrzyków		94 b	270	100904_5.0016	2	3	139
1366	Patrzyków		BN	1579	100904_5.0016	2	3	234
1367	Patrzyków		BN	1579	100904_5.0016	2	3	681
1368	Patrzyków		BN	874/2	100904_5.0016	2	3	163
1369	Podładzin		1	40	100904_5.0017	2	3	402
1370	Podładzin		2	65	100904_5.0013	2	3	102
1371	Podładzin		2	65	100904_5.0013	2	3	131
1372	Podładzin		2	65	100904_5.0013	2	3	277
1373	Podładzin		3	41/2	100904_5.0017	2	3	115
1374	Podładzin		4	163	100904_5.0017	2	3	35
1375	Podładzin		4	163	100904_5.0017	2	3	71
1376	Podładzin		7	43	100904_5.0017	2	3	175
1377	Podładzin		7	43	100904_5.0017	2	3	209
1378	Podładzin		7	42/2	100904_5.0017	2	3	182
1379	Podładzin		9	47	100904_5.0017	2	3	98
1380	Podładzin		9	47	100904_5.0017	2	3	124
1381	Podładzin		13	50/1	100904_5.0017	2	3	112
1382	Podładzin		15	63	100904_5.0017	2	3	30
1383	Podładzin		15	63	100904_5.0017	2	3	50
1384	Podładzin		15	63	100904_5.0017	2	3	240
1385	Podładzin		17	65/5	100904_5.0017	2	3	26
1386	Podładzin		17	65/5	100904_5.0017	2	3	28
1387	Podładzin		17	65/5	100904_5.0017	2	3	147
1388	Podładzin		17	65/5	100904_5.0017	2	3	160
1389	Podładzin		23	73	100904_5.0017	2	3	73
1390	Podładzin		25	75	100904_5.0017	2	3	56
1391	Podładzin		25	75	100904_5.0017	2	3	107
1392	Podładzin		27	79	100904_5.0017	2	3	127
1393	Podładzin		29	82	100904_5.0017	2	3	263
1394	Podładzin		31	83	100904_5.0017	2	3	110
1395	Podładzin		33	86	100904_5.0017	2	3	431
1396	Podładzin		37	96	100904_5.0017	2	3	34
1397	Podładzin		37	96	100904_5.0017	2	3	44
1398	Podładzin		37	96	100904_5.0017	1	3	226
1399	Podładzin		43	103/1	100904_5.0017	2	3	44
1400	Podładzin		43	103/1	100904_5.0017	2	3	150
1401	Podładzin		43	103/1	100904_5.0017	2	3	216
1402	Podładzin		45	105	100904_5.0017	2	3	56
1403	Podładzin		45	105	100904_5.0017	2	3	181
1404	Podładzin		45	105	100904_5.0017	2	3	245
1405	Podładzin		47	106	100904_5.0017	2	3	103
1406	Podładzin		47	106	100904_5.0017	2	3	192
1407	Podładzin		49	107	100904_5.0017	2	3	86
1408	Podładzin		49	107	100904_5.0017	2	3	112
1409	Podładzin		49	107	100904_5.0017	2	3	119
1410	Podładzin		49	107	100904_5.0017	2	3	133
1411	Podładzin		49	107	100904_5.0017	2	3	363
1412	Podładzin		51	108	100904_5.0017	2	3	161
1413	Podładzin		51	108	100904_5.0017	2	3	409
1414	Podładzin		53	110/1	100904_5.0017	2	3	177
1415	Podładzin		61	116	100904_5.0017	2	3	286
1416	Podładzin		63	117	100904_5.0017	2	3	136
1417	Podładzin		63	117	100904_5.0017	2	3	236

1418	Podładzin		67	120	100904_5.0017	2	3	293
1419	Podładzin		75	129	100904_5.0017	2	3	209
1420	Podładzin		75	129	100904_5.0017	2	3	305
1421	Podmurowaniec		3	40	100904_5.0018	2	3	89
1422	Podmurowaniec		3	41/2	100904_5.0018	1	3	146
1423	Podmurowaniec		7	43/1	100904_5.0018	1	3	79
1424	Podmurowaniec		7	43/1	100904_5.0018	2	3	173
1425	Podmurowaniec		9	46	100904_5.0018	2	3	92
1426	Podmurowaniec		11	42	100904_5.0018	2	3	219
1427	Podmurowaniec		11	49	100904_5.0018	2	3	117
1428	Podmurowaniec		11	49	100904_5.0018	2	3	168
1429	Podmurowaniec		13	51	100904_5.0018	1	3	146
1430	Podmurowaniec		13	52	100904_5.0018	2	3	195
1431	Podmurowaniec		15	53	100904_5.0018	2	3	165
1432	Podmurowaniec		19	55	100904_5.0018	2	3	62
1433	Podmurowaniec		19	55	100904_5.0018	2	3	192
1434	Podmurowaniec		23	57	100904_5.0018	2	3	119
1435	Podmurowaniec		23	58	100904_5.0018	2	3	154
1436	Podmurowaniec		35	65	100904_5.0018	2	3	141
1437	Podmurowaniec		35	65	100904_5.0018	2	3	144
1438	Podmurowaniec		37	67	100904_5.0018	2	3	144
1439	Podmurowaniec		39	68	100904_5.0018	2	3	59
1440	Podmurowaniec		39	68	100904_5.0018	2	3	211
1441	Podmurowaniec		43	73/2	100904_5.0018	2	3	177
1442	Podmurowaniec		45	77/1	100904_5.0018	2	3	151
1443	Podmurowaniec		45	77/1	100904_5.0018	2	3	192
1444	Podmurowaniec		47	78	100904_5.0018	2	3	24
1445	Podmurowaniec		51	81	100904_5.0018	2	3	30
1446	Podmurowaniec		51	81	100904_5.0018	2	3	113
1447	Podmurowaniec		51	81	100904_5.0018	2	3	124
1448	Podmurowaniec		51	81	100904_5.0018	2	3	175
1449	Podmurowaniec		53	84	100904_5.0018	2	3	63
1450	Podmurowaniec		53	84	100904_5.0018	2	3	122
1451	Podmurowaniec		53	84	100904_5.0018	2	3	168
1452	Podmurowaniec		55	85/1	100904_5.0018	2	3	139
1453	Podmurowaniec		55	85/3	100904_5.0018	2	3	96
1454	Podmurowaniec		65	94	100904_5.0018	2	3	199
1455	Podmurowaniec		67	95	100904_5.0018	2	3	177
1456	Podmurowaniec		75	102	100904_5.0018	2	3	49
1457	Podmurowaniec		75	102	100904_5.0018	2	3	119
1458	Podmurowaniec		75	102	100904_5.0018	2	3	122
1459	Podmurowaniec		79	105/1	100904_5.0018	2	3	209
1460	Podmurowaniec		81	109	100904_5.0018	2	3	153
1461	Podmurowaniec		81	109	100904_5.0018	2	3	247
1462	Podmurowaniec		81	109	100904_5.0018	2	3	274
1463	Podmurowaniec		87	112	100904_5.0018	2	3	78
1464	Podmurowaniec		87	112	100904_5.0018	2	3	194
1465	Podmurowaniec		89	113/1	100904_5.0018	2	3	294
1466	Podmurowaniec		95	148	100904_5.0018	2	3	62
1467	Podmurowaniec		95	148	100904_5.0018	1	3	119
1468	Podmurowaniec		97	147	100904_5.0018	2	3	216
1469	Podmurowaniec		99	122	100904_5.0018	2	3	123
1470	Podmurowaniec		99	122	100904_5.0018	2	3	132

1471	Podmurowaniec		101	124	100904_5.0018	1	3	174
1472	Podmurowaniec		111	138	100904_5.0018	2	3	139
1473	Podmurowaniec		111	138	100904_5.0018	2	3	157
1474	Podmurowaniec		115	135	100904_5.0018	2	3	25
1475	Podmurowaniec		41 a	71	100904_5.0018	1	3	130
1476	Podmurowaniec		BN	70	100904_5.0018	2	3	171
1477	Podmurowaniec		BN	80	100904_5.0018	2	3	192
1478	Siedlec	Leśna	8	337	100904_5.0019	2	3	103
1479	Siedlec	Leśna	8	337	100904_5.0019	2	3	106
1480	Siedlec	Leśna	8	337	100904_5.0019	2	3	175
1481	Siedlec	Leśna	11	423	100904_5.0019	2	3	61
1482	Siedlec	Leśna	11	423	100904_5.0019	1	3	68
1483	Siedlec	Leśna	15	421	100904_5.0019	1	3	188
1484	Siedlec	Leśna	17	420	100904_5.0019	2	3	46
1485	Siedlec	Leśna	17	420	100904_5.0019	2	3	133
1486	Siedlec	Leśna	20	355	100904_5.0019	2	3	29
1487	Siedlec	Leśna	20	355	100904_5.0019	2	3	35
1488	Siedlec	Leśna	20	355	100904_5.0019	2	3	119
1489	Siedlec	Leśna	20	355	100904_5.0019	1	3	225
1490	Siedlec	Leśna	21	416	100904_5.0019	2	3	197
1491	Siedlec	Leśna	22	358	100904_5.0019	2	3	61
1492	Siedlec	Leśna	33	403	100904_5.0019	1	3	161
1493	Siedlec	Leśna	33	403	100904_5.0019	2	3	228
1494	Siedlec	Leśna	36	368	100904_5.0019	2	3	99
1495	Siedlec	Leśna	40	370	100904_5.0019	2	3	113
1496	Siedlec	Leśna	40	370	100904_5.0019	2	3	184
1497	Siedlec	Leśna	44	372	100904_5.0019	2	3	47
1498	Siedlec	Leśna	44	372	100904_5.0019	2	3	90
1499	Siedlec	Leśna	44	372	100904_5.0019	1	3	198
1500	Siedlec	Leśna	50	375	100904_5.0019	2	3	66
1501	Siedlec	Leśna	50	375	100904_5.0019	2	3	110
1502	Siedlec	Leśna	50	375	100904_5.0019	2	3	110
1503	Siedlec	Leśna	52	377	100904_5.0019	2	3	225
1504	Siedlec	Leśna	52	377	100904_5.0019	2	3	288
1505	Siedlec	Leśna	52	377	100904_5.0019	2	3	291
1506	Siedlec	Leśna	27/29	408	100904_5.0019	2	3	134
1507	Siedlec	Leśna	27/29	408	100904_5.0019	2	3	174
1508	Siedlec	Pajęczańska	5	387	100904_5.0019	2	3	31
1509	Siedlec	Pajęczańska	7	390/1	100904_5.0019	2	3	40
1510	Siedlec	Pajęczańska	7	390/1	100904_5.0019	2	3	62
1511	Siedlec	Pajęczańska	7	390/1	100904_5.0019	2	3	83
1512	Siedlec	Pajęczańska	26	145	100904_5.0019	2	3	157
1513	Siedlec	Pajęczańska	28	142/1	100904_5.0019	2	3	202
1514	Siedlec	Pajęczańska	28	142/1	100904_5.0019	1	3	214
1515	Siedlec	Pajęczańska	30	139	100904_5.0019	2	3	154
1516	Siedlec	Pajęczańska	30	139	100904_5.0019	1	3	165
1517	Siedlec	Pajęczańska	32	138/2	100904_5.0019	1	3	246
1518	Siedlec	Pajęczańska	34	136	100904_5.0019	2	3	198
1519	Siedlec	Pajęczańska	34	136	100904_5.0019	1	3	321
1520	Siedlec	Pajęczańska	42	135/2	100904_5.0019	2	3	30
1521	Siedlec	Pajęczańska	42	135/2	100904_5.0019	2	3	30
1522	Siedlec	Pajęczańska	42	135/2	100904_5.0019	2	3	164
1523	Siedlec	Pajęczańska	50	124	100904_5.0019	2	3	127

1524	Siedlec	Pajęczańska	58	118	100904_5.0019	1	3	206
1525	Siedlec	Pajęczańska	60	117	100904_5.0019	2	3	136
1526	Siedlec	Pajęczańska	60	117	100904_5.0019	1	3	173
1527	Siedlec	Pajęczańska	62	116	100904_5.0019	2	3	180
1528	Siedlec	Pajęczańska	65	287	100904_5.0019	2	3	38
1529	Siedlec	Pajęczańska	68	111	100904_5.0019	2	3	136
1530	Siedlec	Pajęczańska	68	111	100904_5.0019	2	3	160
1531	Siedlec	Pajęczańska	68	128	100904_5.0019	2	3	115
1532	Siedlec	Pajęczańska	69	283	100904_5.0019	2	3	157
1533	Siedlec	Pajęczańska	70	110/1	100904_5.0019	2	3	334
1534	Siedlec	Pajęczańska	76	104	100904_5.0019	2	3	39
1535	Siedlec	Pajęczańska	76	104	100904_5.0019	2	3	103
1536	Siedlec	Pajęczańska	78	103	100904_5.0019	1	3	124
1537	Siedlec	Pajęczańska	84	99	100904_5.0019	1	3	168
1538	Siedlec	Pajęczańska	94	89	100904_5.0019	2	3	134
1539	Siedlec	Pajęczańska	94	89	100904_5.0019	2	3	194
1540	Siedlec	Pajęczańska	96	88	100904_5.0019	2	3	34
1541	Siedlec	Pajęczańska	96	88	100904_5.0019	2	3	141
1542	Siedlec	Pajęczańska	98	87	100904_5.0019	2	3	165
1543	Siedlec	Pajęczańska	98	87	100904_5.0019	2	3	178
1544	Siedlec	Pajęczańska	98	87	100904_5.0019	2	3	202
1545	Siedlec	Pajęczańska	108	82	100904_5.0019	2	3	122
1546	Siedlec	Pajęczańska	110	81/3	100904_5.0019	2	3	110
1547	Siedlec	Pajęczańska	110	81/4	100904_5.0019	2	3	44
1548	Siedlec	Pajęczańska	115	219	100904_5.0019	2	3	153
1549	Siedlec	Pajęczańska	127	209	100904_5.0019	1	3	156
1550	Siedlec	Pajęczańska	128	69	100904_5.0019	2	3	41
1551	Siedlec	Pajęczańska	128	69	100904_5.0019	2	3	68
1552	Siedlec	Pajęczańska	132	68	100904_5.0019	2	3	16
1553	Siedlec	Pajęczańska	132	68	100904_5.0019	2	3	27
1554	Siedlec	Pajęczańska	132	68	100904_5.0019	1	3	83
1555	Siedlec	Pajęczańska	133	203	100904_5.0019	2	3	112
1556	Siedlec	Pajęczańska	133	203	100904_5.0019	2	3	154
1557	Siedlec	Pajęczańska	138	64	100904_5.0019	2	3	68
1558	Siedlec	Pajęczańska	142	62	100904_5.0019	2	3	14
1559	Siedlec	Pajęczańska	142	62	100904_5.0019	2	3	21
1560	Siedlec	Pajęczańska	142	62	100904_5.0019	1	3	272
1561	Siedlec	Pajęczańska	147	467	100904_5.0019	2	3	18
1562	Siedlec	Pajęczańska	147	467	100904_5.0019	1	3	119
1563	Siedlec	Pajęczańska	147	467	100904_5.0019	1	3	143
1564	Siedlec	Pajęczańska	156	53	100904_5.0019	2	3	15
1565	Siedlec	Pajęczańska	156	53	100904_5.0019	2	3	61
1566	Siedlec	Pajęczańska	156	53	100904_5.0019	2	3	92
1567	Siedlec	Pajęczańska	158	52	100904_5.0019	2	3	63
1568	Siedlec	Pajęczańska	158	52	100904_5.0019	2	3	103
1569	Siedlec	Pajęczańska	158	52	100904_5.0019	2	3	348
1570	Siedlec	Pajęczańska	160	22	100904_5.0019	2	3	535
1571	Siedlec	Pajęczańska	54/56	120/1	100904_5.0019	1	3	113
1572	Siedlec	Pajęczańska	54/56	120/1	100904_5.0019	2	3	202
1573	Siedlec	Polna	9	28/1	100904_5.0019	2	3	31
1574	Siedlec	Polna	11	29/1	100904_5.0019	2	3	153
1575	Siedlec	Polna	12	35	100904_5.0019	2	3	28
1576	Siedlec	Polna	12	35	100904_5.0019	2	3	33

1577	Siedlec	Polna	13	30	100904_5.0019	2	3	141
1578	Siedlec	Polna	13	30	100904_5.0019	2	3	267
1579	Siedlec	Polna	19	33	100904_5.0019	2	3	165
1580	Siedlec	Polna	23	34/1	100904_5.0019	2	3	25
1581	Siedlec	Polna	23	34/1	100904_5.0019	2	3	44
1582	Siedlec	Polna	23	34/1	100904_5.0019	2	3	112
1583	Stare Gajęcice		4	528	100904_5.0007	2	3	104
1584	Stare Gajęcice		4	528	100904_5.0007	2	3	113
1585	Stare Gajęcice		4	528	100904_5.0007	2	3	355
1586	Stare Gajęcice		4	528	100904_5.0007	1	3	553
1587	Stare Gajęcice		6	526	100904_5.0007	2	3	165
1588	Stare Gajęcice		6	526	100904_5.0007	1	3	236
1589	Stare Gajęcice		6	527	100904_5.0007	2	3	492
1590	Stare Gajęcice		8	525/1	100904_5.0007	2	3	33
1591	Stare Gajęcice		8	525/1	100904_5.0007	2	3	337
1592	Stare Gajęcice		10	463	100904_5.0007	2	3	209
1593	Stare Gajęcice		12	462	100904_5.0007	2	3	59
1594	Stare Gajęcice		12	462	100904_5.0007	2	3	195
1595	Stare Gajęcice		14	461	100904_5.0007	2	3	115
1596	Stare Gajęcice		14	461	100904_5.0007	2	3	190
1597	Stare Gajęcice		15	658	100904_5.0007	2	3	198
1598	Stare Gajęcice		15	658	100904_5.0007	2	3	477
1599	Stare Gajęcice		17	656	100904_5.0007	2	3	472
1600	Stare Gajęcice		17	656	100904_5.0007	2	3	549
1601	Stare Gajęcice		18	456/1	100904_5.0007	2	3	105
1602	Stare Gajęcice		19	655	100904_5.0007	2	3	124
1603	Stare Gajęcice		20	450/1	100904_5.0007	2	3	82
1604	Stare Gajęcice		20	450/1	100904_5.0007	2	3	334
1605	Stare Gajęcice		21	653/3	100904_5.0007	2	3	96
1606	Stare Gajęcice		23	651	100904_5.0007	2	3	414
1607	Stare Gajęcice		29	649/2	100904_5.0007	2	3	287
1608	Stare Gajęcice		30	980	100904_5.0007	2	3	211
1609	Stare Gajęcice		33	647/2	100904_5.0007	2	3	22
1610	Stare Gajęcice		33	647/2	100904_5.0007	2	3	34
1611	Stare Gajęcice		33	647/2	100904_5.0007	2	3	414
1612	Stare Gajęcice		35	645/1	100904_5.0007	2	3	168
1613	Stare Gajęcice		35	645/2	100904_5.0007	2	3	171
1614	Stare Gajęcice		37	644	100904_5.0007	2	3	145
1615	Stare Gajęcice		37	644	100904_5.0007	2	3	182
1616	Stare Gajęcice		39	639	100904_5.0007	2	3	76
1617	Stare Gajęcice		39	639	100904_5.0007	2	3	80
1618	Stare Gajęcice		39	639	100904_5.0007	2	3	304
1619	Stare Gajęcice		42	419/1	100904_5.0007	2	3	79
1620	Stare Gajęcice		42	419/1	100904_5.0007	2	3	226
1621	Stare Gajęcice		42	969/1	100904_5.0007	2	3	95
1622	Stare Gajęcice		42	969/1	100904_5.0007	2	3	124
1623	Stare Gajęcice		45	599/1	100904_5.0007	2	3	460
1624	Stare Gajęcice		46	937	100904_5.0007	2	3	168
1625	Stare Gajęcice		51	595/1	100904_5.0007	2	3	124
1626	Stare Gajęcice		53	592/1	100904_5.0007	2	3	84
1627	Stare Gajęcice		59	587	100904_5.0007	2	3	147
1628	Stare Gajęcice		59	587	100904_5.0007	1	3	150
1629	Stare Gajęcice		63	929	100904_5.0007	2	3	246



1630	Stare Gajęcice		63	584/1	100904_5.0007	2	3	46
1631	Stare Gajęcice		63	584/1	100904_5.0007	2	3	307
1632	Stare Gajęcice		63	584/1	100904_5.0007	2	3	311
1633	Stare Gajęcice		66	582	100904_5.0007	2	3	85
1634	Stare Gajęcice		66	582	100904_5.0007	2	3	212
1635	Stare Gajęcice		69	578	100904_5.0007	2	3	328
1636	Stare Gajęcice		69	579/1	100904_5.0007	2	3	37
1637	Stare Gajęcice		69	579/1	100904_5.0007	2	3	135
1638	Stare Gajęcice		69	579/1	100904_5.0007	2	3	194
1639	Stare Gajęcice		75	575	100904_5.0007	2	3	164
1640	Stare Gajęcice		77	574	100904_5.0007	2	3	85
1641	Stare Gajęcice		77	574	100904_5.0007	2	3	143
1642	Stare Gajęcice		79	573	100904_5.0007	2	3	169
1643	Stare Gajęcice		79	573	100904_5.0007	2	3	181
1644	Stare Gajęcice		79	573	100904_5.0007	2	3	249
1645	Stare Gajęcice		81	930	100904_5.0007	2	3	204
1646	Stare Gajęcice		85	569/1	100904_5.0007	2	3	69
1647	Stare Gajęcice		85	569/1	100904_5.0007	2	3	334
1648	Stare Gajęcice		89	567/1	100904_5.0007	2	3	98
1649	Stare Gajęcice		89	567/1	100904_5.0007	2	3	223
1650	Stare Gajęcice		91	562	100904_5.0007	2	3	62
1651	Stare Gajęcice		91	562	100904_5.0007	2	3	82
1652	Stare Gajęcice		91	562	100904_5.0007	2	3	216
1653	Stare Gajęcice		95	932	100904_5.0007	2	3	121
1654	Stare Gajęcice		95	932	100904_5.0007	2	3	167
1655	Stare Gajęcice		99	556	100904_5.0007	2	3	101
1656	Stare Gajęcice		99	556	100904_5.0007	2	3	182
1657	Stare Gajęcice		99	556	100904_5.0007	2	3	190
1658	Stare Gajęcice		101	554	100904_5.0007	2	3	93
1659	Stare Gajęcice		101	554	100904_5.0007	2	3	107
1660	Stare Gajęcice		105	551	100904_5.0007	2	3	175
1661	Stare Gajęcice		105	551	100904_5.0007	2	3	369
1662	Stare Gajęcice		107	550	100904_5.0007	2	3	237
1663	Stare Gajęcice		107	550	100904_5.0007	2	3	269
1664	Stare Gajęcice		109	545	100904_5.0007	2	3	49
1665	Stare Gajęcice		109	545	100904_5.0007	2	3	167
1666	Stare Gajęcice		115	671	100904_5.0007	2	3	214
1667	Stare Gajęcice		115	671	100904_5.0007	2	3	370
1668	Stare Gajęcice		117	669/1	100904_5.0007	2	3	69
1669	Stare Gajęcice		117	669/1	100904_5.0007	2	3	85
1670	Stare Gajęcice		119	668	100904_5.0007	2	3	57
1671	Stare Gajęcice		121	666	100904_5.0007	2	3	40
1672	Stare Gajęcice		121	666	100904_5.0007	2	3	78
1673	Stare Gajęcice		123	664	100904_5.0007	2	3	95
1674	Stare Gajęcice		123	664	100904_5.0007	2	3	226
1675	Stare Gajęcice		123	664	100904_5.0007	2	3	470
1676	Stare Gajęcice		129	927	100904_5.0006	2	3	324
1677	Stare Gajęcice		129	928	100904_5.0006	2	3	87
1678	Stare Gajęcice		129	925/1	100904_5.0006	2	3	42
1679	Stare Gajęcice		129	925/1	100904_5.0006	2	3	75
1680	Stare Gajęcice		129	925/1	100904_5.0006	2	3	256
1681	Stare Gajęcice		16 a	460	100904_5.0007	2	3	45
1682	Stare Gajęcice		16 a	460	100904_5.0007	2	3	98

1683	Stare Gajęcice		18 a	456/2	100904_5.0007	2	3	61
1684	Stare Gajęcice		55b	928/2	100904_5.0007	2	3	137
1685	Stare Gajęcice		BN	589	100904_5.0007	2	3	198
1686	Stare Gajęcice		BN	589	100904_5.0007	2	3	215
1687	Stare Gajęcice		BN	933	100904_5.0007	2	3	177
1688	Stare Gajęcice		BN	536/10	100904_5.0007	2	3	32
1689	Stare Gajęcice		BN	662/1	100904_5.0007	2	3	292
1690	Stare Gajęcice		BN	662/1	100904_5.0007	2	3	457
1691	Tuszyn		2	39/6	100904_5.0020	2	3	40
1692	Tuszyn		2	39/6	100904_5.0020	2	3	85
1693	Tuszyn		2	39/6	100904_5.0020	2	3	147
1694	Tuszyn		3	42/1	100904_5.0020	2	3	37
1695	Tuszyn		3	42/1	100904_5.0020	2	3	80
1696	Tuszyn		3	42/2	100904_5.0020	2	3	97
1697	Tuszyn		3	42/2	100904_5.0020	2	3	395
1698	Tuszyn		4	55	100904_5.0020	2	3	33
1699	Tuszyn		4	55	100904_5.0020	2	3	111
1700	Tuszyn		4	55	100904_5.0020	2	3	111
1701	Tuszyn		4	55	100904_5.0020	1	3	318
1702	Tuszyn		5	127	100904_5.0020	2	3	158
1703	Tuszyn		5	127	100904_5.0020	2	3	205
1704	Tuszyn		5	128	100904_5.0020	2	3	40
1705	Tuszyn		5	128	100904_5.0020	2	3	47
1706	Tuszyn		6	129	100904_5.0020	2	3	14
1707	Tuszyn		6	129	100904_5.0020	2	3	43
1708	Tuszyn		7	130	100904_5.0020	2	3	23
1709	Tuszyn		7	287	100904_5.0020	1	3	141
1710	Tuszyn		8	133	100904_5.0020	2	3	29
1711	Tuszyn		8	133	100904_5.0020	2	3	35
1712	Tuszyn		8	133	100904_5.0020	2	3	41
1713	Tuszyn		8	133	100904_5.0020	2	3	124
1714	Tuszyn		8	133	100904_5.0020	2	3	280
1715	Tuszyn		9	134	100904_5.0020	2	3	53
1716	Tuszyn		10	144	100904_5.0020	2	3	281
1717	Tuszyn		11	143	100904_5.0020	2	3	5
1718	Tuszyn		11	143	100904_5.0020	1	3	27
1719	Tuszyn		11	143	100904_5.0020	1	3	110
1720	Tuszyn		12	181/2	100904_5.0020	2	3	20
1721	Tuszyn		12	181/2	100904_5.0020	1	3	170
1722	Tuszyn		14	183	100904_5.0020	2	3	14
1723	Tuszyn		14	183	100904_5.0020	1	3	198
1724	Tuszyn		15	184/1	100904_5.0020	2	3	263
1725	Tuszyn		18	80	100904_5.0020	2	3	144
1726	Tuszyn		19	77	100904_5.0020	2	3	91
1727	Tuszyn		BN	227	100904_5.0020	2	3	15
1728	Wręczyca		16	285	100904_5.0021	2	3	59
1729	Wręczyca		24	282	100904_5.0021	2	3	14
1730	Wręczyca		24	282	100904_5.0021	2	3	59
1731	Wręczyca		27	157/11	100904_5.0021	2	3	107
1732	Wręczyca		36	62/1	100904_5.0021	2	3	38
1733	Wręczyca		36	62/1	100904_5.0021	2	3	165
1734	Wręczyca		36	62/1	100904_5.0021	2	3	174
1735	Wręczyca		37	155	100904_5.0021	2	3	14

1736	Wręczyca		50	57/3	100904_5.0021	1	3	136
1737	Wręczyca		53	140/1	100904_5.0021	2	3	211
1738	Wręczyca		54	56	100904_5.0021	2	3	10
1739	Wręczyca		55	139	100904_5.0021	2	3	38
1740	Wręczyca		55	139	100904_5.0021	2	3	105
1741	Wręczyca		55	139	100904_5.0021	2	3	233
1742	Wręczyca		55	139	100904_5.0021	2	3	260
1743	Wręczyca		56	55/1	100904_5.0021	2	3	155
1744	Wręczyca		56	55/1	100904_5.0021	2	3	441
1745	Wręczyca		57	138	100904_5.0021	2	3	111
1746	Wręczyca		57	138	100904_5.0021	2	3	228
1747	Wręczyca		62	293/2	100904_5.0021	2	3	48
1748	Wręczyca		62	293/2	100904_5.0021	2	3	119
1749	Wręczyca		64	10/1	100904_5.0021	2	3	31
1750	Wręczyca		64	10/1	100904_5.0021	2	3	209
1751	Wręczyca		65	135	100904_5.0021	2	3	18
1752	Wręczyca		65	135	100904_5.0021	2	3	92
1753	Wręczyca		65	135	100904_5.0021	2	3	130
1754	Wręczyca		67	134	100904_5.0021	2	3	95
1755	Wręczyca		67	134	100904_5.0021	2	3	243
1756	Wręczyca		68	273/2	100904_5.0021	2	3	126
1757	Wręczyca		68	273/2	100904_5.0021	2	3	181
1758	Wręczyca		69	92/2	100904_5.0021	2	3	157
1759	Wręczyca		70	272	100904_5.0021	2	3	14
1760	Wręczyca		70	272	100904_5.0021	2	3	184
1761	Wręczyca		71	90	100904_5.0021	1	3	127
1762	Wręczyca		71	90	100904_5.0021	2	3	194
1763	Wręczyca		72	271/1	100904_5.0021	2	3	127
1764	Wręczyca		76	40	100904_5.0021	2	3	48
1765	Wręczyca		76	40	100904_5.0021	2	3	122
1766	Wręczyca		79	86	100904_5.0021	1	3	182
1767	Wręczyca		80	36	100904_5.0021	2	3	165
1768	Wręczyca		82	35/1	100904_5.0021	2	3	123
1769	Wręczyca		82	35/1	100904_5.0021	2	3	136
1770	Wręczyca		83	83	100904_5.0021	2	3	43
1771	Wręczyca		83	83	100904_5.0021	2	3	178
1772	Wręczyca		85	82/1	100904_5.0021	2	3	194
1773	Wręczyca		88	32	100904_5.0021	2	3	113
1774	Wręczyca		89	80	100904_5.0021	2	3	58
1775	Wręczyca		89	80	100904_5.0021	2	3	229
1776	Wręczyca		107	73	100904_5.0021	2	3	229
1777	Wręczyca		109	72	100904_5.0021	2	3	18
1778	Wręczyca		109	72	100904_5.0021	2	3	184
1779	Wręczyca		111/113	71	100904_5.0021	2	3	82
1780	Wręczyca		111/113	71	100904_5.0021	2	3	83
1781	Wręczyca		111/113	71	100904_5.0021	2	3	199
1782	Wręczyca		20/22	283	100904_5.0021	2	3	194
1783	Wręczyca		26/28	64/1	100904_5.0021	2	3	45
1784	Wręczyca		26/28	64/1	100904_5.0021	2	3	116
1785	Wręczyca		43/45	142/1	100904_5.0021	2	3	238
1786	Wręczyca		44/48	58	100904_5.0021	2	3	21
1787	Wręczyca		44/48	58	100904_5.0021	2	3	133
1788	Wręczyca		44/48	58	100904_5.0021	2	3	314

1789	Wręczyca		73/75	88/2	100904_5.0021	2	3	150
1790	Wręczyca		84/86	34/1	100904_5.0021	2	3	59
1791	Wręczyca		84/86	34/2	100904_5.0021	2	3	188
1792	Wręczyca		91/93	79/1	100904_5.0021	2	3	97
1793	Wręczyca		91/93	79/1	100904_5.0021	2	3	98
1794	Wręczyca		91/93	79/1	100904_5.0021	2	3	219
1795	Wydrzynów		16	85/6	100904_5.0022	2	3	98
1796	Wydrzynów		20	82/7	100904_5.0022	2	3	208
1797	Wydrzynów		22	81/3	100904_5.0022	2	3	82
1798	Wydrzynów		22	81/3	100904_5.0022	2	3	160
1799	Wydrzynów		26	75/5	100904_5.0022	2	3	99
1800	Wydrzynów		26	75/5	100904_5.0022	2	3	137
1801	Wydrzynów		28	74/5	100904_5.0022	2	3	65
1802	Wydrzynów		28	74/5	100904_5.0022	2	3	70
1803	Wydrzynów		30	73/5	100904_5.0022	2	3	60
1804	Wydrzynów		30	73/5	100904_5.0022	2	3	188
1805	Wydrzynów		32	65	100904_5.0022	2	3	112
1806	Wydrzynów		34	64/6	100904_5.0022	2	3	32
1807	Wydrzynów		34	64/6	100904_5.0022	2	3	163
1808	Wydrzynów		42	59/4	100904_5.0022	2	3	48
1809	Wydrzynów		42	60/5	100904_5.0022	2	3	167
1810	Wydrzynów		44	57/5	100904_5.0022	2	3	103
1811	Wydrzynów		44	57/5	100904_5.0022	2	3	139
1812	Wydrzynów		58	44/1	100904_5.0022	2	3	407
1813	Wydrzynów		64	37	100904_5.0022	2	3	78
1814	Wydrzynów		74	29/1	100904_5.0022	2	3	61
1815	Wydrzynów		74	29/1	100904_5.0022	2	3	153
1816	Wydrzynów		78	25	100904_5.0022	2	3	287
1817	Wydrzynów		80	23	100904_5.0022	2	3	72
1818	Wydrzynów		82	31	100904_5.0022	2	3	102