



# DZIENNIK URZĘDOWY

## WOJEWÓDZTWA ŁÓDZKIEGO

Łódź, dnia 17 lutego 2012 r.

Poz. 529

### UCHWAŁA NR XXI/108/2012 RADY GMINY NIEBORÓW

z dnia 16 stycznia 2012 r.

#### w sprawie nadania nazw ulic w miejscowości Bednary

Na podstawie art. 18 ust. 2 pkt 13 ustawy z dnia 8 marca 1990 r. o samorządzie gminnym (Dz. U. z 2001 r. Nr 142, poz. 1591, z 2002 r. Nr 23, poz. 220, Nr 62, poz. 558, Nr 113, poz. 984, Nr 153, poz. 1271, Nr 214, poz. 1806, z 2003 r. Nr 80, poz. 717, Nr 162, poz. 1568, z 2004 r. Nr 102, poz. 1055, Nr 116, poz. 1203, Nr 167, poz. 1759, z 2005 r. Nr 172, poz. 1441, Nr 175, poz. 1457, z 2006 r. Nr 17, poz. 128, Nr 181, poz. 1337, z 2007 r. Nr 48, poz. 327, Nr 138, poz. 974, Nr 173, poz. 1218, z 2008 r. Nr 180, poz. 1111, Nr 223, poz. 1458, z 2009 r. Nr 52, poz. 420, Nr 157, poz. 1241, z 2010 r. Nr 28, poz. 142 i 146, Nr 40, poz. 230, Nr 106, poz. 675, z 2011 r. Nr 21, poz. 113, Nr 117, poz. 679, Nr 134, poz. 777, Nr 149, poz. 887, Nr 217, poz. 1281) oraz art. 8 ust. 1a ustawy z dnia 21 marca 1985 r. o drogach publicznych (Dz. U. z 2007 r. Nr 19, poz. 115, z 2011 r. Nr 222, poz. 1321) uchwała:

**§ 1.** Nadaje się drogom publicznym i wewnętrznym położonym w miejscowości Bednary następujące nazwy ulic:

- 1) Armii Krajowej – droga na działkach nr 525/1, 525/2;
- 2) Bitwy nad Bzurą – droga na działkach nr 383/1, 383/2, 383/3;
- 3) Dworcowa – droga na części działki 498/6;
- 4) Działkowa – droga na działkach nr 507/1, 507/2;
- 5) Graniczna – droga na działce 629/2;
- 6) Gościniec – droga na działce 419;
- 7) Kwiatowa – droga na działce 533;
- 8) Kolejowa – droga na działce 289;
- 9) Leśna – droga na działce 698;
- 10) Mostowa – droga na działce 52/2;
- 11) Ogrodowa – droga na działce 669;
- 12) Osiedlowa – droga na działce 656;
- 13) 10 Pułku Piechoty – droga na działce 630;
- 14) Ruda – droga na działkach 623, 382;
- 15) Skalna – droga na części działek nr 459, 461/1, 461/2, 466/1, 486/1, 487/1, 489/1, 490/6, 490/12, 492/4, 493/3, 495, 498/6, 735/1;
- 16) Spacerowa – droga na działce 457;
- 17) Szkolna – droga na działce 420;

18) Zachodnia – droga na działce 389.

§ 2. Położenie ulic, o których mowa w § 1, odzwierciedlają załączniki graficzne do uchwały.

§ 3. Wykonanie uchwały powierza się Wójtowi Gminy.

§ 4. Uchwała wchodzi w życie po upływie 14 dni od dnia ogłoszenia w Dzienniku Urzędowym Województwa Łódzkiego.

Przewodniczący  
Rady Gminy:  
*Andrzej Myczka*

**Załącznik nr 1**  
do uchwały nr XXI/108/2012  
Rady Gminy Nieborów  
z dnia 16 stycznia 2012 r.

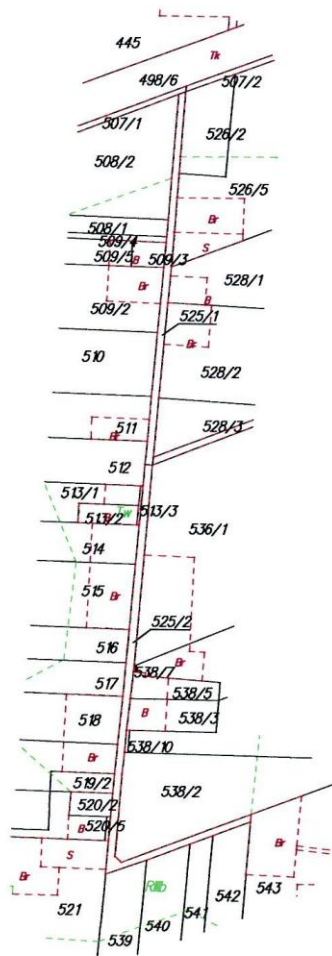
Wycinek Mapy Ewidencyjnej  
Zasadniczej

Obiekt *gm. Nieborów, os. Bielany Wios*

Skala *1:5000*



STAROSTWO POWIATOWE W ŁOWICZU  
WYDZIAŁ GEODEZJI, KATASTRU  
I GOSPODARKI NIERUCHOMOŚCIAMI  
10-400 Łowicz, ul. Stanisławskiego 30a  
tel. 830 09 26, 830 00 71  
e-mail: gm2@powiatlowicki.pl



**STAROSTA ŁOWICKI**  
Powiatowy Ośrodek Dokumentacji  
Geodezyjnej i Kartograficznej w Łowiczu  
Reprodukowanie, rozpowszechnianie  
i rozpraszanie niniejszego dokumentu  
wymaga zezwolenia, o którym mowa  
w art. 18 ustawy z dnia 17 maja 1989 r.  
- Prawo geodezyjne i kartograficzne  
(Dz.U. Nr 30, poz. 163, z późniejszymi  
zmianami).  
Łowicz  
dnia **2012-01-12**

**STAROSTA ŁOWICKI**  
Powiatowy Ośrodek Dokumentacji  
Geodezyjnej i Kartograficznej w Łowiczu  
Poświadczam się podobność niniejszej mapy  
z oryginałem przechowanym w państwowym  
zasobie geodezyjnym i kartograficznym  
w dniu ..... i zarchiwizowanym pod nr.  
.....  
**Niniejsza mapa nie może służyć  
dla celów projektowych**  
Łowicz  
dnia **2012-01-12**

**Z up. STAROSTY**  
*Maria Cisz*  
Inspektor w Wydziale Geodezji, Katastru  
i Gospodarki Nieruchomościami

**Załącznik nr 2**  
do uchwały nr XXI/108/2012  
Rady Gminy Nieborów  
z dnia 16 stycznia 2012 r.

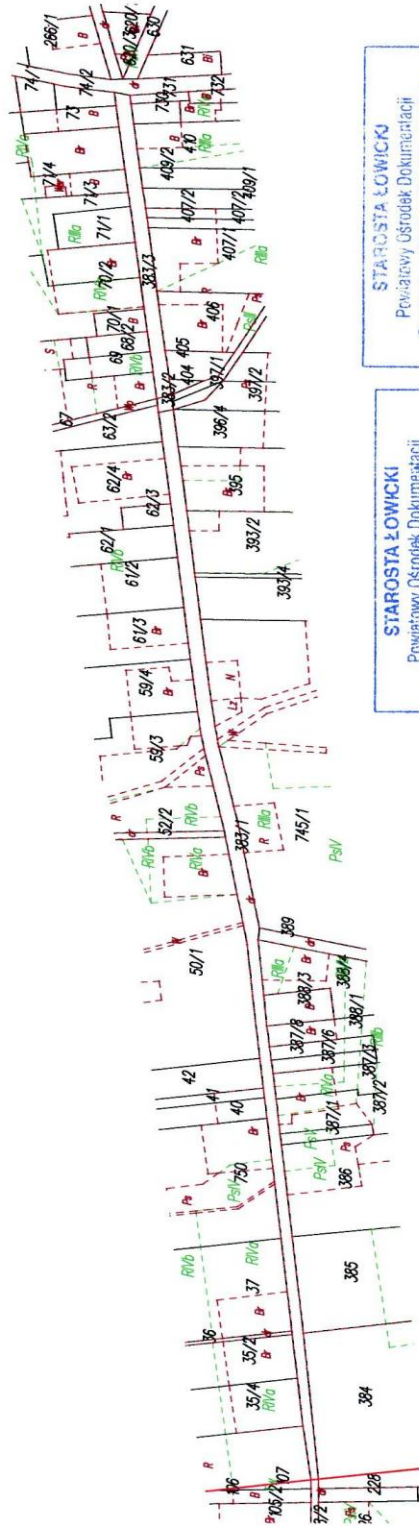
STAROSTWO POWIATOWE W ŁOWICZU  
WYDZIAŁ GEODEZJI, KATASTRU  
I GOSPODARSTWA NIERUCHOMOŚCIAMI  
39-400 Łowicz, ul. Stanisławskiego 30a  
tel. 830 00 26, 830 00 71  
e-mail: sam@powiatlowicki.pl



Wycinek Mapy Ewidencyjnej  
Zasadniczej

Obiekt *grunty Nieborów - obs. Budowy Ułob*

Skala 1:500



**STAROSTA ŁOWICKI**  
Powiatowy Ośrodek Dokumentacji  
Geodezyjnej i Kartograficznej w Łowiczu  
Poświadczam, że zgodność subskrypcyjnej mapy  
z oryginałem, przysięgam do państwowego  
zasobu geodezyjnego i kartograficznego  
w dniu ..... i zwiędnicjonowanym pod nr. ....  
Niniejsza mapa nie może służyć  
dla celów projektowych  
Łowicz ..... 2012.-01.-12  
dnia

**STAROSTA ŁOWICKI**  
Powiatowy Ośrodek Dokumentacji  
Geodezyjnej i Kartograficznej w Łowiczu  
Reprodukowanie, rozpowszechnianie  
i rozprowadzanie niniejszego dokumentu  
wymaga zezwolenia, o którym mowa  
w art. 18 ustawy z dnia 17 maja 1989 r.  
- Prawo geodezyjne i kartograficzne  
(Dz.U. Nr 30, poz. 163, z późniejszymi  
zmianami).  
Łowicz ..... 2012.-01.-12  
dnia

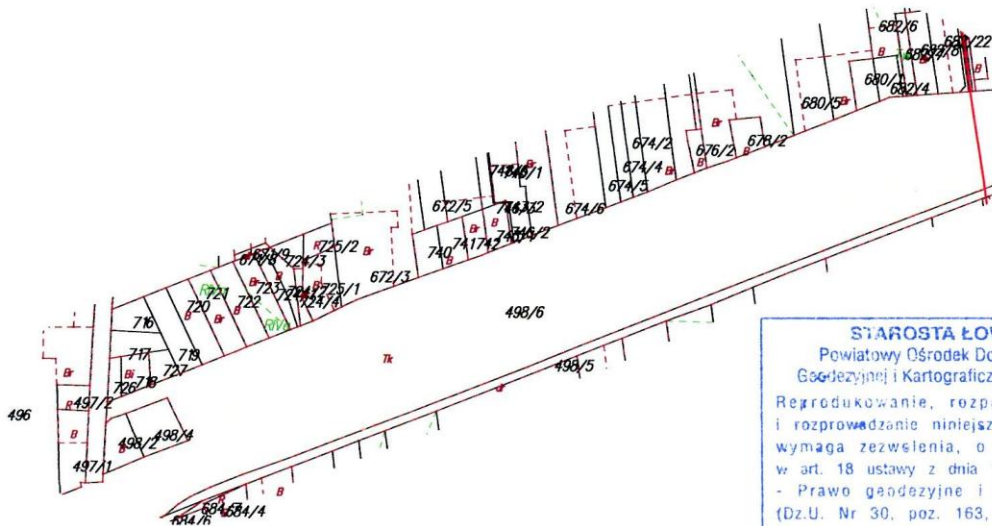
**Z up. STAROSTY**  
Marku Cisz  
Inspektor w Wydziale Geodezji, Katastru  
i Gospodarki Nieruchomościami

**Załącznik nr 3**  
do uchwały nr XXI/108/2012  
Rady Gminy Nieborów  
z dnia 16 stycznia 2012 r.

Wycinek Mapy Ewidencyjnej  
Zasadniczej  
Obiekt *gmina Nieborów, pow. Bełchatów, wieś*  
Skala 1:5000.....



STAROSTWO POWIATOWE W ŁOWICZU  
WYDZIAŁ GEODEZJI, KATASTRU  
I GOSPODARKI NIERUCHOMOŚCIAMI  
99-400 Łowicz, ul. Stanisławskiego 30  
tel. 830 09 26, 830 00 71  
e-mail: ggn2@powiatlowicki.pl



**STAROSTA ŁOWICKI**  
Powiatowy Ośrodek Dokumentacji  
Geodezyjnej i Kartograficznej w Łowiczu  
Reprodukowanie, rozpowszechnianie  
i rozprowadzanie niniejszego dokumentu  
wymaga zezwolenia, o którym mowa  
w art. 18 ustawy z dnia 17 maja 1989 r.  
- Prawo geodezyjne i kartograficzne  
(Dz.U. Nr 30, poz. 163, z późniejszymi  
zmianami).  
Łowicz 2012-01-12  
dnia .....

**STAROSTA ŁOWICKI**  
Powiatowy Ośrodek Dokumentacji  
Geodezyjnej i Kartograficznej w Łowiczu  
Poświadczam się zgodność niniejszej mapy  
z oryginałem przechowywanym w państwowego  
zastępcę geodezyjnego i kartograficznego  
w dniu ..... i zewidencjonowanym pod nr.  
.....  
Niniejsza mapa nie może służyć  
do celów projektowych  
Łowicz 2012-01-12  
dnia .....

**Z up. STAROSTY**  
*Marta Cisz*  
Inspektor w Wydziale Geodezji, Katastru  
i Gospodarki Nieruchomościami

**Załącznik nr 4**  
do uchwały nr XXI/108/2012  
Rady Gminy Nieborów  
z dnia 16 stycznia 2012 r.

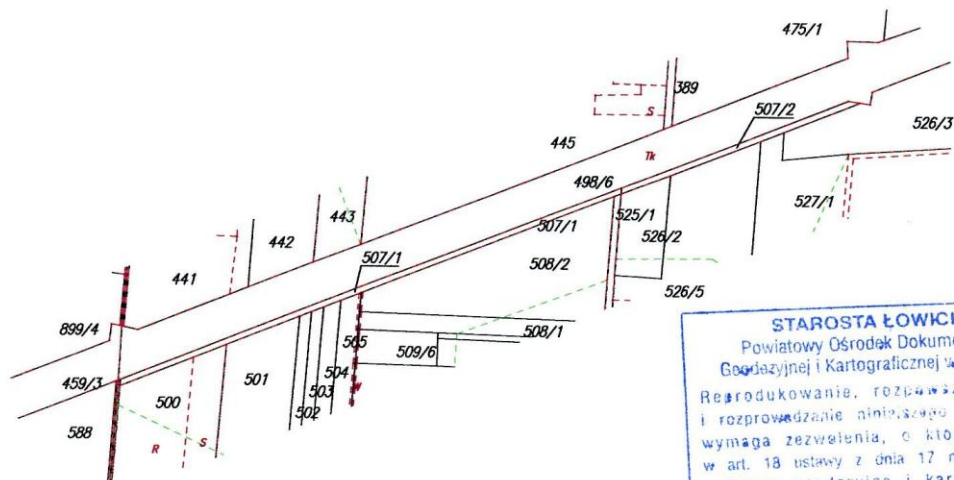
Wycinek Mapy **Ewidencyjnej**  
**Zasadniczej**

Obiekt *gm. Nieborów... ob. Bednary Wieś*

Skala *1:5000*



STAROSTWO POWIATOWE W ŁOWICZU  
WYDZIAŁ GEODEZJI, KATASTRU  
I GOSPODARKI NIERUCHOMOŚCIAMI  
19-400 Łowicz, ul. Stanisławskiego 30a  
tel. 830 09 26, 830 00 71  
e-mail: ggn2@powiatlowicki.pl



**STAROSTA ŁOWICKI**  
Powiatowy Ośrodek Dokumentacji  
Geodezyjnej i Kartograficznej w Łowiczu  
Reprodukowanie, rozpowszechnianie  
i rozprowadzanie niniejszego dokumentu  
wymaga zezwolenia, o którym mowa  
w art. 18 ustawy z dnia 17 maja 1989 r.  
- Prawo geodezyjne i kartograficzne  
(Dz.U. Nr 30, poz. 163, z późniejszymi  
zmianami).  
Łowicz  
dnia **2012-01-12**

**STAROSTA ŁOWICKI**  
Powiatowy Ośrodek Dokumentacji  
Geodezyjnej i Kartograficznej w Łowiczu  
Poświadczam zgodność niniejszej mapy  
z oryginałem przechowanym w państwowym  
zasobie geodezyjnym i kartograficznym  
w dniu ..... i poświadczonym pod nr.  
.....  
**Niniejsza mapa nie może służyć  
do celów projektowych**  
Łowicz  
dnia **2012-01-12**

**Z up. STAROSTY**  
*Marta Cisz*  
Inspektor w Wydziale Geodezji, Katastru  
i Gospodarki Nieruchomościami

**Załącznik nr 5**  
do uchwały nr XXI/108/2012  
Rady Gminy Nieborów  
z dnia 16 stycznia 2012 r.

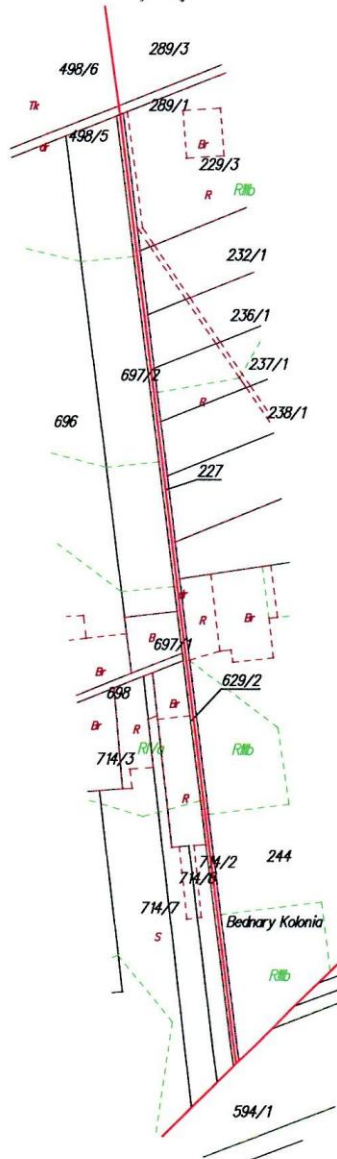
Wycinek Mapy Ewidencyjnej  
Zasadniczej

Obiekt *gm. Nieborów, obs. Bednary (nie)*

Skala *1:5000*.....



STAROSTWO POWIATOWE W ŁOWICZU  
WYDZIAŁ GEODEZJI, KATASTRU  
I GOSPODARKI NIERUCHOMOŚCIAMI  
99-400 Łowicz, ul. Stanisławskiego 30A  
tel. 830 00 26, 830 00 71  
e-mail: ggn2@powiatlowicki.pl



STAROSTA ŁOWICKI  
Powiatowy Ośrodek Dokumentacji  
Geodezyjnej i Kartograficznej w Łowiczu  
Reprodukowanie, rozpowszechnianie  
i rozpraszanie niepełnego dokumentu  
wymaga zezwolenia, o którym mowa  
w art. 18 ustawy z dnia 17 maja 1989 r.  
- Prawo geodezyjne i kartograficzne  
(Dz.U. Nr 30, poz. 163, z późniejszymi  
zmianami).  
Łowicz 2012-01-17  
dnia .....

STAROSTA ŁOWICKI  
Powiatowy Ośrodek Dokumentacji  
Geodezyjnej i Kartograficznej w Łowiczu  
Poświadczam poprawność powyższej mapy  
z oryginałem przechowywanego w państwowym  
zasobie geodezyjnym i kartograficznym  
w dniu ..... i zarejestrowanym pod nr.  
.....  
Mniejsza mapa nie może służyć  
do celów projektowych  
Łowicz 2012-01-17  
dnia .....

Z up. STAROSTY

*Maria Cisz*  
Inspektor w Wydziale Geodezji, Katastru  
i Gospodarki Nieruchomościami

**Załącznik nr 6**  
do uchwały nr XXI/108/2012  
Rady Gminy Nieborów  
z dnia 16 stycznia 2012 r.

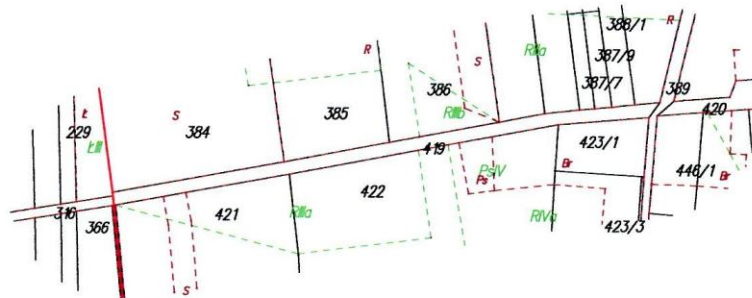
Wycinek Mapy Ewidencyjnej  
Zasadniczej

Obiekt gm. Nieborów, dr. Bednary Wiś

Skala 1:5000.....



STAROSTWO POWIATOWE W ŁOWICZU  
WYDZIAŁ GEODEZJI, KATASTRU  
I GOSPODARKI NIERUCHOMOŚCIAMI  
99-400 Łowicz, ul. Stanisławskiego 30a  
tel. 830 09 26, 830 00 71  
e-mail: ggn2@powiatlowicki.pl



**STAROSTA ŁOWICKI**  
Powiatowy Ośrodek Dokumentacji  
Geodezyjnej i Kartograficznej w Łowiczu  
Reprodukcja, kopia, rozpowszechnianie  
i rozprowadzanie niniejszego dokumentu  
wymaga zezwolenia, o którym mowa  
w art. 13 ustawy z dnia 17 maja 1989 r.  
- Prawo geodezyjne i kartograficzne  
(Dz.U. Nr 30, poz. 163, z późniejszymi  
zmianami).  
Łowicz  
dnia 2012-01-12

**STAROSTA ŁOWICKI**  
Powiatowy Ośrodek Dokumentacji  
Geodezyjnej i Kartograficznej w Łowiczu  
Poświadczam się zgodność niniejszej mapy  
z oryginałem przechowanym w państwowym  
zasobie geodezyjnym i kartograficznym  
w dniu ..... i zarejestrowanym pod nr.  
.....  
**Niniejsza mapa nie może służyć  
do celów projektowych**  
Łowicz  
dnia 2012-01-12

Z up. STAROSTY  
Małgorzata Cisz  
Inspektor w Wydziale Geodezji, Katastru  
i Gospodarki Nieruchomościami



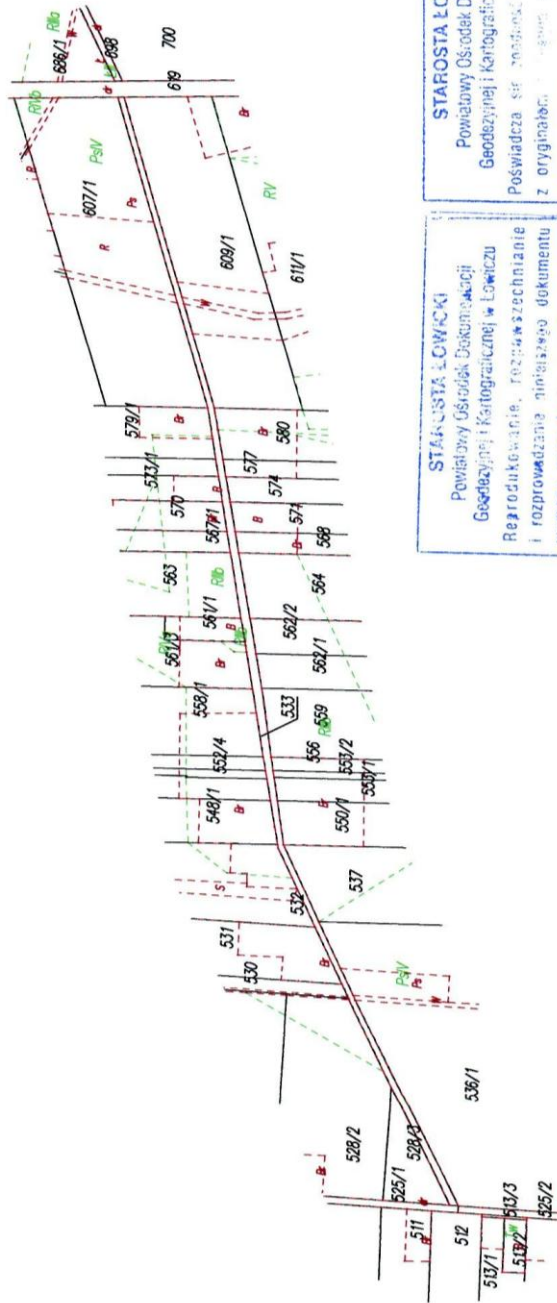
**Załącznik nr 7**  
do uchwały nr XXI/108/2012  
Rady Gminy Nieborów  
z dnia 16 stycznia 2012 r.

STAROSTWO POWIATOWE W ŁOWICZU  
WYDZIAŁ GEODEZJI, KATASTRU  
I GOSPODARSTWA NIEMUCHOŚCIAMI,  
99-400 Łowicz, ul. Stanisławskiego 30  
tel. 830 09 26, 830 00 71  
e-mail: sgm2@powiatlowicki.pl

Wycinek Mapy Ewidencyjnej  
Zasadniczej

Obiekt gm. Nieborów, obr. Budowniczy

Skala 1:5000



STAROSTA ŁOWICKI  
Powiatowy Ośrodek Dokumentacji  
Geodezyjnej i Kartograficznej w Łowiczu  
Reprodukowanie, rozpowszechnianie  
i rozprowadzanie niniejszego dokumentu  
wymaga zezwolenia, o którym mowa  
w art. 18 ustawy z dnia 17 maja 1989 r.  
- Prawo geodezyjne i kartograficzne  
(Dz.U. Nr 30, poz. 163, z późniejszymi  
zmianami).  
Łowicz  
dnia 2012-01-12

STAROSTA ŁOWICKI  
Powiatowy Ośrodek Dokumentacji  
Geodezyjnej i Kartograficznej w Łowiczu  
Poświadczam, że niniejsza kopia mapy  
z oryginału, zgodnie z kartograficznego  
zasobu geodezyjnego i kartograficznego  
w dniu .....  
Miejscze miejsce i data służby  
dla celów projektowych  
Łowicz  
dnia 2012-01-12

Z up. STAROSTY  
M. Cisz  
Inspektor w Wydziale Geodezji, Katastru  
i Gospodarki Nieruchomościami

**Załącznik nr 8**  
do uchwały nr XXI/108/2012  
Rady Gminy Nieborów  
z dnia 16 stycznia 2012 r.

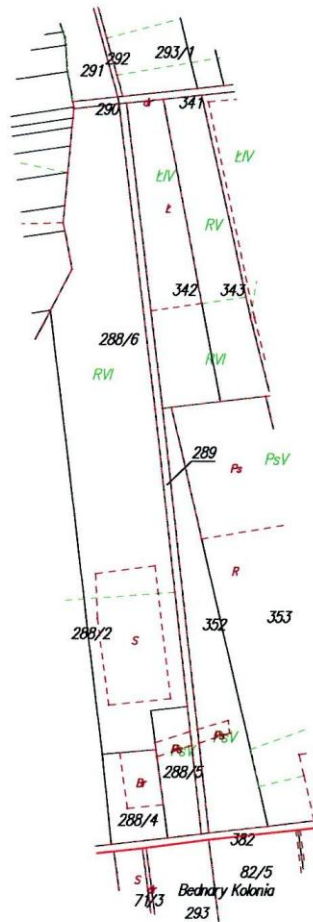
Wycinek Mapy Ewidencyjnej  
Zasadniczej

Obiekt gm. Nieborów dla Bednary Wioski

Skala 1:5000



STAROSTWO POWIATOWE W ŁOWICZU  
WYDZIAŁ GEODEZJI, KATASTRU  
I GOSPODARKI NIERUCHOMOŚCIAMI  
99-400 Łowicz, ul. Stanisławskiego 30a  
tel. 830 09 26, 830 00 71  
e-mail: ggn2@powiatlowicki.pl



STAROSTA ŁOWICKI  
Powiatowy Ośrodek Dokumentacji  
Geodezyjnej i Kartograficznej w Łowiczu  
Reprodukowanie, rozpowszechnianie  
i rozpraszanie niniejszego dokumentu  
wymaga zezwolenia, o którym mowa  
w art. 18 ustawy z dnia 17 maja 1969 r.  
- Prawo geodezyjne i kartograficzne  
(Dz.U. Nr 30, poz. 163, z późniejszymi  
zmianami).  
Łowicz  
dnia 2012-01-12

STAROSTA ŁOWICKI  
Powiatowy Ośrodek Dokumentacji  
Geodezyjnej i Kartograficznej w Łowiczu  
Poświadczam zgodność niniejszej mapy  
z oryginałem przyniesionym do państwowego  
zasobu geodezyjnego i kartograficznego  
w dniu ..... i zaewidencjonowanym pod nr.  
.....  
Niniejsza mapa nie może służyć  
dla celów projektowych  
Łowicz  
dnia 2012-01-12

Z up. STAROSTY  
Maria Cisz  
Inspektor w Wydziale Geodezji, Katastru  
i Gospodarki Nieruchomościami

**Załącznik nr 9**  
do uchwały nr XXI/108/2012  
Rady Gminy Nieborów  
z dnia 16 stycznia 2012 r.

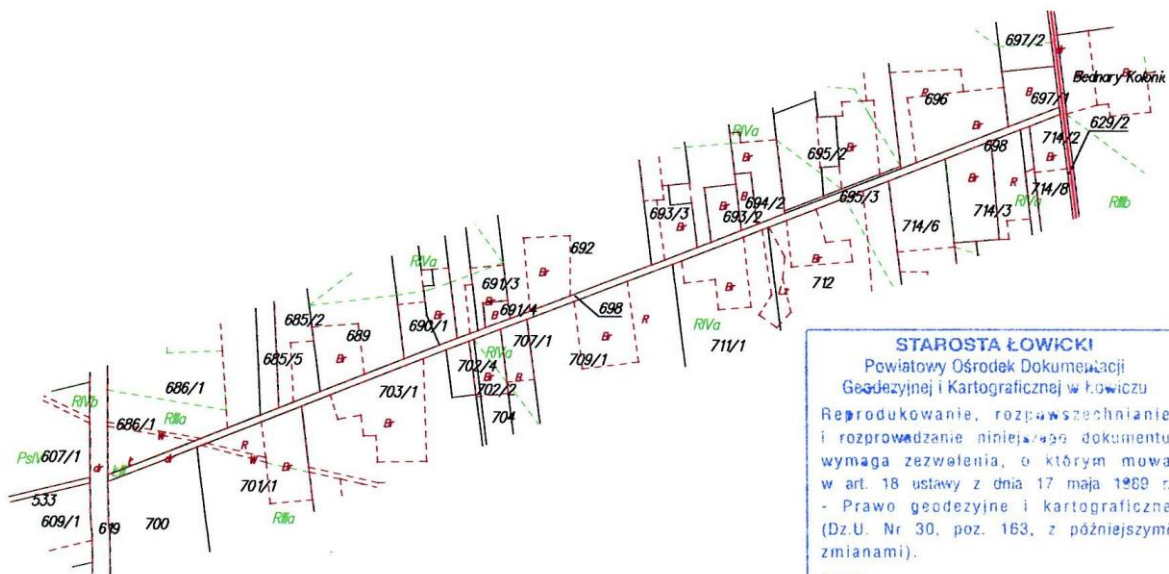
Wycinek Mapy Ewidencyjnej  
Zasadniczej

Obiekt *gm. Nieborów... ob. Bednaryk Wios*

Skala *1:5000*



STAROSTWO POWIATOWE W ŁOWICZU  
WYDZIAŁ GEODEZJI, KATASTRU  
I GOSPODARKI NIERUCHOMOŚCIAM  
99-400 Łowicz, ul. Stanisławskiego 30a  
tel. 830 09 26, 830 00 71  
e-mail: [zgn@powiatlowicki.pl](mailto:zgn@powiatlowicki.pl)



**STAROSTA ŁOWICKI**  
Powiatowy Ośrodek Dokumentacji  
Geodezyjnej i Kartograficznej w Łowiczu  
Reprodukowanie, rozpowszechnianie  
i rozprzewadzanie niniejszego dokumentu  
wymaga zezwolenia, o którym mowa  
w art. 18 ustawy z dnia 17 maja 1989 r.  
- Prawo geodezyjne i kartograficzne  
(Dz.U. Nr 30, poz. 163, z późniejszymi  
zmianami).  
Łowicz 2012-01-12  
dnia .....

**STAROSTA ŁOWICKI**  
Powiatowy Ośrodek Dokumentacji  
Geodezyjnej i Kartograficznej w Łowiczu  
Poświadczam zgodność niniejszej mapy  
z oryginałem przechowanym w państwowym  
zasobie geodezyjno-kartograficznym  
w dniu ..... i zarejestrowanym pod nr.  
.....  
**Niniejsza mapa nie może służyć  
do celów projektowych**  
Łowicz 2012-01-12  
dnia .....

Z up. **STAROSTY**  
*M. Cisz*  
Inspektor w Wydziale Geodezji, Katastru  
i Gospodarki Nieruchomościami

**Załącznik nr 10**  
do uchwały nr XXI/108/2012  
Rady Gminy Nieborów  
z dnia 16 stycznia 2012 r.

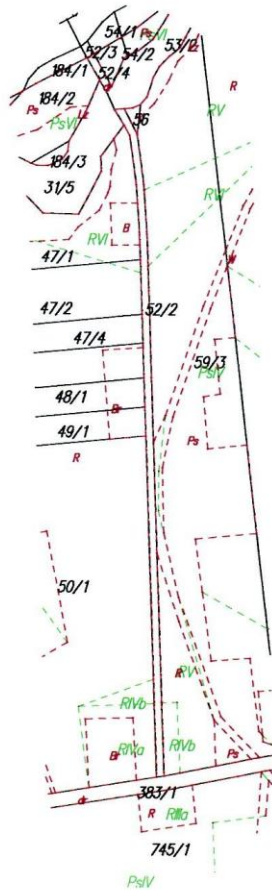
Wycinek Mapy Ewidencyjnej  
Zasadniczej

Obiekt *gm. Nieborów... obs. Bednary Wiel*

Skala *1:5000*.....



STAROSTWO POWIATOWE W ŁOWICZU  
WYDZIAŁ GEODEZJI, KATASTRU  
I GOSPODARKI NIERUCHOMOŚCIAMI  
99-400 Łowicz, ul. Stanisławskiego 30A  
tel. 830 09 26, 830 00 71  
e-mail: ggn2@powiatlowicki.pl



**STAROSTA ŁOWICKI**  
Powiatowy Ośrodek Dokumentacji  
Geodezyjnej i Kartograficznej w Łowiczu  
Reprodukowanie, rozpowszechnianie  
i rozprowadzanie niniejszego dokumentu  
wymaga zezwolenia, o którym mowa  
w art. 18 ustawy z dnia 17 maja 1989 r.  
- Prawo geodezyjne i kartograficzne  
(Dz.U. Nr 30, poz. 163, z późniejszymi  
zmianami).  
Łowicz  
dnia **2012-01-12**

**STAROSTA ŁOWICKI**  
Powiatowy Ośrodek Dokumentacji  
Geodezyjnej i Kartograficznej w Łowiczu  
Poświadczam zgodność niniejszej mapy  
z oryginałem przyjętym do państwowego  
zasobu geodezyjnego i kartograficznego  
w dniu ..... i zaewidencjonowanym pod nr.  
.....  
**Mniejsza mapa nie może służyć  
do celów projektowych**  
Łowicz  
dnia **2012-01-12**

**Z up. STAROSTY**  
*Marek Cisz*  
Inspektor w Wydziale Geodezji, Katastru  
i Gospodarki Nieruchomościami

**Załącznik nr 11**  
do uchwały nr XXI/108/2012  
Rady Gminy Nieborów  
z dnia 16 stycznia 2012 r.

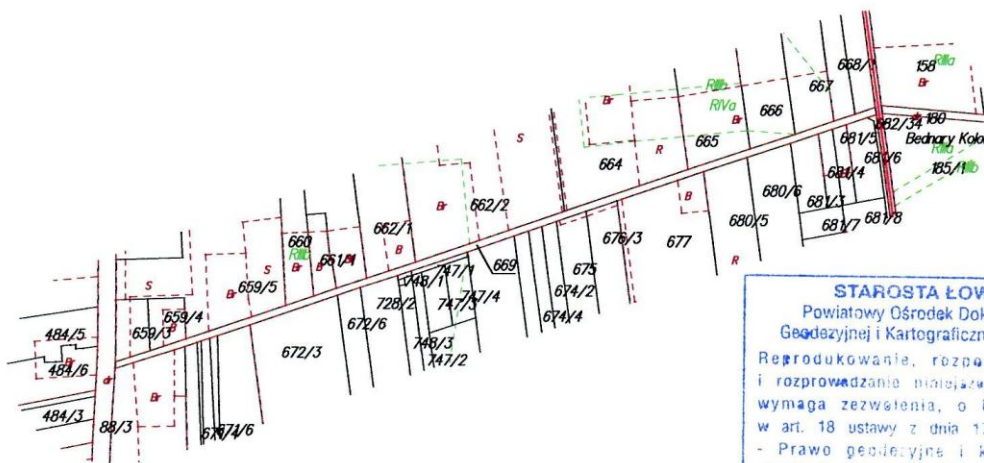
Wycinek Mapy Ewidencyjnej Zasadniczej

Obiekt *gmina Nieborów, obs. Bednary, Wieś*

Skala *1:5.000*



STAROSTWO POWIATOWE W ŁOWICZU  
WYDZIAŁ GEODEZJI, KATASTRU  
I GOSPODARKI NIERUCHOMOŚCIAMI  
12-400 Łowicz, ul. Stanisławskiego 30a  
tel. 830 09 26, 830 00 71  
e-mail: ggm2@powiatlowicki.pl



**STAROSTA ŁOWICKI**  
Powiatowy Ośrodek Dokumentacji  
Geodezyjnej i Kartograficznej w Łowiczu  
Reprodukowanie, rozpowszechnianie  
i rozprowadzanie niniejszego dokumentu  
wymaga zezwolenia, o którym mowa  
w art. 18 ustawy z dnia 17 maja 1989 r.  
- Prawo geodezyjne i kartograficzne  
(Dz.U. Nr 30, poz. 163, z późniejszymi  
zmianami).  
Łowicz  
dnia 2012-01-12

**STAROSTA ŁOWICKI**  
Powiatowy Ośrodek Dokumentacji  
Geodezyjnej i Kartograficznej w Łowiczu  
Poświadczam, że zgodność niniejszej mapy  
z oryginałem przesyłanym do państwowego  
zasobu geodezyjnego i kartograficznego  
w dniu .....  
Niniejsze rozprawy nie można służyć  
do celów projektowych  
Łowicz  
dnia 2012-01-12

Z up. STAROSTY  
*Maria Cisz*  
Inspektor w Wydziale Geodezji, Katastru  
i Gospodarki Nieruchomościami

**Załącznik nr 12**  
do uchwały nr XXI/108/2012  
Rady Gminy Nieborów  
z dnia 16 stycznia 2012 r.

Wycinek Mapy Ewidencyjnej  
Zasadniczej  
Obiekt *gm. Nieborów dr. obs. Bednary Wieś*

Skala *1:2000*



STAROSTWO POWIATOWE W ŁOWICZU  
WYDZIAŁ GEODEZJI, KATASTRU  
I GOSPODARKI NIERUCHOMOŚCIAMI  
99-400 Łowicz, ul. Stanisławskiego 30  
tel. 830 09 26, 830 09 71  
e-mail: jgg2@powiatlowicki.pl



**STAROSTA ŁOWICKI**  
Powiatowy Ośrodek Dokumentacji  
Geodezyjnej i Kartograficznej w Łowiczu  
Reprodukowanie, rozpowszechnianie  
i rozprowadzanie niniejszego dokumentu  
wymaga zezwolenia, o którym mowa  
w art. 18 ustawy z dnia 17 maja 1989 r.  
- Prawo geodezyjne i kartograficzne  
(Dz.U. Nr 30, poz. 169, z późniejszymi  
zmianami).  
Łowicz **2012-01-12**  
dnia

**STAROSTA ŁOWICKI**  
Powiatowy Ośrodek Dokumentacji  
Geodezyjnej i Kartograficznej w Łowiczu  
Poświadczam zgodność niniejszej mapy  
z oryginałem przechowanym w państwowym  
zasobie geodezyjnym i kartograficznym  
w dniu .....  
Mniejsza mapa nie może służyć  
do celów projektowych  
Łowicz **2012-01-12**  
dnia

Z up. **STAROSTY**  
*Marta Lisz*  
Inspektor w Wydziale Geodezji, Katastru  
i Gospodarki Nieruchomościami

**Załącznik nr 13**  
do uchwały nr XXI/108/2012  
Rady Gminy Nieborów  
z dnia 16 stycznia 2012 r.

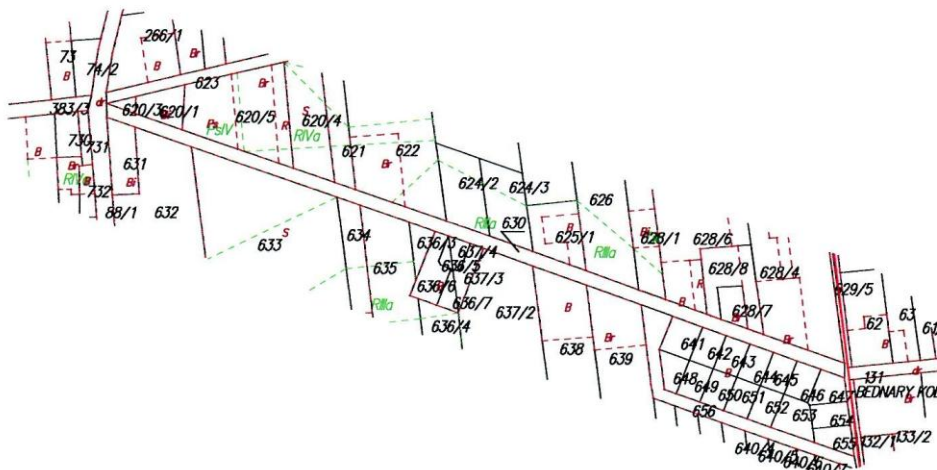
Wycinek Mapy Ewidencyjnej  
Zasadniczej

Obiekt *gmn. Nieborów. ob.v. Bednary. Wios*

Skala *1:5000*.....



STAROSTWO POWIATOWE W ŁOWICZU  
WYDZIAŁ GEODEZJI, KATASTRU  
I GOSPODARKI NIERUCHOMOŚCIAMI  
99-400 Łowicz, ul. Stanisławskiego 30A  
tel. 830 09 26, 830 00 71  
e-mail: ggn2@powiatlowicki.pl



**STAROSTA ŁOWICKI**  
Powiatowy Ośrodek Dokumentacji  
Geodezyjnej i Kartograficznej w Łowiczu  
Reprodukowanie, rozpowszechnianie  
i rozprowadzanie niniejszego dokumentu  
wymaga zezwolenia, o którym mowa  
w art. 18 ustawy z dnia 17 maja 1989 r.  
- Prawo geodezyjne i kartograficzne  
(Dz.U. Nr 30, poz. 163, z późniejszymi  
zmianami).  
Łowicz  
dnia 2012-01-12

**STAROSTA ŁOWICKI**  
Powiatowy Ośrodek Dokumentacji  
Geodezyjnej i Kartograficznej w Łowiczu  
Poświadczam zgodność niniejszej mapy  
z oryginałem przyniesionym do państwowego  
zasobu geodezyjnego i kartograficznego  
w dniu ..... i zwiędzionym pod nr.  
.....  
**Niniejsza mapa nie może służyć  
do celów projektowych**  
Łowicz  
dnia 2012-01-12

**Z up. STAROSTY**  
*Maria Cisz*  
Inspektor w Wydziale Geodezji, Katastru  
i Gospodarki Nieruchomościami

**Załącznik nr 14**  
do uchwały nr XXI/108/2012  
Rady Gminy Nieborów  
z dnia 16 stycznia 2012 r.

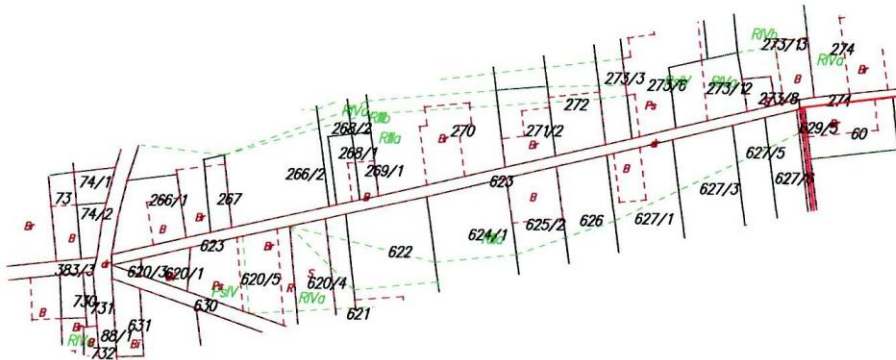
Wycinek Mapy Ewidencyjnej  
Zasadniczej

Obiekt *gm. Nieborów... ob. Bednany Wieś*

Skala *1:5000*.....



STAROSTWO POWIATOWE W ŁOWICZU  
WYDZIAŁ GEODEZJI, KATASTRU  
I GOSPODARKI NIERUCHOMOŚCIAMI  
9-400 Łowicz, ul. Stanisławskiego 30a  
tel. 830 00 26, 830 00 71  
e-mail: ggm2@powiatlowicki.pl



STAROSTA ŁOWICKI  
Powiatowy Ośrodek Dokumentacji  
Geodezyjnej i Kartograficznej w Łowiczu  
Reprodukowanie, rozpowszechnianie  
i rozprzewadzanie niniejszego dokumentu  
wymaga zezwolenia, o którym mowa  
w art. 18 ustawy z dnia 17 maja 1989 r.  
- Prawo geodezyjne i kartograficzne  
(Dz.U. Nr 30, poz. 163, z późniejszymi  
zmianami).  
Łowicz  
dnia **2012-01-12**

STAROSTA ŁOWICKI  
Powiatowy Ośrodek Dokumentacji  
Geodezyjnej i Kartograficznej w Łowiczu  
Poświadczam zgodność niniejszej mapy  
z oryginałem przyjętym do państwowego  
zasobu geodezyjnego i kartograficznego  
w dniu ..... i zezwoleniowym pod nr.  
.....  
Niniejsza mapa nie może służyć  
do celów projektowych  
Łowicz  
dnia **2012-01-12**

Z up. STAROSTY  
*Małgorzata Sise*  
Inspektor w Wydziale Geodezji, Katastru  
i Gospodarki Nieruchomościami



STAROSTWO POWIATOWE W ŁOWICZU  
 WYDZIAŁ GEODEZJI, KATASTRU  
 I GOSPODARKI NIERUCHOMOŚCIAMI  
 99-400 Łowicz, ul. Stanisławskiego 30a  
 tel. 830 09 26, 830 00 71  
 e-mail: gsm2@powiatlowicki.pl



Wycinek Mapy Ewidencyjnej  
 Zasadniczej

Obiekt gm. M. G. b. e. s. w. ... obr. Bednary w/ef

Skala 1:5000



**STAROSTA ŁOWICKI**  
 Powiatowy Ośrodek Dokumentacji  
 Geodezyjnej i Kartograficznej w Łowiczu  
 Poświadczam się zgodność powyższej mapy  
 z oryginałami fizycznym do praktycznego  
 zasobu geodezyjnego i kartograficznego  
 w dniu ..... i zaświadczanym pod nr. ....  
 Mniejsza mapa nie może służyć  
 dla celów projektowych  
 Łowicz 2012-01-20  
 dnia

**STAROSTA ŁOWICKI**  
 Powiatowy Ośrodek Dokumentacji  
 Geodezyjnej i Kartograficznej w Łowiczu  
 Rezydukowanie, rozpaszeczanie  
 i rozprawianie niniejszego dokumentu  
 wymaga zezwolenia, o którym mowa  
 w art. 18 ustawy z dnia 17 maja 1989 r.  
 - Prawo geodezyjne i kartograficzne  
 (Dz.U. Nr 30, poz. 153 z późniejszymi  
 zmianami).  
 Łowicz 2012-01-20  
 dnia

Z up. **STAROSTY**  
 M. G. b. e. s. w. ...  
 Inspektor w Wydziale Geodezji, Katastru  
 i Gospodarki Nieruchomościami

**Załącznik nr 15**  
do uchwały nr XXI/108/2012  
Rady Gminy Nieborów  
z dnia 16 stycznia 2012 r.

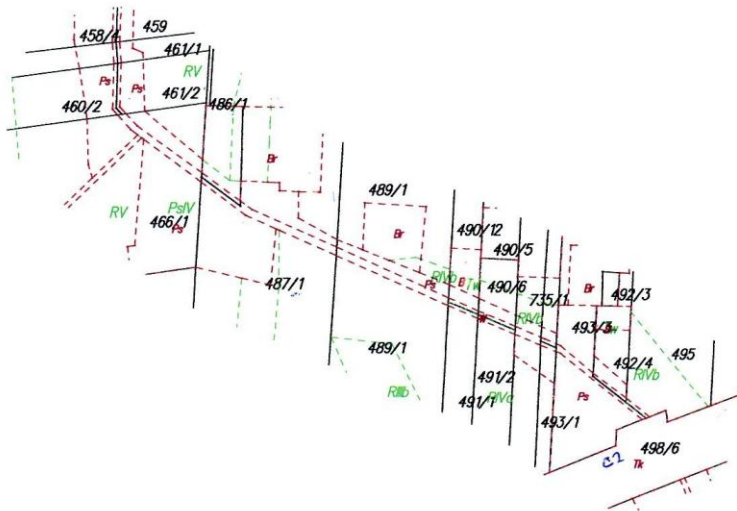
Wycinek Mapy Ewidencyjnej  
Zasadniczej

Obiekt gm. Nieborów ob. Bednary i inob

Skala 1:5000.....



STAROSTWO POWIATOWE W ŁOWICZU  
WYDZIAŁ GEODEZJI, KATASTRU  
I GOSPODARKI NIERUCHOMOŚCIAMI:  
99-400 Łowicz, ul. Stanisławskiego 30a  
tel. 830 09 26, 830 00 71  
e-mail: sgm2@powiatlowicki.pl



**STAROSTA ŁOWICKI**  
Powiatowy Ośrodek Dokumentacji  
Geodezyjnej i Kartograficznej w Łowiczu  
Reprodukowanie, rozpowszechnianie  
i rozprowadzanie niniejszego dokumentu  
wymaga zezwolenia, o którym mowa  
w art. 18 ustawy z dnia 17 maja 1989 r.  
- Prawo geodezyjne i kartograficzne  
(Dz.U. Nr 30, poz. 163, z późniejszymi  
zmianami).  
Łowicz  
dnia 2012-01-12

**STAROSTA ŁOWICKI**  
Powiatowy Ośrodek Dokumentacji  
Geodezyjnej i Kartograficznej w Łowiczu  
Poświadczam zgodność niniejszej mapy  
z oryginałem przyjętym do państwowego  
zasobu geodezyjnego i kartograficznego  
w dniu ..... i zaewidencjonowanym pod nr.  
.....  
Niniejsza mapa nie może służyć  
dla celów projektowych  
Łowicz  
dnia 2012-01-12

Z up. STAROSTY  
*Maria Cisz*  
Inspektor w Wydziale Geodezji, Katastru  
i Gospodarki Nieruchomościami

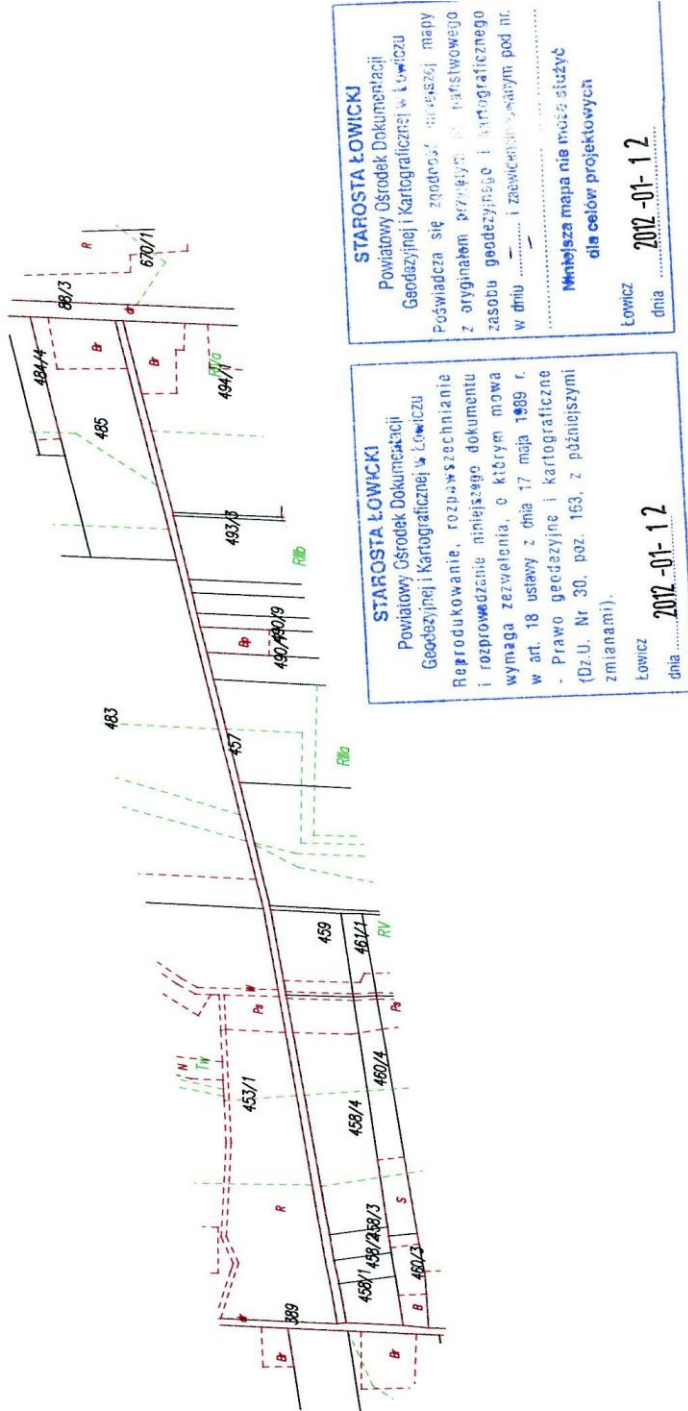
**Załącznik nr 16**  
do uchwały nr XXI/108/2012  
Rady Gminy Nieborów  
z dnia 16 stycznia 2012 r.

STAROSTWO POWIATOWE W ŁOWICZU  
WYDZIAŁ GEODEZJI, KATASTRU  
GOSPODARKI NIERUCHOMOŚCIAMI  
9-400 Łowicz, ul. Stanisławskiego 30A  
tel. 830 09 26, 830 00 71  
e-mail: sgm2@powiatlowicki.pl

Wycinek Mapy Ewidencyjnej  
Zawodniczej

Obiekt gm. Nieborów, obr. Bochny Wiel.

Skala 1:5000



**STAROSTA ŁOWICKI**  
Powiatowy Ośrodek Dokumentacji  
Geodezyjnej i Kartograficznej w Łowiczu  
Poświadczam się zgodność niniejszej mapy  
z oryginałem przyjętym do państwowego  
zasobu geodezyjnego i kartograficznego  
w dniu ..... i zaewidencjonowanym pod nr. ....  
.....  
Niniejsza mapa nie może służyć  
do celów projektowych  
Łowicz ..... 2012-01-12  
dnia .....

**STAROSTA ŁOWICKI**  
Powiatowy Ośrodek Dokumentacji  
Geodezyjnej i Kartograficznej w Łowiczu  
Reprodukowanie, rozpowszechnianie  
i rozprowadzanie niniejszego dokumentu  
wymaga zezwolenia, o którym mowa  
w art. 18 ustawy z dnia 17 maja 1989 r.  
- Prawo geodezyjne i kartograficzne  
(Dz.U. Nr. 30, poz. 163, z późniejszymi  
zmianami).  
Łowicz ..... 2012-01-12  
dnia .....

Z up. **STAROSTY**  
Marek Gisz  
Inspektor w Wydziale Geodezji, Katastru  
i Gospodarki Nieruchomościami

**Załącznik nr 17**  
do uchwały nr XXI/108/2012  
Rady Gminy Nieborów  
z dnia 16 stycznia 2012 r.

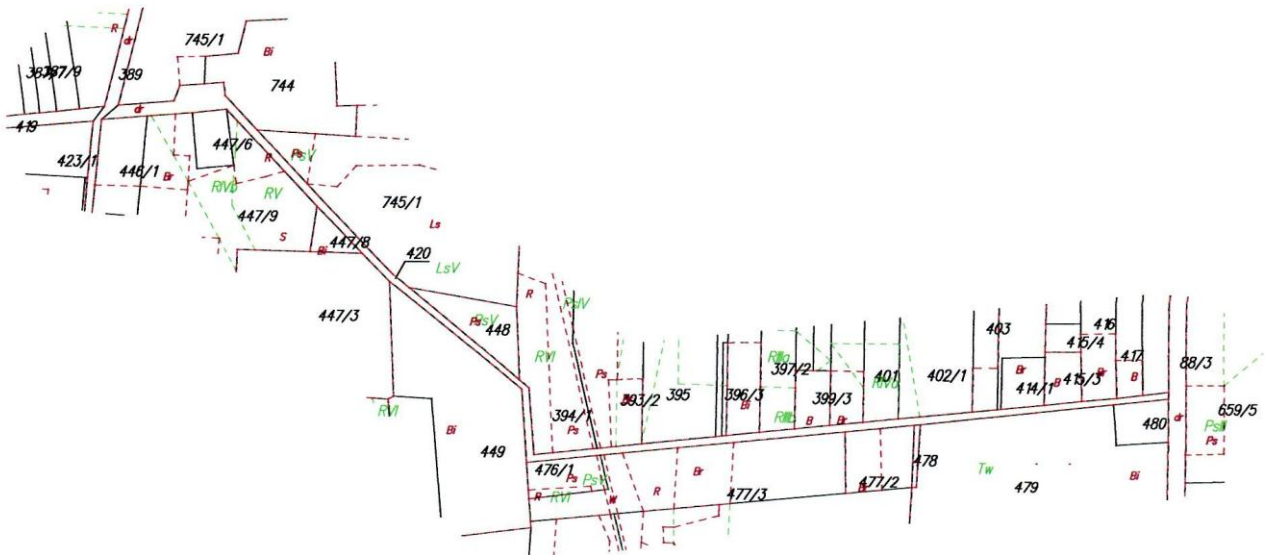
Wycinek Mapy Ewidencyjnej  
Zasadniczej

Obiekt gm. Nieborów, obs. Belmury, Wies

Skala 1:5000



STAROSTWO POWIATOWE W ŁOWICZU  
WYDZIAŁ GEODEZJI, KATASTRU  
I GOSPODARKI NIERUCHOMOŚCIAMI  
99-400 Łowicz, ul. Stanisławskiego 30A  
tel. 830 09 26, 830 60 71  
e-mail: gsm2@starostwołowicz.pl



**STAROSTA ŁOWICKI**  
Powiatowy Ośrodek Dokumentacji  
Geodezyjnej i Kartograficznej w Łowiczu  
Reprodukowanie, rozpowszechnianie  
i rozprowadzanie niniejszego dokumentu  
wymaga zezwolenia, o którym mowa  
w art. 18 ustawy z dnia 17 maja 1989 r.  
- Prawo geodezyjne i kartograficzne  
(Dz.U. Nr 30, poz. 163, z późniejszymi  
zmianami).  
Łowicz  
dnia 2012-01-12

**STAROSTA ŁOWICKI**  
Powiatowy Ośrodek Dokumentacji  
Geodezyjnej i Kartograficznej w Łowiczu  
Poświadczam zgodność niniejszej mapy  
z oryginałem przyjętym do państwowego  
zasobu geodezyjnego i kartograficznego  
w dniu ..... i zaewidencjonowanym pod nr.  
.....  
**Niniejsza mapa nie może służyć  
dla celów projektowych**  
Łowicz  
dnia 2012-01-12

Z up. STAROSTY  
*Maria Cisz*  
Inspektor w Wydziale Geodezji, Katastru  
i Gospodarki Nieruchomościami

**Załącznik nr 18**  
do uchwały nr XXI/108/2012  
Rady Gminy Nieborów  
z dnia 16 stycznia 2012 r.

Wycinek Mapy Ewidencyjnej  
Zasadniczej

Obiekt *gm. Nieborów, obs. Budowniczy, Wios*

Skala *1:5000*

STAROSTWO POWIATOWE W ŁOWICZU  
WYDZIAŁ GEODEZJI, KATASTRU  
I GOSPODARKI NIERUCHOMOŚCIAMI  
99-400 Łowicz, ul. Stanisławskiego 30a  
tel. 830 09 26, 830 00 71  
e-mail: ggn2@powiatlowicki.pl



**STAROSTA ŁOWICKI**

Powiatowy Ośrodek Dokumentacji  
Geodezyjnej i Kartograficznej w Łowiczu

Reprodukowanie, rozpowszechnianie  
i rozprowadzanie niniejszego dokumentu  
wymaga zezwolenia, o którym mowa  
w art. 18 ustawy z dnia 17 maja 1989 r.  
- Prawo geodezyjne i kartograficzne  
(Dz.U. Nr 30, poz. 163, z późniejszymi  
zmianami).

Łowicz  
dnia 2012-01-12

**STAROSTA ŁOWICKI**

Powiatowy Ośrodek Dokumentacji  
Geodezyjnej i Kartograficznej w Łowiczu

Poświadczam się zgodność niniejszej mapy  
z oryginałem, przechowywanym w państwowym  
zespole geodezyjnym i kartograficznym  
w dniu ..... z zarejestrowanym pod nr. ....

Niniejsza mapa nie może służyć  
do celów projektowych

Łowicz  
dnia 2012-01-12

Z up. STAROSTY

*Maria Cisz*  
Inspektor w Wydziale Geodezji, Katastru  
i Gospodarki Nieruchomościami