



DZIENNIK URZĘDOWY

WOJEWÓDZTWA DOLNOŚLĄSKIEGO

Wrocław, dnia 3 listopada 2020 r.

Poz. 5928

UCHWAŁA NR XXXII/259/2020 RADY MIEJSKIEJ BYSTRZYCY KŁODZKIEJ

z dnia 27 października 2020 r.

w sprawie uchwalenia zmiany miejscowych planów zagospodarowania przestrzennego tj. miejscowego planu zagospodarowania przestrzennego dla części miasta Bystrzyca Kłodzka obejmującej dzielnicę staromiejską miasta Bystrzyca Kłodzka i tereny położone między: zabudową mieszkaniową przy ul. Lotników, ul. Odrowąża, ul. 1 Maja, ul. Kłodzkiej, terenami kolejowymi, rzeką Nysą Kłodzką, granicami własności Mondi Packaging BZWP, zabudową mieszkaniową przy ul. C.K. Norwida, rzeką Bystrzycą Kłodzką, ul. Krakowską, ul. Kasztanową, granicami własności Fabryki Mebli, pl. T. Kościuszki, ul. Wojska Polskiego, ul. J. Słowackiego, zabudową mieszkaniową przy ulicach: H. Sienkiewicza, A. Mickiewicza, Willową, oraz miejscowego planu zagospodarowania przestrzennego dla północno-zachodniej części obszaru miasta Bystrzyca Kłodzka i części obszaru wsi Stara Bystrzyca

Na podstawie art. 18 ust. 2 pkt 5 ustawy z dnia 8 marca 1990 r. o samorządzie gminnym (Dz. U. z 2020 r. poz. 713 z późn. zm.), art. 20 ust. 1 ustawy z dnia 27 marca 2003 r. o planowaniu i zagospodarowaniu przestrzennym (Dz. U. z 2020 r. poz. 293 z późn. zm.) w nawiązaniu do uchwały nr IV/34/2019 Rady Miejskiej Bystrzycy Kłodzkiej z dnia 30 stycznia 2019 r. w sprawie przystąpienia do sporządzenia zmiany miejscowych planów zagospodarowania przestrzennego tj. miejscowego planu zagospodarowania przestrzennego dla części miasta Bystrzyca Kłodzka obejmującej dzielnicę staromiejską miasta Bystrzyca Kłodzka i tereny położone między: zabudową mieszkaniową przy ul. Lotników, ul. Odrowąża, ul. 1 Maja, ul. Kłodzkiej, terenami kolejowymi, rzeką Nysą Kłodzką, granicami własności Mondi Packaging BZWP, zabudową mieszkaniową przy ul. C.K. Norwida, rzeką Bystrzycą Kłodzką, ul. Krakowską, ul. Kasztanową, granicami własności Fabryki Mebli, pl. T. Kościuszki, ul. Wojska Polskiego, ul. J. Słowackiego, zabudową mieszkaniową przy ulicach: H. Sienkiewicza, A. Mickiewicza, Willową, oraz miejscowego planu zagospodarowania przestrzennego dla północno-zachodniej części obszaru miasta Bystrzyca Kłodzka i części obszaru wsi Stara Bystrzyca, stwierdzając jednocześnie, iż zmiany planów miejscowych nie naruszają ustaleń studium uwarunkowań i kierunków zagospodarowania przestrzennego miasta i gminy Bystrzyca Kłodzka, uchwalonego uchwałą nr XLI/412/13 z dnia 28 lutego 2013 r. ze zm. - Rada Miejska Bystrzycy Kłodzkiej uchwała, co następuje:

Rozdział 1. Przepisy ogólne

§ 1. 1. Uchwała się zmianę miejscowych planów zagospodarowania przestrzennego tj. miejscowego planu zagospodarowania przestrzennego dla części miasta Bystrzyca Kłodzka, obejmującej dzielnicę staromiejską miasta Bystrzyca Kłodzka i tereny położone między: zabudową mieszkaniową przy ul. Lotników, ul. Odrowąża, ul. 1 Maja, ul. Kłodzkiej, terenami kolejowymi, rzeką Nysą Kłodzką, granicami własności Mondi Packaging BZWP, zabudową mieszkaniową przy ul. C.K. Norwida, rzeką Bystrzycą Kłodzką, ul. Krakowską, ul. Kasztanową, granicami własności Fabryki Mebli, pl. T. Kościuszki, ul. Wojska Polskiego, ul. J. Słowackiego, zabudową mieszkaniową przy ulicach: H. Sienkiewicza, A. Mickiewicza, Willową, oraz miejscowego planu zagospodarowania przestrzennego dla północno-zachodniej części obszaru miasta Bystrzyca Kłodzka i części obszaru wsi Stara Bystrzyca, zwanego w skrócie miejscowym planem zagospodarowania przestrzennego części miasta Bystrzyca Kłodzka w rejonie ulic: Marii Konopnickiej i 1 Maja, którego obowiązujące ustalenia zostają wyrażone w postaci:

- 1) tekstu planu miejscowego, stanowiącego niniejszą uchwałę;
- 2) rysunku planu miejscowego, stanowiącego załącznik nr 1 do niniejszej uchwały.

2. Pozostałymi załącznikami do niniejszej uchwały są:

- 1) załącznik nr 2 - rozstrzygnięcie o sposobie rozpatrzenia uwag wniesionych do projektu planu miejscowego;
- 2) załącznik nr 3 - rozstrzygnięcie o sposobie realizacji, zapisanych w planie miejscowym, inwestycji z zakresu infrastruktury technicznej, które należą do zadań własnych gminy oraz zasadach ich finansowania, zgodnie z przepisami o finansach publicznych.

§ 2. Ilekroć w dalszych przepisach niniejszej uchwały mowa o:

- 1) **RYSUNKU PLANU MIEJSCOWEGO** - należy przez to rozumieć rysunek w skali 1:1000 stanowiący załącznik nr 1 do niniejszej uchwały, którego obowiązujące ustalenia określono w legendzie;
- 2) **USTAWIE** - należy przez to rozumieć ustawę o planowaniu i zagospodarowaniu przestrzennym;
- 3) **TERENIE** - należy przez to rozumieć obszar ograniczony na rysunku planu miejscowego liniami rozgraniczającymi, oznaczony symbolem przeznaczenia;
- 4) **PRZEZNACZENIU PODSTAWOWYM** - należy przez to rozumieć formy zagospodarowania, określone dla danego terenu, przy czym realizacja, potrzeby i wymagania określone dla tego przeznaczenia muszą być spełnione priorytetowo przed wymaganiami innych form zagospodarowania;
- 5) **NIEPRZEKRACZALNEJ LINII ZABUDOWY** - należy przez to rozumieć linię, której elewacja nie przekroczy od strony określonej w planie miejscowym po zewnętrznym obrysie ściany projektowanego budynku, przy czym powyższa zasada nie dotyczy:
 - a) obiektów i urządzeń infrastruktury technicznej, w tym budynków prefabrykowanych kontenerowych stacji transformatorowych oraz złączy kablowych, dla których ze względu na charakter zainwestowania dopuszcza się dowolną lokalizację na działce - z uwzględnieniem aktualnych przepisów prawa, właściwych dla danego rodzaju inwestycji,
 - b) części budynku, które w całości znajdują się pod ziemią, dla których dopuszcza się dowolną lokalizację na działce - z uwzględnieniem aktualnych przepisów prawa, w szczególności dotyczących odległości stosowanych w budownictwie,
 - c) warstw ocieplenia budynków,
 - d) części konstrukcyjnych budynku wystających przed elewację, w szczególności: balkonów, wykuszy, zadaszeń, elementów dachu - z zastrzeżeniem, iż będą zlokalizowane na drugiej kondygnacji nadziemnej i jednocześnie nie przekroczą określonej w planie miejscowym linii zabudowy o więcej niż 2 m,
 - e) podjazdów dla niepełnosprawnych, pochylni oraz schodów do budynku, dla których dopuszcza się odstępstwo maksymalnie 1,2 m,
 - f) niezadaszonych miejsc parkingowych zlokalizowanych poza budynkami, garażami i wiatami;

- 6) URZĄDZENIACH I OBIEKTACH POMOCNICZYCH - należy przez to rozumieć obiekty i urządzenia infrastruktury technicznej, wyposażenia technicznego oraz inne urządzenia i obiekty zapewniające możliwość prawidłowego funkcjonowania obiektów, zgodnie z przeznaczeniem podstawowym terenu, w szczególności: garaże, wiaty, pomieszczenia gospodarcze, obiekty małej architektury - na zasadach określonych w § 3, § 4 i § 5 niniejszej uchwały;
- 7) OBSŁUDZE KOMUNIKACYJNEJ - należy przez to rozumieć dojazdy i dojścia oraz inne elementy związane z zapewnieniem prawidłowej obsługi nieruchomości, w szczególności: place manewrowe, miejsca parkingowe, chodniki;
- 8) WYSOKOŚCI ELEWACJI - należy przez to rozumieć parametr określający wysokość zabudowy rozumiany jako maksymalna dopuszczalna odległość od projektowanej powierzchni gruntu w najniższej położonej części budynku do najwyższej położonej kalenicy dachu lub najwyższego elementu dachu bez anten, kominów;
- 9) SZEROKOŚCI ELEWACJI - należy przez to rozumieć maksymalną dopuszczalną odległość pomiędzy skrajnymi ścianami zewnętrznymi budynku wraz z ociepleniem.

Rozdział 2.

Zasady ochrony i kształtowania ład przestrzennego oraz zabudowy - przeznaczenie terenu

§ 3. 1. Zasady określone w niniejszym paragrafie podlegają ograniczeniom określonym w rozdziale 4 niniejszej uchwały, zawierającym szczególne warunki zagospodarowania terenów oraz ograniczenia w ich użytkowaniu.

2. Wyznacza się teren usług sportu i rekreacji, oznaczony na rysunku planu miejscowego symbolem US 1, dla którego obowiązują następujące ustalenia:

- 1) przeznaczenie podstawowe: usługi związane ze sportem, rekreacją i wypoczynkiem wraz z niezbędnymi urządzeniami i obiektami pomocniczymi, obsługą komunikacyjną oraz zielenią;
- 2) zasady kształtowania zabudowy oraz wskaźniki zagospodarowania terenu:
 - a) gabaryty budynków:
 - wysokość elewacji - maksymalnie 6 m,
 - szerokość elewacji - maksymalnie 10 m,
 - b) maksymalna wysokość obiektów nie będących budynkami - maksymalnie 10 m,
 - c) powierzchnia zabudowy - maksymalnie 20% powierzchni działki budowlanej,
 - d) powierzchnia biologicznie czynna - minimalnie 10% powierzchni działki budowlanej,
 - e) wskaźnik intensywności zabudowy: minimalnie 0, maksymalnie 0,4,
 - f) parametry dachu budynków - dopuszcza się dowolny kąt nachylenia połaci oraz rodzaj i kolor pokrycia dachowego,
 - g) w zakresie lokalizacji nowej zabudowy należy zachować nieprzekraczalne linie zabudowy określone na rysunku planu miejscowego w odległości:
 - 3 m od linii rozgraniczającej teren od strony północnej,
 - 4 m od linii rozgraniczającej teren KDD 1,
 - 8 m od linii rozgraniczającej teren wzdłuż ulicy Marii Konopnickiej,
 - h) przy projektowaniu poszczególnych elementów zainwestowania należy uwzględnić zasady wynikające z uniwersalnego projektowania, w szczególności służące zapewnieniu dostępności architektonicznej osobom ze szczególnymi potrzebami,
 - i) w zakresie miejsc do parkowania ustala się:
 - minimalnie 1 miejsce parkingowe / 100 m² powierzchni obiektów lub ich części wskazanych pod usługi,

- do ogólnej liczby miejsc parkingowych, określonej powyżej wlicza się miejsca urządzone w granicach nieruchomości, na której realizowana jest inwestycja lub na terenie oznaczonym symbolem KS 1.

3. Wyznacza się tereny obsługi komunikacji, oznaczone na rysunku planu miejscowego symbolem KS 1, KS 2, dla których obowiązują następujące ustalenia:

- 1) przeznaczenie podstawowe: obsługa komunikacji - zespół garaży oraz miejsc parkingowych wraz z niezbędnymi: urządzeniami i obiektami pomocniczymi, obsługą komunikacyjną oraz zielenią;
- 2) zasady kształtowania zabudowy oraz wskaźniki zagospodarowania terenu:
 - a) gabaryty budynków:
 - wysokość elewacji - maksymalnie 1 kondygnacja nadziemna, nie więcej niż 3 m,
 - wymiary pojedynczego garażu: szerokość maksymalnie 3 m, długość maksymalnie 6 m,
 - b) maksymalna wysokość obiektów nie będących budynkami - maksymalnie 10 m,
 - c) powierzchnia zabudowy - maksymalnie 100% powierzchni działki budowlanej,
 - d) powierzchnia biologicznie czynna - minimalnie 0% powierzchni działki budowlanej,
 - e) wskaźnik intensywności zabudowy: minimalnie 0, maksymalnie 1,
 - f) parametry dachu budynków - dach jedno- lub dwuspadowy o kącie nachylenia połaci do 10 stopni oraz dowolnym rodzaju i kolorze pokrycia dachowego,
 - g) w zakresie lokalizacji nowej zabudowy należy zachować nieprzekraczalne linie zabudowy określone na rysunku planu miejscowego w odległości:
 - 3 m od linii rozgraniczającej teren od strony północnej,
 - 4 m oraz 2,7 m od linii rozgraniczającej teren KDD 1,
 - h) dopuszcza się lokalizację garaży na granicy działki, z zachowaniem wskazanych linii zabudowy,
 - i) przy projektowaniu poszczególnych elementów zainwestowania należy uwzględnić zasady wynikające z uniwersalnego projektowania, w szczególności służące zapewnieniu dostępności architektonicznej osobom ze szczególnymi potrzebami,
 - j) w zakresie miejsc do parkowania ustala się:
 - w terenie KS 1 dopuszcza się lokalizację miejsc parkingowych i dojazdów na potrzeby terenu oznaczonego symbolem US 1,
 - w ramach miejsc parkingowych lokalizowanych poza garażami należy uwzględnić miejsca przeznaczone na parkowanie pojazdów zaopatrzonych w kartę parkingową w ilości: 1 stanowisko – jeżeli liczba wymaganych miejsc parkingowych wynosi 10–20; 2 stanowiska – jeżeli liczba wymaganych miejsc parkingowych wynosi więcej niż 20;
 - powyższe współczynniki nie dotyczą miejsc postojowych realizowanych na podstawie przepisów odrębnych, dla których należy stosować zasady określone w ww. przepisach.

4. Wyznacza się teren obsługi komunikacji, oznaczony na rysunku planu miejscowego symbolem KS 3, dla którego obowiązują następujące ustalenia:

- 1) przeznaczenie podstawowe: obsługa komunikacji - zespół garaży oraz miejsc parkingowych wraz z niezbędnymi: urządzeniami i obiektami pomocniczymi, obsługą komunikacyjną oraz zielenią;
- 2) zasady kształtowania zabudowy oraz wskaźniki zagospodarowania terenu:
 - a) dopuszcza się lokalizację zespołu garaży wraz z częścią socjalną i częścią warsztatową,
 - b) wysokość elewacji - maksymalnie 1 kondygnacja nadziemna, nie więcej niż 7 m,
 - c) maksymalna wysokość obiektów nie będących budynkami - maksymalnie 10 m,
 - d) powierzchnia zabudowy - maksymalnie 100% powierzchni działki budowlanej,

- e) powierzchnia biologicznie czynna - minimalnie 0% powierzchni działki budowlanej,
- f) wskaźnik intensywności zabudowy: minimalnie 0, maksymalnie 1,
- g) parametry dachu budynków - dach jedno- lub dwuspadowy o kącie nachylenia połąci do 45 stopni oraz dowolnym rodzaju i kolorze pokrycia dachowego,
- h) w zakresie lokalizacji nowej zabudowy należy zachować nieprzekraczalne linie zabudowy określone na rysunku planu miejscowego w odległości:
 - 2,7 m od linii rozgraniczającej teren KDD 1,
 - 8 m od linii rozgraniczającej teren KDL 1,
- i) dopuszcza się lokalizację garaży na granicy działki, z zachowaniem wskazanych linii zabudowy,
- j) przy projektowaniu poszczególnych elementów zainwestowania należy uwzględnić zasady wynikające z uniwersalnego projektowania, w szczególności służące zapewnieniu dostępności architektonicznej osobom ze szczególnymi potrzebami,
- k) w zakresie miejsc do parkowania ustala się:
 - minimalnie 1 miejsce parkingowe / 4 zatrudnionych,
 - miejsca parkingowe należy zlokalizować na działce budowlanej, na której realizowana jest inwestycja lub na terenie oznaczonym symbolem KS 1 lub KS 2,
 - w ramach miejsc parkingowych lokalizowanych poza garażami należy uwzględnić miejsca przeznaczone na parkowanie pojazdów zaopatrzonych w kartę parkingową w ilości: 1 stanowisko – jeżeli liczba wymaganych miejsc parkingowych wynosi 10–20; 2 stanowiska – jeżeli liczba wymaganych miejsc parkingowych wynosi więcej niż 20;
 - powyższe współczynniki nie dotyczą miejsc postojowych realizowanych na podstawie przepisów odrębnych, dla których należy stosować zasady określone w ww. przepisach.

Rozdział 3.

Zasady modernizacji, rozbudowy i budowy systemów komunikacji oraz infrastruktury technicznej

§ 4. 1. Zasady określone w niniejszym paragrafie podlegają ograniczeniom określonym w rozdziale 4 niniejszej uchwały, zawierającym szczególne warunki zagospodarowania terenów oraz ograniczenia w ich użytkowaniu.

2. Powiązanie z zewnętrznym układem komunikacyjnym - zgodnie z rysunkiem planu miejscowego.

3. Wyznacza się teren dróg lokalnych, oznaczony na rysunku planu miejscowego symbolem KDL 1, dla którego obowiązują następujące ustalenia:

- 1) przeznaczenie podstawowe: drogi publiczne lokalne klasy L wraz z infrastrukturą drogową, towarzyszącymi obiektami inżynierskimi oraz niezbędnymi urządzeniami technicznymi związanymi z prowadzeniem i zabezpieczeniem ruchu;
- 2) wskaźniki oraz zasady zagospodarowania terenu:
 - a) szerokość dróg w liniach rozgraniczających - zgodnie z rysunkiem planu miejscowego, przy czym w miejscu wskazanym na rysunku planu obowiązuje szerokość w liniach rozgraniczających nie mniej niż 5,5 m,
 - b) należy dążyć do osiągnięcia pełnych parametrów drogi i ulicy klasy L - zgodnie z zasadami określonymi w aktualnych przepisach prawa, w szczególności dotyczących dróg publicznych oraz przygotowania i realizacji inwestycji w tym zakresie,
 - c) w liniach rozgraniczających terenu dopuszcza się również:
 - lokalizację elementów towarzyszących komunikacji drogowej, w szczególności: chodników, ścieżek rowerowych, miejsc parkingowych, zatok,

- lokalizację zieleni w formie pasów zieleni przyulicznej oraz w formie pojedynczych drzew,
- lokalizację urządzeń oraz sieci infrastruktury technicznej,
- lokalizację obiektów małej architektury służących utrzymaniu porządku i obsłudze dróg.

4. Wyznacza się teren dróg dojazdowych, oznaczony na rysunku planu miejscowego symbolem KDD 1, dla którego obowiązują następujące ustalenia:

- 1) przeznaczenie podstawowe: drogi publiczne dojazdowe klasy D wraz z infrastrukturą drogową, towarzyszącymi obiektami inżynierskimi oraz niezbędnymi urządzeniami technicznymi związanymi z prowadzeniem i zabezpieczeniem ruchu;
- 2) wskaźniki oraz zasady zagospodarowania terenu:
 - a) szerokość dróg w liniach rozgraniczających - zgodnie z rysunkiem planu miejscowego, obowiązuje szerokość w liniach rozgraniczających nie mniej niż 6 m,
 - b) należy dążyć do osiągnięcia pełnych parametrów drogi i ulicy klasy D - zgodnie z zasadami określonymi w aktualnych przepisach prawa, w szczególności dotyczących dróg publicznych oraz przygotowania i realizacji inwestycji w tym zakresie,
 - c) w obrębie skrzyżowania obowiązują narożne ścięcia linii rozgraniczających - trójkąty widoczności o wymiarach nie mniejszych niż 5 x 5 m,
 - d) w liniach rozgraniczających terenu dopuszcza się również:
 - lokalizację elementów towarzyszących komunikacji drogowej, w szczególności: chodników, ścieżek rowerowych, miejsc parkingowych, zatok,
 - lokalizację zieleni w formie pasów zieleni przyulicznej oraz w formie pojedynczych drzew,
 - lokalizację urządzeń oraz sieci infrastruktury technicznej,
 - lokalizację obiektów małej architektury służących utrzymaniu porządku i obsłudze dróg.

§ 5. 1. Dopuszcza się lokalizację niezbędnych sieci dystrybucyjnych i związanych z nimi urządzeń infrastruktury technicznej na całym obszarze objętym planem miejscowym - na zasadach określonych w aktualnych przepisach prawa.

2. Powiązanie z zewnętrzną siecią infrastruktury technicznej zgodnie z zasadami określonymi w niniejszym paragrafie.

3. W zakresie urządzeń wytwarzających energię z odnawialnych źródeł energii na całym obszarze objętym planem miejscowym wyklucza się lokalizację:

- 1) urządzeń i instalacji wykorzystujących energię wiatru;
- 2) urządzeń i instalacji wykorzystujących biogaz rolniczy;
- 3) instalacji odnawialnego źródła energii o łącznej mocy zainstalowanej elektrycznej większej niż 50 kW albo o mocy osiągalnej cieplnej w skojarzeniu większej niż 100 kW.

4. Zasady modernizacji, rozbudowy i budowy infrastruktury technicznej związanej z zaopatrzeniem w wodę ustala się zaopatrzenie w wodę z wodociągu miejskiego - po rozbudowie.

5. Zasady modernizacji, rozbudowy i budowy infrastruktury technicznej związanej z zaopatrzeniem w energię elektryczną:

- 1) w zakresie zaopatrzenia w energię elektryczną - z istniejącej i planowanej sieci i urządzeń infrastruktury elektroenergetycznej, z zastrzeżeniem iż, budowę nowej elektroenergetycznej sieci dystrybucyjnej średniego i niskiego napięcia należy realizować w formie podziemnych linii kablowych, przy czym ww. budowa nie może powodować nowych ograniczeń w zabudowie i zagospodarowaniu nieruchomości wskazanych do zainwestowania;

- 2) dopuszcza się korektę przebiegu istniejących kablowych i napowietrznych sieci elektroenergetycznych, przy czym lokalizacja przewodów nie może powodować konieczności zwiększenia ustalonych pasów technologicznych lub ustalenia nowych ograniczeń;
- 3) dla istniejącej napowietrznej linii elektroenergetycznej o napięciu znamionowym 20 kV ustala się pasy techniczne ochrony funkcyjnej - po 7,5 m z obu stron liczone od skrajnych przewodów;
- 4) w granicach ww. pasów technicznych należy ograniczyć działania mogące utrudnić prawidłową eksploatację sieci, w szczególności wyklucza się nasadzenia zieleni wysokiej, lokalizację nowej zabudowy.

6. Zasady modernizacji, rozbudowy i budowy infrastruktury technicznej związanej z zaopatrzeniem w energię ciepłą - ustala się ogrzewanie indywidualne lub zdalaczynne - na zasadach określonych w odpowiednich przepisach prawa, w szczególności dotyczących ograniczeń i zakazów w zakresie eksploatacji instalacji, w których następuje spalanie paliw.

7. Zasady modernizacji, rozbudowy i budowy infrastruktury technicznej związanej z zaopatrzeniem w gaz ustala się - zaopatrzenie w gaz z dystrybucyjnej sieci gazowej realizowanej w oparciu o obowiązujące przepisy, z zastrzeżeniem, iż ich budowa nie spowoduje nowych ograniczeń w zabudowie i zagospodarowaniu terenu.

8. W zakresie zasad modernizacji, rozbudowy i budowy infrastruktury technicznej związanej z unieszkodliwianiem odpadów ustala się gromadzenie odpadów w przystosowanych pojemnikach oraz zorganizowany wywóz na składowisko odpadów - na zasadach określonych w aktualnych przepisach prawa.

9. Zasady modernizacji, rozbudowy i budowy infrastruktury technicznej związanej z odprowadzaniem ścieków:

- 1) ustala się docelowo system grupowego odprowadzenia ścieków do kanalizacji oraz oczyszczalni ścieków - po rozbudowie,
- 2) dopuszcza się inne rozwiązania określone w odpowiednich przepisach prawa.

10. W zakresie zasad modernizacji, rozbudowy i budowy infrastruktury technicznej związanej z odprowadzaniem wód opadowych i roztopowych ustala się system kanalizacji deszczowej, w tym przekształcenie istniejących rowów w kanalizację deszczową lub inne rozwiązania określone w odpowiednich przepisach prawa, w szczególności odprowadzenie wód opadowych na teren własny - na zasadach określonych w aktualnych przepisach prawa.

11. W zakresie zasad modernizacji, rozbudowy i budowy infrastruktury technicznej związanej z telekomunikacją dopuszcza się realizację w formie tradycyjnej - przewodowej, jak również z wykorzystaniem nowych technologii, w szczególności bezprzewodowych - na zasadach określonych w aktualnych przepisach prawa, z zastrzeżeniem, iż lokalizowane nowe urządzenia oraz sieci nie mogą powodować konieczności wprowadzenia ograniczeń w szczególności zakazu zabudowy w terenach wskazanych do zabudowy.

Rozdział 4.

Zasady ochrony środowiska, przyrody, krajobrazu oraz ochrony dziedzictwa kulturowego i zabytków, w tym krajobrazów kulturowych, a także zasady kształtowania krajobrazu

§ 6. Na obszarze objętym planem miejscowym nie występują tereny lub obiekty podlegające ochronie, na podstawie przepisów z zakresu ochrony przyrody.

§ 7. 1. W zakresie ochrony środowiska ustala się:

- 1) ochronę przed hałasem według następujących standardów akustycznych, określonych w odpowiednich przepisach prawa, dotyczących dopuszczalnych poziomów hałasu w środowisku:
 - a) dla terenu oznaczonego na rysunku planu miejscowego symbolem US - jak dla terenów rekreacyjno-wypoczynkowych,
 - b) z uwagi na konieczność zapewnienia odpowiedniej ochrony przed hałasem oraz drganiami należy zachować zasady określone w aktualnych przepisach prawa, w szczególności dotyczących warunków technicznych jakim powinny odpowiadać budynki i ich usytuowanie.
- 2) w granicach stref od cmentarza należy uwzględnić wytyczne zawarte w aktualnych przepisach prawa;
- 3) w granicach strefy ochronnej od terenów zamkniętych należy zachować następujące zasady:

- a) przy prowadzeniu wszelkich działań należy uwzględnić wytyczne zawarte w aktualnych przepisach prawa, w szczególności dotyczących odległości i warunków dopuszczonych w transporcie kolejowym;
 - b) wszelkie inwestycje muszą uwzględniać uciążliwości i zagrożenia pochodzące od linii kolejowej, związane ze wstrząsami i wibracjami, iskrzeniem, zadymieniem, możliwością skażenia terenu, hałasem, promieniowaniem elektromagnetycznym;
 - c) przy wykonywaniu robót ziemnych w sąsiedztwie linii kolejowej należy uwzględnić wytyczne zawarte w aktualnych przepisach prawa,
 - d) wszelkie inwestycje nie mogą powodować zagrożeń dla bezpieczeństwa ruchu kolejowego poprzez np. niszczenie lub uszkodzenie istniejącego torowiska i jego urządzeń albo poprzez zmniejszenie ich trwałości,
 - e) dopuszcza się lokalizację obiektów i urządzeń mających na celu zabezpieczenie przed wibracjami, drganiami oraz hałasem pochodzącymi od linii kolejowej,
 - f) wyklucza się zmianę stosunków wodnych mogących negatywnie wpłynąć na podtorze kolejowe,
 - g) zakaz stosowania rozwiązań odwodnieniowych obiektów w sąsiedztwie linii kolejowej związanych z odprowadzaniem wód opadowych na tereny kolejowe i korzystania z kolejowych urządzeń odwadniających,
 - h) wyklucza się działalność związaną z obrotem substancjami łatwopalnymi, żrącymi, wybuchowymi i pyłącymi, stanowiącymi zagrożenie dla ruchu kolejowego,
 - i) lokalizowanie infrastruktury technicznej oraz zieleni nie może naruszać bezpieczeństwa ruchu kolejowego,
 - j) lokalizację masztów oraz konstrukcji wieżowych od obszaru kolejowego dopuszcza się w odległości większej niż planowana wysokość obiektu budowlanego,
 - k) sytuowanie drzew i krzewów nie powinno powodować zagrożeń dla transportu kolejowego;
- 4) w granicach GZWP nr 341 Niecka wewnątrzsudecka Kudowa Zdój - Bystrzyca Kłodzka, należy uwzględnić wytyczne zawarte w aktualnych przepisach prawa.

2. W zakresie ochrony krajobrazu oraz ochrony dziedzictwa kulturowego i zabytków, w tym krajobrazów kulturowych, a także zasad kształtowania krajobrazu ustala się, iż wszelkie przedmioty, co do których istnieje przypuszczenie, iż są zabytkiem pozyskane w trakcie prac ziemnych lub odkryte jako przypadkowe znalezisko podlegają ochronie prawnej na podstawie przepisów odrębnych.

Rozdział 5.

Szczegółowe zasady i warunki scalania i podziału nieruchomości objętych planem miejscowym

§ 8. W zakresie zasad i warunków scalania i podziału nieruchomości ustala się:

- 1) szerokości frontów działek - nie mniej niż 3 m;
- 2) powierzchnia działek - nie mniej niż 18 m²;
- 3) kąt położenia granic nowych działek w stosunku do pasa drogowego od 75 do 90 stopni.

Rozdział 6.

Pozostałe ustalenia planu miejscowego

§ 9. 1. Stawki procentowe, na podstawie których nalicza się opłatę, o której mowa w art. 36 ust. 4 ustawy ustala się w wysokości 30%.

2. W planie miejscowym nie określa się:

- 1) wymagań wynikających z potrzeb kształtowania przestrzeni publicznych - ze względu na brak terenów uznanych za przestrzeń publiczną;
- 2) granic i sposobów zagospodarowania: obszarów szczególnego zagrożenia powodzią, terenów górniczych, oraz zagrożonych osuwaniem się mas ziemnych, krajobrazów priorytetowych określonych w audycie krajobrazowym oraz w planach zagospodarowania przestrzennego województwa - ze względu na brak takich terenów i obszarów;

- 3) zasad ochrony dóbr kultury współczesnej - ze względu na brak takich elementów w granicach opracowania;
- 4) sposobu i terminu tymczasowego zagospodarowania, urządzania i użytkowania terenów - ze względu na brak potrzeby takiego zagospodarowania,
- 5) zasad i sposobów zagospodarowania zabudowy oraz infrastruktury technicznej wymagającej rehabilitacji - ze względu na brak takich elementów w granicach opracowania.

Rozdział 7. Ustalenia końcowe

§ 10. 1. Wykonanie uchwały powierza się Burmistrzowi Bystrzycy Kłodzkiej.

2. Uchwała wchodzi w życie po upływie 14 dni od dnia ogłoszenia w Dzienniku Urzędowym Województwa Dolnośląskiego.

Przewodniczący Rady Miejskiej:
Artur Pokora

MIEJSCOWY PLAN ZAGOSPODAROWANIA PRZESTRZENNEGO DLA CZĘŚCI MIASTA BYSTRZYCA KŁODZKA W REJONIE ULIC: MARII KONOPNICKIEJ I 1 MAJA



LEGENDA

OBOWIĄZUJĄCE USTALENIA PLANU

GRANICA OBSZARU OBJĘTEGO PLANEM MIEJSCOWYM

LINIE ROZGRANICZAJĄCE TERENY O RÓŻNYM PRZEZNACZENIU LUB ZASADACH ZAGOSPODAROWANIA

NIEPRZEKRACZALNA LINIA ZABUDOWY

WYMIAR LINII ZABUDOWY

MIEJSCE WSKAZANIA SZEROKOŚCI DRÓG W LINIACH ROZGRANICZAJĄCYCH

PRZEZNACZENIE TERENÓW

KS OBSŁUGA KOMUNIKACJI - ZESPÓŁ GARAŻY ORAZ MIEJSC PARKINGOWYCH

US USŁUGI SPORTU I REKREACJI

KDL DROGI LOKALNE

KDD DROGI DOJAZDOWE

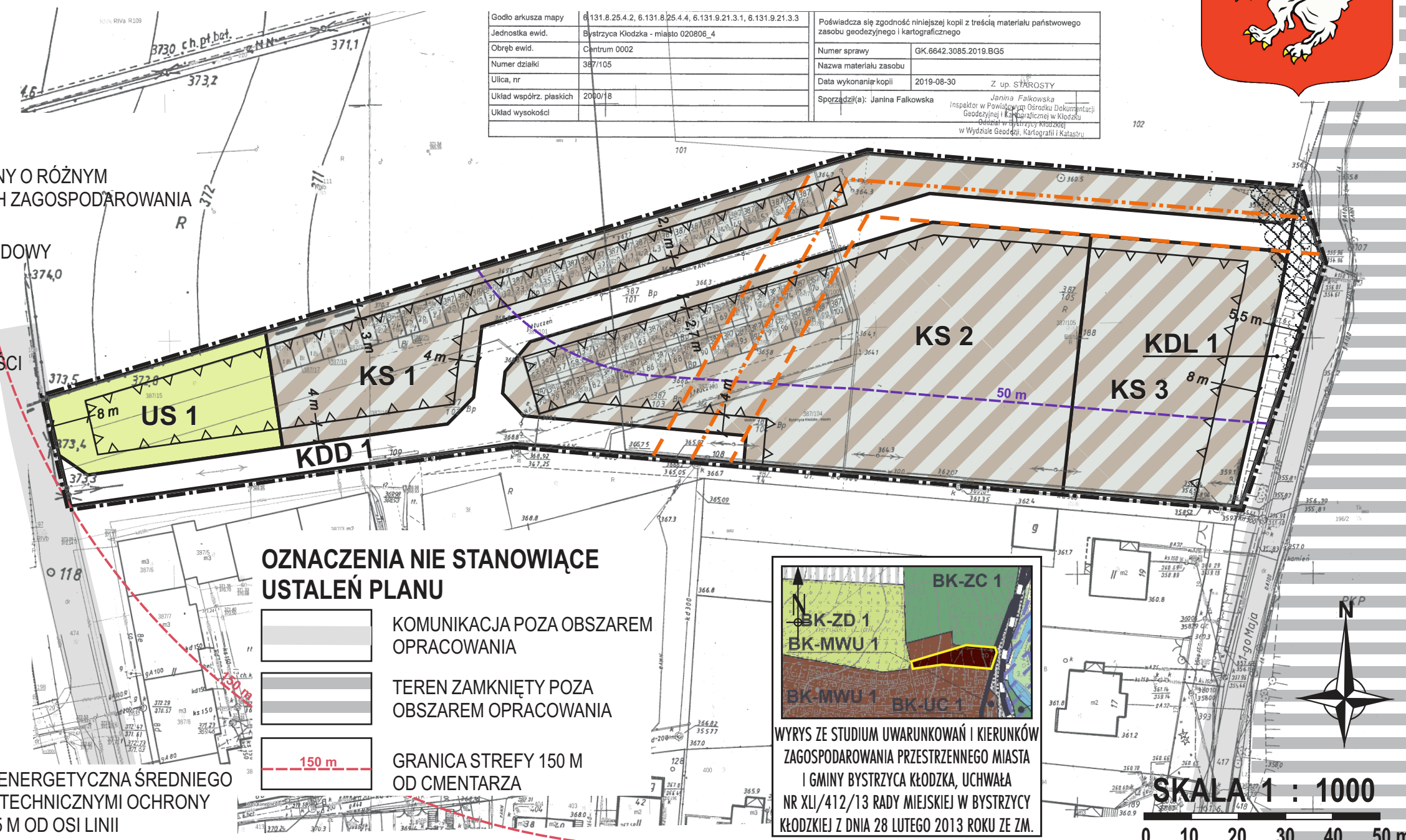
INNE OZNACZENIA

NAPIĘTRZNA LINIA ELEKTROENERGETYCZNA ŚREDNIEGO NAPIĘCIA 20 KV WRAZ Z PASAMI TECHNICZNYMI OCHRONY FUNKCYJNEJ O SZEROKOŚCI 7,5 M OD OSI LINII

STREFA OCHRONNA OD TERENÓW ZAMKNIĘTYCH

GRANICA STREFY 50 M OD CMENTARZA

CAŁY OBSZAR OBJĘTY PLANEM MIEJSCOWYM ZNAJDUJE SIĘ W GRANICACH GZWP NR 341 NIECKA WEWNĄTRZSUDECKA KUDOWA ZDRÓJ-BYSTRZYCA KŁODZKA



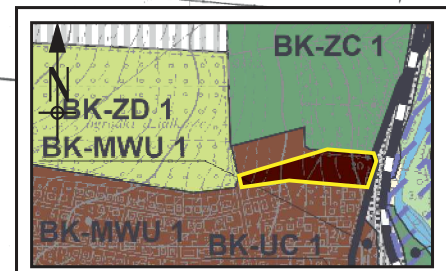
Godło arkusza mapy	6.131.8.25.4.2, 6.131.8.25.4.4, 6.131.9.21.3.1, 6.131.9.21.3.3	Poświadczam zgodność niniejszej kopii z treścią materiału państwowego zasobu geodezyjnego i kartograficznego	
Jednostka ewid.	Bystrzyca Kłodzka - miasto 020806_4	Numer sprawy	GK.6642.3085.2019.BG5
Obręb ewid.	Centrum 0002	Nazwa materiału zasobu	
Numer działki	387/105	Data wykonania kopii	2019-08-30 Z up. STAROSTY
Ulica, nr		Sporządził(a):	Janina Falkowska Inspektor w Powiatowym Ośrodku Dokumentacji Geodezyjnej i Kartograficznej w Kłodzku Biuro w Bystrzycy Kłodzkiej w Wydziale Geodezji, Kartografii i Katastru
Układ współrz. płaskich	2010/8		
Układ wysokości			

OZNACZENIA NIE STANOWIĄCE USTALEŃ PLANU

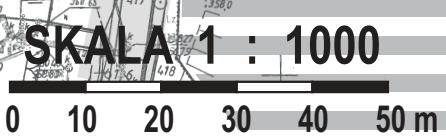
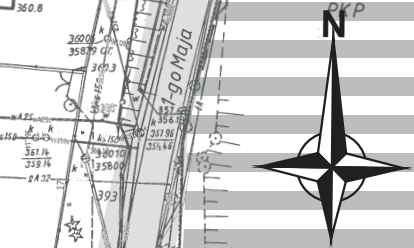
KOMUNIKACJA POZA OBSZAREM OPRACOWANIA

TEREN ZAMKNIĘTY POZA OBSZAREM OPRACOWANIA

GRANICA STREFY 150 M OD CMENTARZA



WYRYS ZE STUDIUM UWARUNKOWAŃ I KIERUNKÓW ZAGOSPODAROWANIA PRZESTRZENNEGO MIASTA I GMINY BYSTRZYCA KŁODZKA, UCHWAŁA NR XLI/412/13 RADY MIEJSKIEJ W BYSTRZICY KŁODZKIEJ Z DNIA 28 LUTEGO 2013 ROKU ZE ZM.



RYСУNEK PLANU MIEJSCOWEGO
ZAŁĄCZNIK NR 1
DO UCHWAŁY NR XXXII/259/2020
RADY MIEJSKIEJ W BYSTRZICY KŁODZKIEJ
DNIA 27 PAŹDZIERNIKA 2020 ROKU

Załącznik nr 2 do uchwały nr XXXII/259/2020
Rady Miejskiej Bystrzycy Kłodzkiej
z dnia 27 października 2020 r.

Rozstrzygnięcie o sposobie rozpatrzenia uwag wniesionych do projektu miejscowego planu zagospodarowania przestrzennego części miasta Bystrzyca Kłodzka w rejonie ulic: Marii Konopnickiej i 1 Maja

Do wyłożonego w dniach od 19.06.2020 r. do 13.07.2020 r. do publicznego wglądu projektu miejscowego planu zagospodarowania przestrzennego części miasta Bystrzyca Kłodzka w rejonie ulic: Marii Konopnickiej i 1 Maja wpłynęła w ustawowym terminie jedna uwaga.

Na podstawie art. 20 ust. 1 ustawy z dnia 27 marca 2003 r. o planowaniu i zagospodarowaniu przestrzennym (Dz. U. z 2020 r. poz. 293 z późn. zm.) Rada Miejska w Bystrzycy Kłodzkiej postanawia podzielić stanowisko Burmistrza Bystrzycy Kłodzkiej z dnia 12 sierpnia 2020 r. w zakresie uwzględnienia wniesionej uwagi dotyczącej zmiany przebiegu drogi KDD 1 wzdłuż już stojących garaży - do ulicy 1 Maja.

Załącznik nr 3 do uchwały nr XXXII/259/2020
Rady Miejskiej Bystrzycy Kłodzkiej
z dnia 27 października 2020 r.

Rozstrzygnięcie o sposobie realizacji, zapisanych w planie, inwestycji z zakresu infrastruktury technicznej, które należą do zadań własnych gminy oraz zasadach ich finansowania, zgodnie z przepisami o finansach publicznych

Na podstawie art. 20 ust. 1 ustawy z dnia 27 marca 2003 r. o planowaniu i zagospodarowaniu przestrzennym (Dz. U. z 2020 r. poz. 293 z późn. zm.), art. 7 ust. 1 pkt 3 ustawy z dnia 8 marca 1990 r. o samorządzie gminnym (Dz. U. z 2020 r. poz. 713 z późn. zm.) stwierdza się, iż realizacja inwestycji z zakresu infrastruktury technicznej, które należą do zadań własnych gminy wynikających z ustaleń miejscowego planu zagospodarowania przestrzennego części miasta Bystrzyca Kłodzka w rejonie ulic: Marii Konopnickiej i 1 Maja będą finansowane z budżetu gminy, ze środków pozyskiwanych z funduszy Unii Europejskiej i innych środków zewnętrznych.

Inwestycje z zakresu infrastruktury technicznej będą realizowane w oparciu o istniejące uzbrojenie terenu - zgodnie z zasadami określonymi w wieloletnich programach rozwoju gminy.