



DZIENNIK URZĘDOWY

WOJEWÓDZTWA DOLNOŚLĄSKIEGO

Wrocław, dnia 2 września 2019 r.

Poz. 5081

UCHWAŁA NR X/199/2019 RADY GMINY KOBIERZYCE

z dnia 21 sierpnia 2019 r.

w sprawie uchwalenia miejscowego planu zagospodarowania przestrzennego obszaru położonego przy ul. Wspólnej w środkowej części wsi Kuklice

Na podstawie art. 18 ust. 2 pkt 5 ustawy z dnia 8 marca 1990 r. o samorządzie gminnym (Dz. U. z 2019 r. poz. 506 ze zm.) i art. 20 ust.1 ustawy z 27 marca 2003 r. o planowaniu i zagospodarowaniu przestrzennym (tj. Dz. U. z 2018 r., poz. 1945), w związku z uchwałą nr XLII/846/18 Rady Gminy Kobierzyce z dnia 27 września 2018 r. w sprawie przystąpienia do sporządzenia miejscowego planu zagospodarowania przestrzennego obszaru położonego przy ul. Wspólnej w środkowej części wsi Kuklice oraz po stwierdzeniu, że nie narusza on ustaleń studium uwarunkowań i kierunków zagospodarowania przestrzennego Gminy Kobierzyce uchwalonym przez Radę Gminy Kobierzyce uchwałą nr XXXIX/756/18 z dnia 8 czerwca 2018 r., Rada Gminy Kobierzyce uchwała, co następuje:

Rozdział 1. Przepisy ogólne.

§ 1.1. Uchwała się miejscowy plan zagospodarowania przestrzennego obszaru położonego przy ul. Wspólnej w środkowej części wsi Kuklice, zwany dalej planem.

2. Załącznikami do niniejszej uchwały są:

- 1) rysunek planu w skali 1:1000, wskazany jako załącznik nr 1, stanowiący integralną część uchwały;
- 2) rozstrzygnięcie o sposobie rozpatrzenia uwag do projektu planu, wskazane jako załącznik nr 2;
- 3) rozstrzygnięcie o sposobie realizacji, zapisanych w planie, inwestycji z zakresu infrastruktury technicznej, które należą do zadań własnych gminy, oraz o zasadach ich finansowania, wskazane jako załącznik nr 3.

3. Granice obszaru objętego planem przedstawiono na rysunku planu.

§ 2. Ze względu na brak występowania na obszarze planu problematyki, terenów lub obiektów określonych w pkt od 1 do 5, w planie nie określa się:

- 1) zasad ochrony dóbr kultury współczesnej;
- 2) wymagań wynikających z potrzeb kształtowania przestrzeni publicznych;
- 3) granic i sposobów zagospodarowania terenów lub obiektów podlegających ochronie, ustalonych na podstawie odrębnych przepisów, w tym terenów górniczych, a także obszarów szczególnego zagrożenia powodzią oraz obszarów osuwania się mas ziemnych;
- 4) szczególnych warunków zagospodarowania terenów oraz ograniczenia w ich użytkowaniu, w tym zakazu zabudowy;

5) sposobu i terminu tymczasowego zagospodarowania, urządzania i użytkowania terenów.

§ 3. 1. Ilekroć w przepisach niniejszej uchwały jest mowa o:

- 1) **dachu symetrycznym** – należy przez to rozumieć dach o jednakowym kącie nachylenia głównych połaci dachowych;
- 2) **infrastrukturze technicznej** - należy przez to rozumieć ogół podziemnych i nadziemnych budowli i obiektów liniowych służących zaopatrzeniu w wodę, odprowadzeniu ścieków i wód opadowych, zaopatrzeniu w energię elektryczną, gaz i ciepło oraz łączności i telekomunikacji;
- 3) **nieprzekraczalnej linii zabudowy** - należy przez to rozumieć linię ograniczającą obszar, na którym dopuszcza się wznoszenie budynków oraz określonych w ustaleniach planu rodzajów budowli naziemnych, niebędących liniami przesyłowymi, sieciami uzbrojenia terenu oraz związanymi z nimi urządzeniami;
- 4) **powierzchni zabudowy** - należy przez to rozumieć powierzchnię terenu zajęta przez budynek w stanie wykończonym, przy czym do powierzchni zabudowy nie wlicza się:
 - a) powierzchni obiektów budowlanych ani ich części nie wystających ponad powierzchnię terenu,
 - b) powierzchni elementów drugorzędnych, np. schodów zewnętrznych, ramp zewnętrznych, daszków, markiz,
 - c) występów dachowych, oświetlenia zewnętrznego,
 - d) powierzchni zajmowanej przez wydzielone obiekty pomocnicze (np. szklarnie, altany, wiaty, pergole);
- 5) **przeznaczeniu podstawowym terenu** - należy przez to rozumieć funkcje wraz z urządzeniami i obiektami towarzyszącymi możliwe do realizacji na danym terenie oraz na poszczególnych działkach budowlanych;
- 6) **przeznaczeniu uzupełniającym terenu** - należy przez to rozumieć rodzaje przeznaczenia inne niż podstawowe, które jedynie uzupełniają lub wzbogacają przeznaczenie podstawowe, lokalizowane na zasadzie braku konfliktu z przeznaczeniem podstawowym wynikającym z ich sąsiedztwa, przy czym powierzchnia zabudowy budynków związanych z uzupełniającym przeznaczeniem terenu nie może przekraczać powierzchni zabudowy budynków związanych z podstawowym przeznaczeniem terenu;
- 7) **terenie** – należy przez to rozumieć obszar o określonym przeznaczeniu, ograniczony liniami rozgraniczającymi, oznaczony symbolem literowym wraz z numerem wyróżniającym go spośród innych terenów;
- 8) **wysokości zabudowy** – należy przez to rozumieć:
 - a) wysokość budynków, mierzona zgodnie z przepisami odrębnymi z zakresu prawa budowlanego,
 - b) wysokość obiektów budowlanych nie wymienionych w lit. a, mierzona od średniego poziomu terenu na obrysie obiektu do najwyższej położonej części tego obiektu.

2. Pojęcia niezdefiniowane należy rozumieć zgodnie z przepisami szczególnymi.

§ 4. 1. Następujące oznaczenia graficzne przedstawione na rysunku planu są obowiązującymi ustaleniami planu:

- 1) granica obszaru objętego planem;
- 2) linie rozgraniczające tereny o różnym przeznaczeniu lub różnych zasadach zagospodarowania;
- 3) nieprzekraczalne linie zabudowy;
- 4) obiekt wpisany do ewidencji zabytków, chroniony ustaleniami planu;
- 5) granica strefy „B” ochrony konserwatorskiej;
- 6) granica strefy „OW” ochrony konserwatorskiej zabytków archeologicznych;
- 7) symbol określający podstawowe przeznaczenie terenu;

2. Nie wymienione w ust. 1, pozostałe elementy rysunku, mają charakter informacyjny.

§ 5. Ustala się następujące kategorie przeznaczenia terenu:

- 1) **zabudowa mieszkaniowa jednorodzinna** - tereny przeznaczone pod lokalizację budynków mieszkalnych jednorodzinnych;
- 2) **zabudowa usługowa** - teren przeznaczony pod lokalizację budynków usługowych z zakresu:
 - a) **finanse** - usługi związane z pośrednictwem finansowym - działalność banków, domów maklerskich, instytucji zajmujących się obsługą finansową np. w formie leasingu czy obsługi sprzedaży ratalnej, a także instytucji związanych z ubezpieczeniami i funduszami emerytalnymi i rentowymi, a także obiekty do nich podobne, nienależące do innej kategorii przeznaczenia terenu,
 - b) **gastronomia i rozrywka** - restauracje, kawiarnie, herbaciarnie, puby, winiarnie, działalność cateringowa oraz placówki gastronomiczno-rozrywkowe jak kluby bilardowe, kręgielnie, a także obiekty do nich podobne, nienależące do innej kategorii przeznaczenia terenu,
 - c) **handel detaliczny** - usługi związane ze sprzedażą detaliczną towarów, o powierzchni sprzedaży do 150 m², z wyłączeniem sprzedaży detalicznej paliw do pojazdów mechanicznych,
 - d) **kultura** - teatry, kina, muzea, galerie sztuki, kluby profesjonalne, kabarety, biblioteki, ośrodki kultury, a także obiekty do nich podobne, nienależące do innej kategorii przeznaczenia terenu,
 - e) **niepubliczne usługi oświaty** - usługi związane z prowadzeniem niepublicznych żłobków, przedszkoli i szkół podstawowych, a także kształcenia dodatkowego lub uzupełniającego, w tym kursy i szkolenia, a także obiekty do nich podobne, nienależące do innej kategorii przeznaczenia terenu,
 - f) **niepubliczne usługi zdrowia i opieki społecznej** - usługi związane z prowadzeniem działalności niepublicznych przychodni, poradni, ambulatoriów, ośrodków zdrowia, gabinetów lekarskich, zakładów rehabilitacji leczniczej, szkół rodzenia, a także obiekty do nich podobne, nienależące do innej kategorii przeznaczenia terenu,
 - g) **obsługa firm i klienta** - usługi biurowe: związane z obsługą nieruchomości, wynajęciem specjalistów, badaniami, działalnością prawniczą, rachunkowością, księgowością, doradztwem, badaniem rynku i opinii publicznej, pośrednictwem, dostarczaniem informacji, sporządzaniem opracowań i projektów, reklamą oraz działalność firm pocztowych i telekomunikacyjnych, biura i agencje turystyczne, biura podróży a także usługi przewodnickie, informacja turystyczna, siedziby firm i urzędów, a także obiekty do nich podobne, nienależące do innej kategorii przeznaczenia terenu,
 - h) **sport i rekreacja** - obiekty sportowe i rekreacyjne, a także obiekty do nich podobne, nienależące do innej kategorii przeznaczenia terenu,
 - i) **turystyka** – należy przez to rozumieć działalność zespołów turystycznych, hoteli, moteli, a także obiekty do nich podobne, nienależące do innej kategorii przeznaczenia terenu,
 - j) **usługi drobne** - należy przez to rozumieć usługi fryzjerskie, kosmetyczne, zegarmistrzowskie, naprawę artykułów użytku osobistego i użytku domowego oraz sprzętu elektronicznego, studia wizażu i odchudzania, łaźnie i sauny, solaria, gabinety masażu, usługi szewskie, krawieckie, rymarskie, fotograficzne, introligatorskie, poligraficzne, jubilerskie, lutnicze, pralnicze, wynajem i wypożyczenie, wypożyczalnie filmów, a także obiekty do nich podobne, nienależące do innej kategorii przeznaczenia terenu.

Rozdział 2.

Ustalenia dla całego obszaru objętego planem.

§ 6. 1. Szczegółowe nakazy, zakazy, dopuszczenia i ograniczenia w zagospodarowaniu terenów służące ochronie i kształtowaniu ładu przestrzennego określają przepisy zawarte w rozdziale 3.

2. Na terenach przeznaczonych pod zabudowę ustala się możliwość rozbudowy, przebudowy i nadbudowy istniejących budynków położonych pomiędzy wyznaczonymi nieprzekraczalnymi liniami zabudowy a liniami ograniczającymi tereny dróg, z zakazem zmniejszania odległości budynku od drogi.

§ 7. W zakresie zasad ochrony środowiska, przyrody i krajobrazu kulturowego, obowiązują następujące ustalenia:

- 1) ustala się zakaz realizacji inwestycji oraz prowadzenia działalności, której negatywne oddziaływanie może przekroczyć granice nieruchomości;

- 2) zakaz lokalizacji przedsięwzięć mogących zawsze znacząco oddziaływać na środowisko; na podstawie przepisów odrębnych, z wyłączeniem inwestycji z zakresu łączności publicznej, infrastruktury technicznej i dróg publicznych;
- 3) stosownie do przepisów odrębnych, związanych z dopuszczalnymi poziomami hałasu w środowisku do niżej wymienionych rodzajów terenów o zróżnicowanych dopuszczalnych poziomach hałasu zalicza się tereny oznaczone na rysunku planu symbolem MN/U - jak dla terenów zabudowy mieszkaniowo - usługowej;
- 4) ustala się zakaz odprowadzania nieoczyszczonych ścieków do gruntu, wód gruntowych oraz powierzchniowych.

§ 8. W zakresie zasad ochrony dziedzictwa kulturowego, zabytków:

- 1) w granicach obszaru objętego planem znajduje się obiekt o walorach historycznych, wpisany do gminnej ewidencji zabytków - budynek mieszkalno-gospodarczy
- 2) dla obiektu, o którym mowa w pkt 1:
 - a) należy zachować bryłę, kształt i geometrię dachu oraz zastosowane tradycyjne materiały budowlane,
 - b) należy utrzymać, a w przypadku zniszczenia odtworzyć historyczny detal architektoniczny,
 - c) należy zachować kształt, rozmiary i rozmieszczenie otworów zgodne z historycznym wizerunkiem budynku oraz należy utrzymać - lub odtworzyć - oryginalną stolarkę okien i drzwi,
 - d) w przypadku konieczności przebicia nowych otworów, należy je zharmonizować z zabytkową elewacją budynku,
 - e) należy chronić zachowany układ i wystrój wewnątrz oraz dążyć do jego odtworzenia w tych przypadkach, gdy uległ niekorzystnym zmianom,
 - f) należy stosować kolorystykę i materiały nawiązujące do tradycyjnych lokalnych rozwiązań, w tym ceramiczne lub tynkowe pokrycie ścian zewnętrznych; zakazuje się stosowania okładzin ściennych typu „siding”,
 - g) należy stosować historyczny rodzaj pokrycia dachowego (dachówka ceramiczna w kolorze ceglastym),
 - h) elementy elewacyjne instalacji technicznych należy montować z uwzględnieniem wartości zabytkowych obiektów;
- 3) wyznacza się granice strefy „B” ochrony konserwatorskiej (historycznego układu ruralistycznego wsi Kuklice), zgodnie z rysunkiem planu;
- 4) w granicach strefy „B” ochrony konserwatorskiej, o której mowa w pkt 3, obowiązują następujące wymogi:
 - a) obiekty o wartościach zabytkowych należy poddać restauracji i modernizacji technicznej dostosowaniem obecnej lub projektowanej funkcji do wartości obiektu,
 - b) przy nowych inwestycjach oraz związanych z modernizacją, rozbudową, przebudową obiektów istniejących, wymaga się nawiązania gabarytami i sposobem kształtowania bryły i użytymi materiałami do miejscowej historycznej zabudowy; w przypadku istniejącego obiektu - po rozbudowie budynek powinien tworzyć spójną kompozycję z istniejącą częścią,
 - c) nowa zabudowa powinna być zharmonizowana z historyczną kompozycją przestrzenno-architektoniczną w zakresie lokalizacji, rozplanowania, skali, ukształtowania bryły, w tym kształtu i wysokości dachu, poziomu posadowienia parteru, formy architektonicznej, podziałów otworów okiennych i drzwiowych, materiału,
 - d) elewacje należy kształtować w nawiązaniu do rozwiązań stosowanych w występujących we wsi budynkach historycznych o zachowanych walorach architektonicznych, w zakresie podziałów, detalu, kolorystyki, użytych materiałów elewacyjnych - wymagane elewacje tynkowane lub ceglane; zakaz stosowania tworzyw sztucznych (np. siding) jako materiałów okładzinowych,
 - e) należy stosować kolory pastelowe, stonowane, nawiązujące do historycznej kolorystyki budynków np. w odcieniach bieli, rozbielonych piasków, beżu,

- f) należy stosować historyczny rodzaj pokrycia dachowego (dachówka w kolorze ceglonym); w obiektach historycznych, które posiadały inne pokrycie niż ceramiczne stosuje się pokrycie historyczne właściwe dla danego obiektu,
 - g) należy stosować dachy dwuspadowe o symetrycznym układzie połączy dachowych i kątem spadku pomiędzy 38° a 45° , symetrię dachu dla budynków wielobryłowych należy zapewnić w odniesieniu do całej bryły budynku lub odrębnie dla poszczególnych brył budynku (względem ich kalenic),
 - h) zakaz budowy garaży i obiektów gospodarczych blaszanych,
 - i) zakaz budowy silosów,
 - j) zakaz budowy ogrodzeń betonowych z elementów prefabrykowanych; formę, materiał i wysokość ogrodzeń nawiązać do lokalnych, historycznych ogrodzeń (murowane, z elementami drewna, metaloplastyki; ograniczenie wysokości ogrodzeń do 1,60 m),
 - k) elementy infrastruktury winny być projektowane w sposób uwzględniający zachowanie wartości walorów krajobrazowych i ochronę historycznego krajobrazu kulturowego;
- 5) dla całego obszaru objętego planem wprowadza się strefę „OW” ochrony konserwatorskiej zabytków archeologicznych, obejmującą cały obszar objęty planem, w której dla inwestycji związanych z pracami ziemnymi wymagane jest przeprowadzenie badań archeologicznych zgodnie z przepisami odrębnymi.

§ 9. W zakresie szczegółowych zasad i warunków scalania i podziału nieruchomości ustala się:

- 1) minimalne powierzchnie działek:
 - a) dla terenu 1MN/U - 1200 m²,
 - b) dla terenu 1U - 2000 m²,
 - c) dla terenu 1KDD - 2 m²;
- 2) minimalne szerokości frontów działek:
 - a) dla terenów 1MN/U, 1U – 20 m,
 - b) dla terenu 1KDD - 2 m;
- 3) kąt położenia granic działek w stosunku do pasa drogowego powinien zawierać się w przedziale od 60° do 120° .

§ 10. W zakresie zasad modernizacji, rozbudowy i budowy systemów komunikacji, obowiązują następujące ustalenia:

- 1) dopuszcza się wydzielanie dróg wewnętrznych i ciągów pieszo-jezdnymi;
- 2) nowo wydzielane drogi wewnętrzne i ciągi pieszo-jezdne muszą spełniać warunki:
 - a) szerokość w liniach rozgraniczających nie może być mniejsza niż 7 m,
 - b) minimalna szerokość pasa ruchu:
 - dla dróg z dwoma pasami ruchu – 2,5 m;
 - dla dróg jednokierunkowych z jednym pasem ruchu – 3,5 m;
 - c) szerokość w liniach rozgraniczających nie może być mniejsza niż 7 m,
 - d) w przypadku wydzielenia nieprzelotowych dróg wewnętrznych obowiązuje realizacja placów do zawracania o wymiarach nie mniejszych niż 12,5 m na 12,5 m;
 - e) w miejscach włączeń i skrzyżowań obowiązuje realizacja tzw. „trójkątów widoczności” o wymiarach: min. 5 m x 5 m;
- 3) dopuszcza się lokalizację sieci infrastruktury technicznej i ścieżek rowerowych w liniach rozgraniczających dróg wewnętrznych i ciągów pieszo-jezdnymi.

§ 11.1. W zakresie zasad modernizacji, rozbudowy i budowy systemów infrastruktury technicznej, obowiązują następujące ustalenia:

- 1) dopuszcza się lokalizację dystrybucyjnej infrastruktury technicznej na obszarze objętym planem, pod warunkiem zgodności z przepisami odrębnymi;
- 2) dopuszcza się modernizację, przebudowę, rozbudowę obiektów i urządzeń infrastruktury technicznej oraz zmianę przebiegu istniejących sieci infrastruktury technicznej, pod warunkiem zgodności z przepisami odrębnymi;
- 3) dopuszcza się wydzielanie działek dla realizacji obiektów i urządzeń infrastruktury technicznej, niezbędnej dla obsługi terenu (m.in. stacji transformatorowych, przepompowni ścieków itp.) o parametrach innych niż określone w niniejszej uchwale oraz z zachowaniem warunków wynikających z przepisów odrębnych.

2. W zakresie zaopatrzenia w energię elektryczną dopuszcza się:

- 1) zaopatrzenie w energię elektryczną z sieci elektroenergetycznej średniego i niskiego napięcia;
- 2) zaopatrzenie w energię z odnawialnych źródeł energii o mocy nie przekraczającej 100kW, z wyłączeniem elektrowni wiatrowych;
- 3) realizację nowych sieci i urządzeń na potrzeby oświetlenia dróg.

3. W zakresie zaopatrzenia w wodę:

- 1) ustala się zaopatrzenie budynków w wodę, z uwzględnieniem warunków dostępności do wody dla celów przeciwpożarowych, z rozdzielczej sieci wodociągowej;
- 2) dopuszcza się budowę tylko do celów gospodarczych własnych ujęć wodociągowych o głębokości nieprzekraczającej 30 m i poborze wody w ilości do 10 m³/dobę.

4. W zakresie odprowadzenia ścieków ustala się odprowadzenie ścieków systemem kanalizacji sanitarnej.

5. W zakresie odprowadzenia wód opadowych i roztopowych - ustala się odprowadzenie wód opadowych i roztopowych, zgodnie z przepisami odrębnymi.

6. W zakresie gromadzenia i usuwania odpadów obowiązują zasady określone w przepisach odrębnych oraz gminnych przepisach porządkowych.

7. W zakresie zaopatrzenia w gaz dopuszcza się:

- 1) zaopatrzenie w gaz z sieci gazowej;
- 2) zbiorniki gazu.

8. W zakresie zaopatrzenia w ciepło:

- 1) ustala się obowiązek stosowania urządzeń grzewczych o wysokiej sprawności i niskim stopniu emisji zanieczyszczeń;
- 2) dopuszcza się zaopatrzenie w energię do celów grzewczych z odnawialnych źródeł energii o mocy nie przekraczających 100kW, z wyłączeniem elektrowni wiatrowych.

9. W zakresie infrastruktury telekomunikacyjnej - ustala się realizację sieci i urządzeń zapewniających dostęp do sieci telefonicznej, internetu szerokopasmowego, a także umożliwiających bezprzewodowy dostęp do internetu.

§ 12. Określa się wysokość stawki procentowej, na podstawie której ustala się opłatę, o której mowa w art. 36 ust. 4 ustawy z dnia 27 marca 2003r. o planowaniu i zagospodarowaniu przestrzennym, dla wszystkich terenów objętych planem, na 30%.

Rozdział 3.

Ustalenia szczegółowe dla terenów

§ 13.1. Dla terenu oznaczonego na rysunku planu symbolem 1MN/U, ustala się przeznaczenie podstawowe:

- 1) zabudowa mieszkaniowa jednorodzinna;
- 2) usługi z zakresu:
 - a) finansów,

- b) gastronomii i rozrywki,
- c) handlu detalicznego,
- d) niepublicznych usług oświaty,
- e) niepublicznych usług zdrowia i opieki społecznej,
- f) obsługi firm i klienta,
- g) turystyki,
- h) usług drobnych.

2. Na terenie, o którym mowa w ust. 1 dopuszcza się lokalizację:

- 1) obiektów towarzyszących zamierzeniu inwestycyjnemu, w tym:
 - a) infrastruktury technicznej;
 - b) dróg wewnętrznych, dojść, ciągów pieszych i rowerowych;
 - c) miejsc postojowych;
 - d) budynków gospodarczych, wiat, garaży;
 - e) obiektów małej architektury;
 - f) budowli terenowych takich, jak: podjazdy, schody, rampy, mury oporowe, itp.

2) zieleni.

3. Dla usług, o których mowa w ust. 1 pkt 2, obowiązują następujące ustalenia:

- 1) w przypadku zastosowania dla danej działki budowlanej zabudowy mieszanej nowolokalizowane usługi nie mogą przekraczać 50% powierzchni użytkowej budynków zlokalizowanych na działce budowlanej;
- 2) obowiązuje zapewnienie, we własnym zakresie przez właściciela lub władającego terenem, wymaganych standardów zamieszkiwania na terenach sąsiednich w tym zachowanie dopuszczalnego poziomu hałasu, wibracji, emisji zanieczyszczeń, uciążliwości transportu itp. w przypadku, gdy wprowadza on na swoją działkę działalność usługową;
- 3) zakaz lokalizacji nowych usług związanych z: prowadzeniem działalności związanej z logistyką, handlem hurtowym, obsługą transportu oraz składowaniem i magazynowaniem oraz obsługą i naprawami mechanicznymi, blacharskimi, lakierniczymi lub wulkanizacyjnymi pojazdów mechanicznych, punktów skupu i składowania surowców wtórnych oraz zakładów stolarskich (przeróbka drewna i produkcja wyrobów z drewna) i kamieniarskich.

4. Na terenie, o którym mowa w ust. 1, obowiązują następujące ustalenia dotyczące kształtowania zabudowy, zagospodarowania terenu i kształtowania ładu przestrzennego:

- 1) powierzchnia zabudowy – maksymalnie 50% powierzchni działki budowlanej;
- 2) powierzchnia biologicznie czynna – minimalnie 40% powierzchni działki budowlanej;
- 3) intensywność zabudowy:
 - a) minimalna - 0,
 - b) maksymalna - 1,0;
- 4) nieprzekraczalne linie zabudowy, zgodnie z rysunkiem planu – częściowo po elewacji istniejącego budynku oraz w odległości 6m od strony drogi publicznej klasy dojazdowej 1KDD;
- 5) maksymalna wysokość zabudowy:
 - a) dla budynków:
 - mieszkalnych i usługowych - 10 m,
 - gospodarczych i garaży - 5 m,

b) dla budowli:

- wiaty, altany - 5 m,
- pozostałe - 12 m;

6) dopuszcza się budowę kondygnacji podziemnych;

7) bryła budynku na planie prostokąta, dopuszcza się aneksy - np. ganek bądź garaż;

8) zasady kształtowania dachów:

- a) dachy dwuspadowe lub wielospadowe, o symetrycznym układzie głównych połaci dachowych, o spadkach połaci dachowych od 35° - 45° ,
- b) kryte dachówką ceramiczną w kolorze ceglonym, matowym,
- c) symetrię dachu dla budynków wielobryłowych należy zapewnić w odniesieniu do całej bryły budynku lub odrębnie dla poszczególnych brył budynku (względem ich kalenic),
- d) dopuszczalne kąty spadku połaci dachowych nie dotyczą lukarn, świetlików, zadaszeń wejść do budynków i tarasów, wiat, altan oraz budynków gospodarczych i garażowych (wolnostojących lub dobudowanych do bryły budynku mieszkalnego),
- e) suma powierzchni tarasu, lukarn, świetlików i budynków garażowych dobudowanych do bryły budynku mieszkalnego, nie może przekroczyć 35% powierzchni rzutu dachu budynku;

8) ustala się wskaźnik - co najmniej 600 m² powierzchni działki budowlanej na 1 lokal mieszkalny.

5. Na terenie, o którym mowa w ust. 1, obowiązują następujące ustalenia dotyczące podziału nieruchomości:

- 1) powierzchnia nowowydzielanej działki budowlanej nie może być mniejsza niż 1200 m²;
- 2) w przypadku, gdy powierzchnia działki uniemożliwia wydzielenie działek budowlanych o ustalonych w pkt 1 parametrach, dopuszcza się pomniejszenie powierzchni jednej z wydzielanych działek o 10%;
- 3) ustalenia, o których mowa w pkt 1-2 nie obowiązują przy wydzieleniu działek budowlanych pod infrastrukturę techniczną.

6. Na terenie, o którym mowa w ust. 1, obowiązują następujące ustalenia dotyczące parkowania pojazdów:

1) przy realizacji inwestycji wymagane jest zapewnienie miejsc postojowych:

a) nie mniej niż 2 miejsca postojowe na jeden lokal mieszkalny;

b) dla usług:

- nie mniej niż 2 miejsca postojowe dla usług prowadzonych na powierzchni całkowitej od 6 m² do 20 m²;
- następne 3 miejsca postojowe dla usług prowadzonych na powierzchni całkowitej powyżej 20 m² do 50 m²;
- każde następne 2 miejsca postojowe na każde następne rozpoczęte 50 m² usług,
- 1,2 miejsca do parkowania na 1 pokój hotelowy (motelowy);
- w przypadku jeśli w obiekcie o przeznaczeniu określonym jako turystyka znajdują się inne funkcje usługowo-handlowe - inwestor zobowiązany jest urządzić dodatkowe miejsca do parkowania, w ilości określonej w tiret pierwszy – piąty;

2) miejsca postojowe dla pojazdów zaopatrzonych w kartę parkingową w ilości zgodnej z przepisami odrębnymi;

3) dopuszcza się realizację stanowisk postojowych w dowolnej formie, z uwzględnieniem przepisów odrębnych dotyczących miejsc postojowych.

§ 14. 1. Dla terenu oznaczonego na rysunku planu symbolem 1U, ustala się przeznaczenie podstawowe – usługi z zakresu:

- 1) finansów;
- 2) gastronomii i rozrywki;
- 3) handlu detalicznego;
- 4) kultury;
- 5) niepublicznych usług oświaty;
- 6) niepublicznych usług zdrowia i opieki społecznej;
- 7) obsługi firm i klienta;
- 8) turystyki;
- 9) usług drobnych.

2. Na terenie, o którym mowa w ust. 1 dopuszcza się lokalizację:

- 1) obiektów towarzyszących zamierzeniu inwestycyjnemu, w tym:
 - a) infrastruktury technicznej;
 - b) dróg wewnętrznych, dojść, ciągów pieszych i rowerowych;
 - c) miejsc postojowych;
 - d) budynków gospodarczych, wiat, garaży;
 - e) budowli terenowych takich, jak: podjazdy, schody, rampy, mury oporowe, itp.
- 2) zieleni.

3. Obowiązuje zapewnienie, we własnym zakresie przez właściciela lub władającego terenem, wymaganych standardów zamieszkiwania na terenach sąsiednich w tym zachowanie dopuszczalnego poziomu hałasu, wibracji, emisji zanieczyszczeń, uciążliwości transportu itp.

4. Na terenie, o którym mowa w ust. 1, obowiązują następujące ustalenia dotyczące kształtowania zabudowy, zagospodarowania terenu i kształtowania ładu przestrzennego:

- 1) powierzchnia zabudowy – maksymalnie 60% powierzchni działki budowlanej;
- 2) powierzchnia biologicznie czynna – minimalnie 20% powierzchni działki budowlanej;
- 3) intensywność zabudowy:
 - a) minimalna: 0,
 - b) maksymalna: 1,0;
- 5) nieprzekraczalne linie zabudowy, zgodnie z rysunkiem planu:
 - a) w odległości 8 m od linii rozgraniczającej z drogą KDL, znajdującą się poza obszarem opracowania,
 - b) w odległości 6 m od linii rozgraniczającej z drogą 1KDD;
- 6) maksymalna wysokość zabudowy:
 - a) dla budynków – 10 m;
 - b) dla budowli:
 - wiaty, altany - 5 m,
 - pozostałe - 15 m;
- 7) dopuszcza się budowę kondygnacji podziemnej;
- 8) zasady kształtowania dachów:
 - a) dachy dwuspadowe lub wielospadowe, o symetrycznym układzie głównych połaci dachowych, o spadkach połaci dachowych od 35° - 45°,

- b) kryte dachówką ceramiczną w kolorze ceglastym, matowym,
- c) symetrię dachu dla budynków wielobryłowych należy zapewnić w odniesieniu do całej bryły budynku lub odrębnie dla poszczególnych brył budynku (względem ich kalenic),
- d) dopuszczalne kąty spadku połączy dachowych nie dotyczą lukarn, świetlików, zadaszeń wejść do budynków i tarasów, wiat, altan oraz budynków gospodarczych i garażowych (wolnostojących lub dobudowanych do bryły budynku mieszkalnego),
- e) suma powierzchni tarasu, lukarn, świetlików i budynków garażowych dobudowanych do bryły budynku mieszkalnego, nie może przekroczyć 35% powierzchni rzutu dachu budynku.

5. Na terenie, o którym mowa w ust. 1, obowiązują następujące ustalenia dotyczące podziału nieruchomości:

- 1) powierzchnia nowowydzielanej działki budowlanej nie może być mniejsza niż 2000 m²;
- 2) w przypadku, gdy powierzchnia działki uniemożliwia wydzielenie działek budowlanych o ustalonych w pkt. 1 parametrach, dopuszcza się pomniejszenie powierzchni jednej z wydzielanych działek o 10%;
- 3) ustalenia, o których mowa w pkt. 1 nie obowiązują przy wydzielaniu działek budowlanych pod infrastrukturę techniczną.

6. Na terenie, o którym mowa ust. 1, obowiązują następujące ustalenia dotyczące obsługi komunikacyjnej - dojazd do terenu dopuszcza się z dróg przyległych do terenu.

7. Na terenie, o którym mowa w ust. 1, obowiązują następujące ustalenia dotyczące parkowania pojazdów:

- 1) przy realizacji inwestycji wymagane jest zapewnienie miejsc postojowych:
 - a) nie mniej niż 2 miejsca postojowe dla usług prowadzonych na powierzchni całkowitej od 6 m² do 20 m².
 - b) następne 3 miejsca postojowe dla usług prowadzonych na powierzchni całkowitej powyżej 20 m² do 50 m²,
 - c) każde następne 2 miejsca postojowe na każde następne rozpoczęte 50 m² usług,
 - d) w sytuacji realizacji funkcji usługowej dla usług handlu o powierzchni sprzedaży przekraczającej 100 m² obowiązuje powierzchnia parkingów dwukrotnie większa od powierzchni sprzedaży, lecz nie mniej niż 8 miejsc postojowych na każde 100 m² powierzchni sprzedaży obiektu handlowo-usługowego,
 - e) w przypadku realizacji obiektu o przeznaczeniu określonym jako turystyka, inwestor zobowiązany jest na własnym terenie zapewnić nie mniej niż 1,2 miejsca postojowego na 1 pokój hotelowy (motelowy),
 - f) w przypadku jeśli w obiekcie o przeznaczeniu określonym jako turystyka znajdują się inne funkcje usługowo-handlowe - inwestor zobowiązany jest urządzić dodatkowe miejsca postojowe, w ilości określonej w lit. a do e;
- 2) miejsca postojowe dla pojazdów zaopatrzonych w kartę parkingową w ilości zgodnej z przepisami odrębnymi;
- 3) dopuszcza się realizację stanowisk postojowych w dowolnej formie, z uwzględnieniem przepisów odrębnych dotyczących miejsc postojowych.

§ 15. 1. Dla terenu oznaczonego na rysunku planu symbolem **1KDD**, ustala się przeznaczenie podstawowe - teren dróg publicznych klasy dojazdowej.

2. Dla terenu, o którym mowa w ust. 1, ustala się szerokość w liniach rozgraniczających, zgodnie z rysunkiem planu – od 8,5 m do 10 m.

Rozdział 4.
Przepisy końcowe.

§ 16. Wykonanie niniejszej uchwały powierza się Wójtowi Gminy Kobierzyce.

§ 17. Uchwała wchodzi w życie po upływie 14 dni od daty ogłoszenia w Dzienniku Urzędowym Województwa Dolnośląskiego.

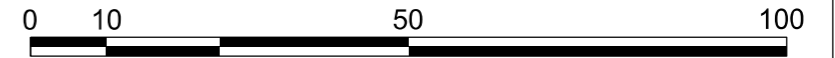
Przewodnicząca Rady Gminy Kobierzyce:
E. Regulska



MIEJSCOWY PLAN ZAGOSPODAROWANIA PRZESTRZENNEGO OBSZARU POŁOŻONEGO PRZY UL. WSPÓLNEJ W ŚRODKOWEJ CZĘŚCI WSI KUKLICE

RYSUNEK PLANU

Skala 1:1000



D58

Załącznik nr 1
do Uchwały Nr X/199/2019
Rady Gminy Kobierzyce
z dnia 21 sierpnia 2019 r.

LEGENDA :

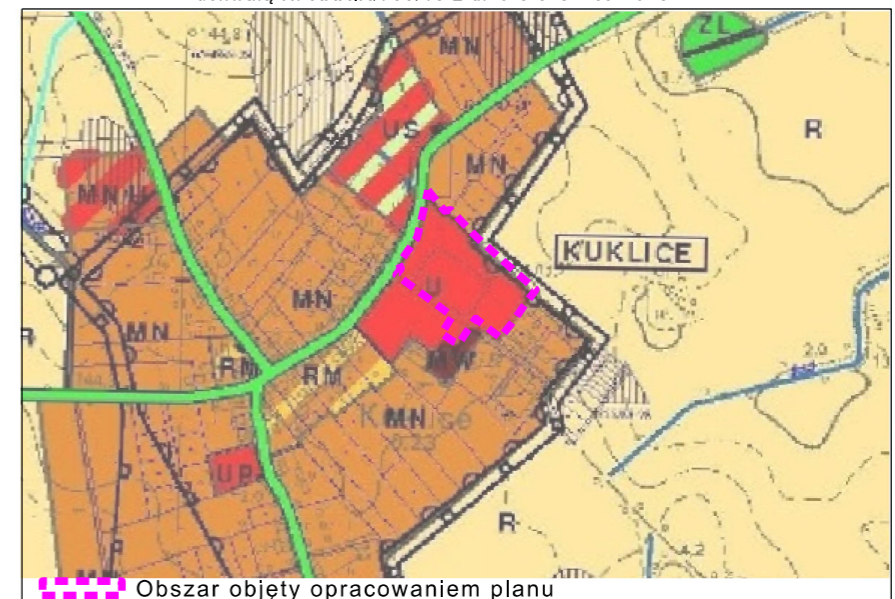
OZNACZENIA OBOWIĄZUJĄCE:

	GRANICA OBSZARU OBJĘTEGO PLANEM
	LINIE ROZGRANICZAJĄCE TERENY O RÓŻNYM PRZEZNACZENIU LUB RÓŻNYCH ZASADACH ZAGOSPODAROWANIA
	NIEPRZEKRACZALNE LINIE ZABUDOWY
	OBIEKT WPISANY DO EWIDENCJI ZABYTKÓW, CHRONIONY USTALENIAMI PLANU
	GRANICA STREFY "B" OCHRONY KONSERWATORSKIEJ
	GRANICA STREFY "OW" OCHRONY KONSERWATORSKIEJ ZABYTKÓW ARCHEOLOGICZNYCH
	SYMBOL OKREŚLAJĄCY PODSTWOWE PRZEZNACZENIE TERENU
PRZEZNACZENIA TERENU:	
	TEREN ZABUDOWY MIESZKANIOWO-USŁUGOWEJ
	TEREN ZABUDOWY USŁUGOWEJ
	TEREN DROGI PUBLICZNEJ KLASY DOJAZDOWEJ

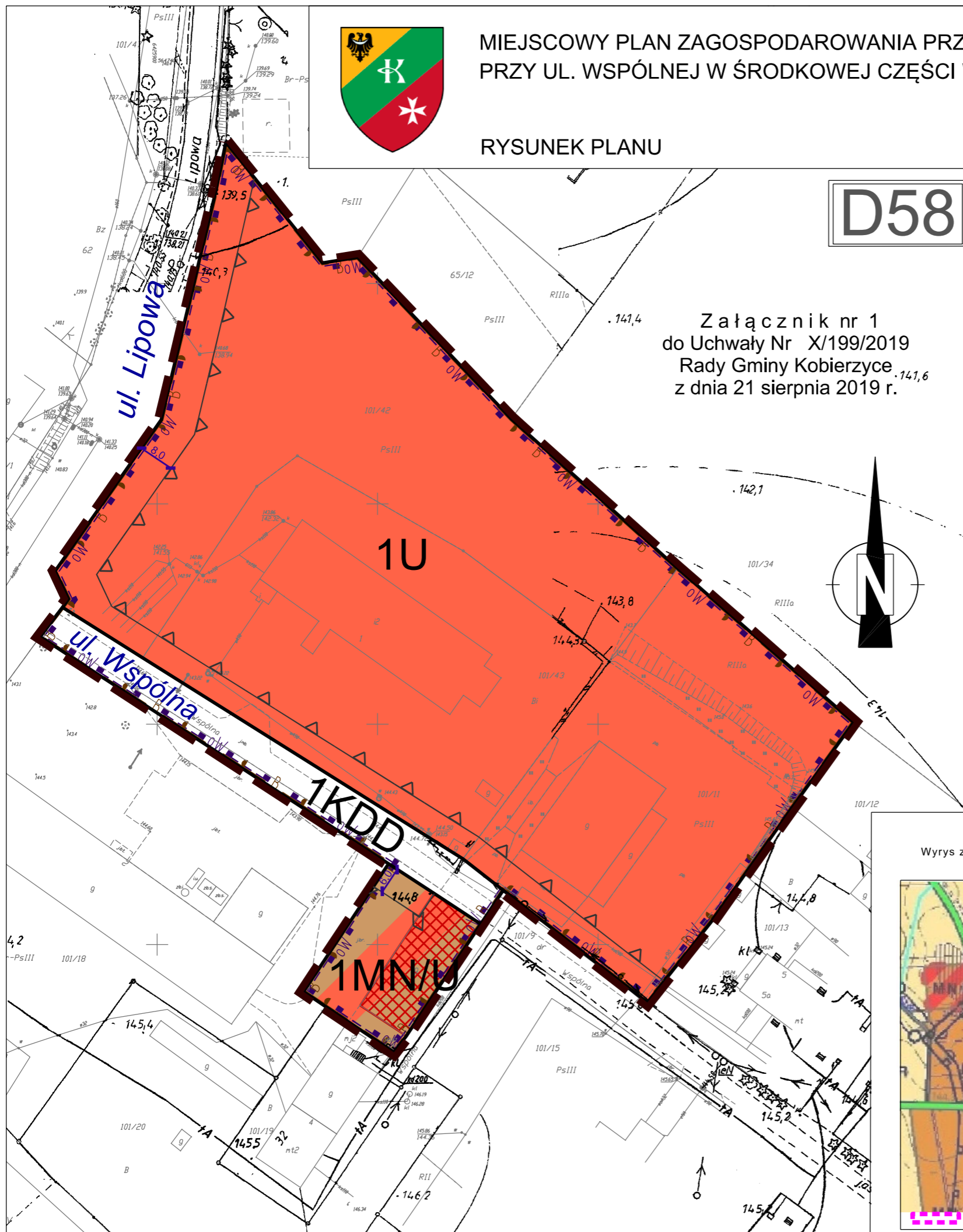
OZNACZENIA INFORMACYJNE:

	WYMIAROWANIE
--	--------------

Wyrz ze Studium uwarunkowań i kierunków zagospodarowania przestrzennego Gminy Kobierzyce uchwalonego przez Radę Gminy Kobierzyce uchwałą Nr XXXIX/756/18 z dnia 8 czerwca 2018 r.



Obszar objęty opracowaniem planu



Załącznik Nr 2 do uchwały Nr X/199/2019
Rady Gminy Kobierzyce
z dnia 21 sierpnia 2019 r.

**Rozstrzygnięcie o sposobie rozpatrzenia uwag do projektu
miejscowego planu zagospodarowania przestrzennego
obszaru położonego przy ul. Wspólnej w środkowej części wsi Kuklice**

Na podstawie art. 20 ust. 1 ustawy z dnia 27 marca 2003 r. o planowaniu i zagospodarowaniu przestrzennym (tj. Dz. U. z 2019 r. poz. 1945), art. 7 ust. 1 pkt 1, art. 18 ust. 2 pkt 5 i art. 40 ust. 1 ustawy z dnia 8 marca 1990 roku o samorządzie gminnym (tj. Dz. U. z 2019 r. poz. 506), Rada Gminy Kobierzyce, uchwała co następuje:

§ 1. W związku z tym, że w ustawowym terminie, to jest od dnia od 13 maja 2019 r. do 24 czerwca 2019 r., nie wniesiono żadnych uwag do projektu miejscowego planu zagospodarowania przestrzennego obszaru położonego przy ul. Wspólnej w środkowej części wsi Kuklice, nie rozstrzyga się w sprawie rozpatrzenia uwag.

Załącznik Nr 3 do uchwały Nr X/199/2019
Rady Gminy Kobierzyce
z dnia 21 sierpnia 2019 r.

Rozstrzygnięcie
o sposobie realizacji inwestycji z zakresu infrastruktury technicznej,
które należą do zadań własnych gminy, oraz zasadach ich finansowania,
zgodnie z przepisami o finansach publicznych.

Na podstawie art. 20 ust. 1 ustawy z dnia 27 marca 2003 r. o planowaniu i zagospodarowaniu przestrzennym (tj. Dz. U. z 2018 r. poz. 1945), art. 7 ust. 1 pkt 2 i 3 ustawy z dnia 8 marca 1990 r. o samorządzie gminnym (tj. Dz. U. z 2019 r., poz. 506), art. 216 ust. 2 pkt 1 ustawy z dnia 27 sierpnia 2009 r. o finansach publicznych (tj. Dz. U. z 2017 r., poz. 2077), art. 3 i 4 ustawy z dnia 13 listopada 2003 r. o dochodach jednostek samorządu terytorialnego (tj. Dz. U. z 2018 r. poz. 1530), Rada Gminy Kobierzyce uchwala, co następuje:

§ 1. W projekcie miejscowego planu zagospodarowania obszaru położonego przy ul. Wspólnej w środkowej części wsi Kuklice, przewiduje się, że mogą wystąpić potrzeby inwestycyjne związane z:

- 1) modernizacją i utrzymaniem istniejącej drogi publicznej;
- 2) budową lub modernizacją sieci wodociągowej, kanalizacji deszczowej i sanitarnej oraz sieci elektroenergetycznej, obejmującej potrzeby oświetlenia ulicznego drogi publicznej.

§ 2. Nie określa się harmonogramu realizacji wymienionych inwestycji. Realizacja inwestycji wymienionych w § 1 odbywać się będzie sukcesywnie w miarę pozyskania środków finansowych oraz rozwoju inwestycji na obszarze objętym planem.

§ 3. Powyżej wymienione inwestycje należące do zadań własnych gminy będą mogły być finansowane:

- 1) z budżetu gminy;
- 2) współfinansowane ze środków zewnętrznych, w tym pozyskiwanych z funduszy Unii Europejskiej;
- 3) z udziału inwestorów zewnętrznych na podstawie zawartych porozumień;
- 4) dotacji, pożyczek, kredytów, obligacji komunalnych;
- 5) innych środków zewnętrznych.