



DZIENNIK URZĘDOWY

WOJEWÓDZTWA DOLNOŚLĄSKIEGO

Wrocław, dnia 25 lipca 2019 r.

Poz. 4671

UCHWAŁA NR VIII.77.2019 RADY GMINY LEGNICKIE POLE

z dnia 18 lipca 2019 r.

w sprawie uchwalenia zmiany miejscowego planu zagospodarowania przestrzennego terenów w obrębie Koskowice i w obrębie Raczkowa – pod zabudowę mieszkaniową jednorodzinną

Na podstawie art. 20 ust 1 ustawy z dnia 27 marca 2003 r. o planowaniu i zagospodarowaniu przestrzennym (tj. Dz. U. z 2018 r. poz. 1945z późniejszymi zmianami) oraz art. 18 ust. 2, pkt 5 ustawy z dnia 8 marca 1990 r. o samorządzie gminnym (tj. Dz. U. 2019 r. poz. 506), w związku z uchwałą nr XL.250.2018 Rady Gminy Legnickie Pole z dnia 20 marca 2018r. w sprawie przystąpienia do sporządzenia zmiany miejscowego planu zagospodarowania przestrzennego terenów w obrębie Koskowice i w obrębie Raczkowa - pod zabudowę mieszkaniową jednorodzinną, po stwierdzeniu zgodności ustaleń zmiany planu z zapisami „Studium uwarunkowań i kierunków zagospodarowania przestrzennego gminy Legnickie Pole” uchwalonego uchwałą nr XIX/113/2016 Rady Gminy Legnickie Pole z dnia 26 kwietnia 2016 r. i zmienionego uchwałą nr XL.249.2018 Rady Gminy Legnickie Pole z dnia 20 marca 2018 r. oraz uchwałą nr IV.30.2019 z dnia 29.01.2019r., Rada Gminy Legnickie Pole uchwała, co następuje:

Rozdział 1. Ustalenia ogólne

§ 1. Uchwała się zmianę miejscowego planu zagospodarowania przestrzennego terenów w obrębie Koskowice i w obrębie Raczkowa - pod zabudowę mieszkaniową jednorodzinną, zwaną dalej planem.

§ 2. 1. Granice planu określa uchwała nr XL.250.2018 Rady Gminy Legnickie Pole z dnia 20 marca 2018r. w sprawie przystąpienia do sporządzenia zmiany miejscowego planu zagospodarowania przestrzennego terenów w obrębie Koskowice i w obrębie Raczkowa - pod zabudowę mieszkaniową jednorodzinną.

2. Planem obejmuje się następujące działki:

- 1) nr 178/1, nr 178/2, nr 178/3, nr 178/4, nr 178/5, nr 178/6, nr 178/7, nr 178/8, nr 178/9, nr 178/10, nr 178/11, nr 178/12, nr 178/15, nr 178/16 w obrębie Koskowice, o powierzchni 1,6310 ha,
- 2) nr 215 w obrębie Raczkowa, o powierzchni 1,0017 ha.

§ 3. 1. Integralną częścią niniejszej uchwały są następujące załączniki:

- 1) rysunek planu w skali 1:1000 - stanowiący załącznik nr 1 i nr 2 do niniejszej uchwały;
- 2) rozstrzygnięcie o sposobie rozpatrzenia uwag wniesionych do projektu planu - stanowiące załącznik nr 3;
- 3) rozstrzygnięcie o sposobie realizacji zapisanych w planie inwestycji z zakresu infrastruktury technicznej, które należą do zadań własnych gminy oraz zasadach ich finansowania - stanowiące załącznik nr 4.

2. Część tekstowa uchwały składa się z następujących rozdziałów:

- 1) Rozdział 1 – Przepisy ogólne.

- 2) Rozdział 2 – Ustalenia dla całego obszaru objętego planem.
- 3) Rozdział 3 – Ustalenia szczegółowe dla terenów wydzielonych liniami rozgraniczającymi.
- 4) Rozdział 4 – Zasady modernizacji, rozbudowy i budowy systemów komunikacji i infrastruktury technicznej.
- 5) Rozdział 5 – Ustalenia przejściowe i końcowe.

§ 4. Przedmiotem ustaleń planu są tereny przeznaczone pod zabudowę mieszkaniową jednorodzinną oznaczone symbolem **1MN** i **2MN** wraz z drogą wewnętrzną oznaczoną symbolem **1KDW** we wsi Koskowice oraz tereny przeznaczone pod zabudowę mieszkaniową jednorodzinną oznaczone symbolem **3MN** i zabudowę zagrodową oznaczone symbolem **4RM** we wsi Raczkowa.

§ 5. 1. Obowiązującymi ustaleniami planu są następujące oznaczenia graficzne:

- 1) granica obszaru objętego planem;
- 2) linie rozgraniczające ściśle określone;
- 3) obowiązująca linia zabudowy;
- 4) nieprzekraczalna linia zabudowy;
- 5) oznaczenie przeznaczenia terenu wyróżnione symbolem literowym i cyfrowym;
- 6) obszar szczególnego zagrożenia powodzią, na którym prawdopodobieństwo wystąpienia powodzi jest średnie i wynosi raz na 100 lat (Q1%).

2. Pozostałe oznaczenia graficzne rysunku planu mają znaczenie informacyjne i nie stanowią ustaleń planu.

3. Ustala się następujące przeznaczenie terenu:

- 1) tereny zabudowy mieszkaniowej jednorodzinnej, oznaczone na rysunku planu symbolami **1MN**, **2MN**, **3MN**;
- 2) teren zabudowy zagrodowej, oznaczony na rysunku planu **4RM**;
- 3) teren dróg wewnętrznych oznaczony na rysunku planu symbolem **1KDW**.

§ 6. 1. Ilekroć w uchwale i na rysunku planu jest mowa o:

- 1) **planie** – należy przez to rozumieć zmianę miejscowego planu zagospodarowania przestrzennego terenów w obrębie Koskowice i w obrębie Raczkowa - pod zabudowę mieszkaniową jednorodzinną wraz z zał. od nr 1- do nr 4;
- 2) **rysunku planu** – należy przez to rozumieć załączniki graficzne nr 1 i nr 2 do niniejszej uchwały w skali 1 : 1000;
- 3) **obowiązujących przepisach** – należy przez to rozumieć przepisy obowiązujące w dniu wejścia w życie niniejszej uchwały oraz przepisy zmienione po uchwaleniu planu;
- 4) **terenie** – należy przez to rozumieć obszar wyznaczony w rysunku planu ograniczony liniami rozgraniczającymi, oznaczony symbolem przeznaczenia i numerem;
- 5) **przeznaczeniu podstawowym** – należy przez to rozumieć takie przeznaczenie, które przeważa na danym terenie;
- 6) **przeznaczeniu uzupełniającym** – należy przez to rozumieć przeznaczenia inne niż podstawowe, które uzupełniają lub wzbogacają przeznaczenie podstawowe;
- 7) **obowiązującej linii zabudowy** – należy przez to rozumieć linię lub określoną odległość w tekście planu wyznaczającą obowiązkową lokalizację elewacji frontowej budynku;
- 8) **nieprzekraczalnej linii zabudowy** – należy przez to rozumieć linię lub określoną odległość w tekście planu wyznaczającą dopuszczalne zbliżenie budynków w przypadkach ich budowy z dopuszczeniem przekroczenia wyżej wymienionej linii o nie więcej niż 1,5m częściami budynku takimi jak: części podziemnych obiektów budowlanych, gzymsów, okapów, schodów, zadaszeń nad wejściami do budynków,

linia ta nie dotyczy wewnętrznych dróg dojazdowych, chodników i parkingów o ile ustalenia planu nie stanowią inaczej;

- 9) **infrastrukturze technicznej** – rozumie się przez to wszystkie sieci uzbrojenia technicznego, w tym sieci wodociągowe, kanalizacyjne, gazowe, elektroenergetyczne, ciepłownicze, telekomunikacyjne oraz obiekty im towarzyszące;
- 10) **powierzchni zabudowy** – należy przez to rozumieć powierzchnię zajęłą przez budynek w stanie wykończonym wyznaczoną przez rzut poziomy krawędzi budynku na powierzchnię terenu, do której nie wlicza się:
 - a) powierzchni obiektów budowlanych ani ich części nie wystających ponad powierzchnię terenu,
 - b) powierzchni elementów drugorzędnych takich jak: schody zewnętrzne, rampy zewnętrzne, daszki, markizy,
 - c) powierzchni zajmowanej przez wydzielone obiekty pomocnicze takie jak: szklarnie, altany;
- 11) **miejscu postojowym** – należy przez to rozumieć teren przeznaczony do postawienia samochodu;
- 12) **zieleni izolacyjnej** – należy przez to rozumieć zieleń urządzoną niską i wysoką, kształtowaną w postaci kompozycji z drzew i krzewów w celu izolacji optycznej i akustycznej różnych funkcji;
- 13) **strefie bezpieczeństwa od linii elektroenergetycznej** – należy przez to rozumieć pas terenu wzdłuż tej linii, w którym obowiązują ograniczenia dla lokalizacji obiektów budowlanych określone w przepisach odrębnych;
- 14) **powierzchni terenu biologicznie czynnej** – należy przez to rozumieć teren, zgodnie z definicją zawartą w rozporządzeniu Ministra Infrastruktury z dnia 12.04.2002 r. w sprawie warunków technicznych jakim powinny odpowiadać budynki i ich usytuowanie (tj. Dz.U. z 2019 r. poz. 1065).

2. Pojęcia niezdefiniowane należy rozumieć zgodnie z przepisami odrębnymi.

§ 7. 1. W planie określa się:

- 1) przeznaczenie terenu oraz linie rozgraniczające tereny o różnym przeznaczeniu lub różnych zasadach zagospodarowania;
- 2) zasady ochrony i kształtowania ładu przestrzennego;
- 3) zasady ochrony środowiska, przyrody i krajobrazu;
- 4) wymagania wynikające z potrzeb kształtowania przestrzeni publicznych;
- 5) zasady kształtowania zabudowy oraz wskaźniki zagospodarowania terenu, maksymalną i minimalną intensywność zabudowy jako wskaźnik powierzchni całkowitej zabudowy w odniesieniu do powierzchni działki budowlanej, minimalny udział procentowy powierzchni biologicznie czynnej w odniesieniu do powierzchni działki budowlanej, maksymalną wysokość zabudowy, minimalną liczbę miejsc do parkowania w tym miejsca przeznaczone na parkowanie pojazdów zaopatrzonych w kartę parkingową i sposób ich realizacji oraz linie zabudowy i gabaryty obiektów;
- 6) szczegółowe zasady i warunki scalania i podziału nieruchomości objętych planem miejscowym;
- 7) szczególne warunki zagospodarowania terenów oraz ograniczenia w ich użytkowaniu, w tym zakaz zabudowy;
- 8) zasady modernizacji, rozbudowy i budowy systemów komunikacji i infrastruktury technicznej;
- 9) stawkę procentową służącą naliczaniu opłaty, o której mowa w art. 36 ust. 4 ustawy o planowaniu i zagospodarowaniu przestrzennym (tzw. opłaty planistycznej).

2. Ze względu na brak występowania na obszarze planu problematyki, terenów lub obiektów określonych w pkt. od 1 do 4, w planie nie określa się:

- 1) zasad kształtowania krajobrazu;
- 2) zasad ochrony dziedzictwa kulturowego i zabytków, w tym krajobrazów kulturowych, oraz dóbr kultury współczesnej;

- 3) granic i sposobów zagospodarowania terenów lub obiektów podlegających ochronie, ustalonych na podstawie odrębnych przepisów, w tym terenów górniczych, a także zagrożonych osuwaniem się mas ziemnych;
- 4) sposobu i terminu tymczasowego zagospodarowania, urządzania i użytkowania terenów.

Rozdział 2.

Ustalenia dla całego obszaru objętego planem

§ 8. 1. W zakresie zasad ochrony i kształtowania ładu przestrzennego ustala się:

- 1) zachowanie nakazów zawartych w:
 - a) określeniu maksymalnych wskaźników powierzchni zabudowy i minimalnych wskaźników powierzchni biologicznie czynnej;
 - b) sytuowaniu budynków z uwzględnieniem nieprzekraczalnej linii zabudowy;
 - c) określeniu maksymalnych i minimalnych wskaźników intensywności zabudowy;
 - d) określeniu gabarytów budynków i kształtu dachów;
 - e) utrzymanie zachodniego pasa zieleni izolacyjnej o szer. 2,0 m od zespołu zabudowy mieszkaniowej jednorodzinnej, przy granicy z terenami o funkcji przemysłowo-usługowej;
- 2) zachowanie następujących zakazów:
 - a) budowy napowietrznych linii elektroenergetycznych niskiego i średniego napięcia oraz napowietrznych linii telekomunikacyjnych;
 - b) lokalizowania obiektów budowlanych w strefie bezpieczeństwa od linii elektroenergetycznej.

§ 9. 1. W zakresie zasad ochrony środowiska, przyrody i krajobrazu ustala się:

- 1) w zakresie ochrony środowiska:
 - a) nakazuje się stosowanie do celów grzewczych i technologicznych paliw charakteryzujących się niskimi wskaźnikami emisji substancji do powietrza, takich jak np.: paliwa płynne, gazowe i stałe oraz urządzeń do ich spalania charakteryzujących się wysokim stopniem sprawności, pomp ciepła (płytki geotermia lokalna), kolektorów słonecznych, zgodnie z przepisem szczególnym dla Województwa Dolnośląskiego¹⁾;
 - b) nakazuje się utrzymanie standardów emisyjnych przez nowe obiekty budowlane, zgodnie z obowiązującymi przepisami;
 - c) nakazuje się zachowanie przepisów odrębnych w zakresie ochrony środowiska, dotyczących ochrony przed hałasem²⁾;
 - d) nakazuje się spełnienie wymagań w zakresie ochrony powietrza, wód, gleby, ochrony przed wibracjami i oddziaływaniem pól elektromagnetycznych zgodnie z obowiązującymi przepisami odrębnymi;
 - e) nakazuje się podczyszczanie wód opadowych i roztopowych pochodzących z terenów dróg, placów, parkingów oraz innych nawierzchni utwardzonych z zastosowaniem osadników i separatorów substancji ropopochodnych przed ich wprowadzeniem do kanalizacji, wód powierzchniowych lub do gruntu;
 - f) nakazuje się zatrzymywanie wód opadowych i roztopowych na działce budowlanej lub w terenie inwestycji, z powierzchni dachowych i powierzchni utwardzonych placów i dróg wewnętrznych, w formie zbiorników retencyjnych zlokalizowanych na działce lub w terenie inwestycji;

¹⁾ Uchwała Nr XLI/1407/17 Sejmiku Województwa Dolnośląskiego z dnia 30.11.2017 r. w sprawie wprowadzenia na obszarze województwa dolnośląskiego, z wyłączeniem Gminy Wrocław i uzdrowisk, ograniczeń i zakazów w zakresie eksploatacji instalacji, w których następuje spalanie paliw opubl. Dz. Urz. Woj. Doln. z dnia 8 grudnia 2017 r. (poz.5155)

²⁾ Rozp. Ministra Środowiska z dnia 14 czerwca 2007 r. w sprawie dopuszczalnych poziomów hałasu w środowisku (tj. Dz.U. z 2014r. poz. 4112)

- g) nakazuje się prowadzenie gospodarki odpadami z uwzględnieniem segregacji odpadów u źródeł ich powstawania, zgodnie z przepisami odrębnymi i zasadami gospodarki odpadami określonymi dla gminy Legnickie Pole;
- h) zakazuje się lokalizowania inwestycji, których działalność może powodować przekroczenie dopuszczalnych norm określonych w przepisach odrębnych poza działkę inwestycyjną, do której inwestor posiada tytuł prawny;
- i) dopuszcza się wykorzystywanie odnawialnych źródeł energii (ciepło górotworu, energia słoneczna) przez stosowanie między innymi pomp ciepła, kolektorów słonecznych o mocy nie przekraczającej 100 kW;
- j) w granicach obszaru szczególnego zagrożenia powodzią obowiązują zakazy wynikające z przepisów odrębnych.

2) w zakresie ochrony przyrody:

- a) nakazuje się zagospodarować zielenią wszelkie grunty niezabudowane i nieutwardzone;
- b) nakazuje się wprowadzić pas zieleni izolacyjnej o szer. min. 2,0 m z dominacją gatunków zimozielonych i rodzimych od zachodniej granicy terenu zabudowy mieszkaniowej jednorodzinnej oznaczonego symbolem **1MN**.

3) w zakresie ochrony krajobrazu:

- a) dla nowo planowanej zabudowy kubaturowej nakazuje się obowiązek harmonijnego wpisania w krajobraz, w zakresie lokalizacji zabudowy, jej skali, gabarytów, form i zastosowanej kolorystyki oraz użytych materiałów, z uwzględnieniem wartości widokowych dla panoramy miejscowości gminnych Koskowice i Raczkowa;
- b) nakazuje się eliminowanie w krajobrazie urządzeń i elementów infrastruktury technicznej o formach i gabarytach kolidujących z krajobrazem kulturowym obszaru i sąsiedztwem terenów ruralistycznych wsi Koskowice i Raczkowa.

2. Ustala się zakaz lokalizacji przedsięwzięć mogących zawsze znacząco oddziaływać na środowisko, wymagających sporządzenia raportu o oddziaływaniu na środowisko.

3. Dopuszczalny poziom hałasu w środowisku dla terenu istniejącej zabudowy zagrodowej należy przyjąć jak dla terenów zabudowy zagrodowej.

§ 10.1. W zakresie szczegółowych zasady i warunki scalania i podziału nieruchomości objętych planem miejscowym ustala się:

- 1) nie wyznacza się obszarów wymagających przeprowadzenia scalania i podziału nieruchomości;
- 2) w sytuacji gdy kształt istniejącej dzielonej działki uniemożliwia wydzielenie dojazdu pod kątem prostym dopuszcza się od powyższej zasady tolerancję wynoszącą do 30°.

3. Ustala się następujące minimalne parametry nowo wydzielanych działek:

- 1) minimalną wielkość działki na 1000 m², z zastrzeżeniem pkt 2;
- 2) minimalną wielkość działki na 4 m² przeznaczoną pod lokalizację uzbrojenia terenu;
- 3) minimalną szerokość frontu działki na 30 m, z zastrzeżeniem pkt 4;
- 4) minimalną szerokość frontu działki na 4 m pod lokalizację obiektów i urządzeń infrastruktury technicznej;
- 5) kąt pomiędzy 60° a 120° położenia granic działek w stosunku do pasa drogowego;
- 6) dla każdej nowo wydzielonej działki należy zapewnić bezpośredni dostęp do drogi publicznej lub poprzez komunikację wewnętrzną.

§ 11.1. W zakresie szczególnych warunków zagospodarowania terenów oraz ograniczenia w ich użytkowaniu, w tym zakazu zabudowy, ustala się:

- 1) zakazuje się lokalizacji zabudowy kubaturowej oraz sadzenia drzew i krzewów w pasie technologicznym od istniejących napowietrznych linii elektroenergetycznych średniego napięcia 20kV (strefa 2x10 m

wskazana na rysunku planu) oraz pod napowietrznymi liniami elektroenergetycznymi 0,4 kV (strefa 1,0 m od skrajnego przewodu linii nN w obu kierunkach);

- 2) pasy technologiczne uwidocznione na rysunku planu i ich szerokość nie są równoznaczne z pasami określanymi na potrzeby ustanawiania służebności przesyłu, które wyznacza się w oparciu o przepisy odrębne;
- 3) zakazuje się lokalizacji zabudowy kubaturowej oraz sadzenia drzew i krzewów w obszarze szczególnego zagrożenia powodzią, na których prawdopodobieństwo wystąpienia powodzi jest średnie i wynosi 1% (woda 100-letnia wskazana na rysunku planu);
- 4) zakazuje się grodzenia nieruchomości przyległych do powierzchniowych wód publicznych, zgodnie z obowiązującymi przepisami (dotyczy ciek Kojczkówka) .

2. Obszar objęty planem jest położony poza obszarem Głównego Zbiornika Wód Podziemnych.

3. Obszar objęty planem jest położony poza ustawowymi formami ochrony przyrody.

4. W granicach planu nakazuje się zachowanie odpowiednich standardów środowiska.

§ 12. W granicach planu nie występują:

- 1) tereny górnicze;
- 2) tereny zagrożone osuwaniem się mas ziemi;
- 3) obszary wymagające procedury scalenia i podziału nieruchomości w rozumieniu przepisów o gospodarce nieruchomościami;
- 4) krajobrazy priorytetowe określone w audycie krajobrazowym oraz w planach zagospodarowania przestrzennego.

§ 13. Wymagania wynikające z potrzeb kształtowania przestrzeni publicznych.

- 1) w granicach planu nie występują obszary przestrzeni publicznej.

Rozdział 3.

Ustalenia szczególne dla terenów wydzielonych liniami rozgraniczającymi

§ 14. W zakresie zasad kształtowania zabudowy, parametrów i wskaźników zagospodarowania terenu:

1. Ustala się tereny zabudowy mieszkaniowej jednorodzinnej oznaczone symbolami **1MN**, **2MN**, **3MN**, dla których obowiązują następujące ustalenia:

- 1) przeznaczenie podstawowe:
 - a) zabudowa mieszkaniowa jednorodzinna;
- 2) przeznaczenie uzupełniające:
 - a) budynki gospodarcze do 35 m² i budynki garażowe;
 - b) zieleń urządzona;
 - c) sieci i urządzeń infrastruktury technicznej dystrybucyjnej, w tym zbiorniki retencyjne wód opadowych i roztopowych;
 - d) miejsca postojowe niezbędne do obsługi terenu.

2. Ustala się następujące wskaźniki zagospodarowania terenu **1MN**, **2MN**, **3MN**:

- 1) minimalny wskaźnik intensywności zabudowy – 0,1;
- 2) maksymalny wskaźnik intensywności zabudowy – 0,6;
- 3) udział terenu biologicznie czynnego w odniesieniu do działki budowlanej – minimum 40%;
- 4) maksymalna powierzchnia zabudowy – 30 %;
- 5) obowiązująca i nieprzekraczalna linia zabudowy – w odległościach podanych na rysunkach planu - załącznikach graficznych nr 1 i nr 2 do niniejszej uchwały:

- a) 4,0 m od linii rozgraniczającej tereny zabudowy mieszkaniowej jednorodzinnej;
- b) 6,0 m od linii rozgraniczającej tereny dróg publicznych;
- c) 10 m od osi istniejących napowietrzanych linii elektroenergetycznych średniego napięcia 20kV.

3. Ustala się następujące parametry kształtowania zabudowy dla terenów zabudowy mieszkaniowej jednorodzinnej oznaczonych symbolami **1MN**, **2MN**, **3MN**:

- 1) nakazuje się lokalizowanie zabudowy mieszkaniowej jednorodzinnej wyłącznie w formie budynków wolnostojących;
- 2) nakazuje się lokalizowanie budynków o funkcji mieszkaniowej z dopuszczeniem wydzielania lokali usługowych wyłącznie w parterach budynków, o powierzchni całkowitej zgodnej z obowiązującymi przepisami;
- 3) maksymalna wysokość zabudowy, liczona od poziomu terenu do najwyższego elementu konstrukcyjnego budynku dla:
 - a) zabudowy mieszkaniowej jednorodzinnej: 2 kondygnacje nadziemne, w tym poddasze użytkowe i nie więcej niż 11,5 m;
 - b) gospodarczej i garażowej: 5 m;
- 4) poziom posadowienia parteru dla budynków zabudowy mieszkaniowej jednorodzinnej w przedziale 0,4 – 0,8 m ponad poziom terenu;
- 5) ukształtowanie dachów: dachy dwuspadowe oraz wielospadowe o symetrycznym układzie połaci głównych i nachyleniu w zakresie: 35°– 45°, pokrycie dachówką, blachą albo materiałem dachówko podobnym w odcieniach czerwieni, brązu albo szarości;
- 6) szerokość elewacji frontowej w przedziale od 10,00 m do 20,00 m;
- 7) elewacje należy kształtować w nawiązaniu do rozwiązań stosowanych w występujących we wsi budynkach historycznych o zachowanych walorach architektonicznych, w zakresie: podziałów, detalu, kolorystyki, użytych materiałów elewacyjnych - wymagane elewacje tynkowane lub ceglane;
- 8) zakaz stosowania na elewacjach tworzyw sztucznych (np. siding) oraz blachy trapezowej jako materiałów okładzinowych;
- 9) nakaz stosowania w elewacjach kolorów pastelowych, nawiązujących do historycznej kolorystyki budynków.

4. Na terenie **1MN**, **2MN**, **3MN** obowiązuje wyznaczenie minimum 2 miejsc postojowych dla 1 budynku mieszkalnego jednorodzinnego.

5. Dostępność komunikacyjna terenu oznaczonego **1MN** i **2MN** z drogi wewnętrznej oznaczonej symbolem **1KDW**.

6. Dostępność komunikacyjna terenu oznaczonego **3MN** z drogi powiatowej nr 2187D zlokalizowanej poza obszarem objętym planem.

7. Ustala się teren zabudowy zagrodowej oznaczony symbolem **4RM**, dla którego obowiązują następujące ustalenia:

- 1) przeznaczenie podstawowe:
 - a) zabudowa zagrodowa, urządzenia i obiekty służące produkcji rolnej;
- 2) przeznaczenie uzupełniające:
 - a) obiekty gospodarcze związane z produkcją rolną w ramach istniejącej działki siedliskowej i obiekty garażowe;
 - b) komunikacja wewnętrzna, dystrybucyjne urządzenia infrastruktury technicznej w zakresie określonym przez przepisy odrębne, zieleń urządzona;
 - c) miejsca postojowe niezbędne do obsługi terenu.

8. Ustala się następujące wskaźniki zagospodarowania terenu **4RM**:

- 1) minimalny wskaźnik intensywności zabudowy – 0,1;
- 2) maksymalny wskaźnik intensywności zabudowy – 0,8;
- 3) udział terenu biologicznie czynnego w odniesieniu do działki budowlanej – minimum 60%;
- 4) maksymalna powierzchnia zabudowy – 20%;
- 5) nieprzekraczalna linia zabudowy – w odległościach podanych na rysunkach planu - załącznikach graficznych nr 1 i nr 2 do niniejszej uchwały:
 - a) 4,0 m od linii rozgraniczającej tereny zabudowy zagrodowej;
 - b) 6,0 m od linii rozgraniczającej tereny dróg publicznych;
 - c) 10 m od osi istniejących napowietrzanych linii elektroenergetycznych średniego napięcia 20kV.

9. Ustala się następujące parametry kształtowania zabudowy dla terenów zabudowy zagrodowej oznaczonej symbolem **4RM**:

- 1) istniejąca zabudowa do zachowania z możliwością przebudowy, nadbudowy i rozbudowy;
- 2) maksymalna wysokość zabudowy, liczona od poziomu terenu do najwyższego elementu konstrukcyjnego budynku dla:
 - a) zabudowy mieszkaniowej: 2 kondygnacje nadziemne, w tym poddasze użytkowe i nie więcej niż 11,5 m;
 - b) obiektów gospodarczych i wiat: 9 m;
 - c) dla garaży: 5 m;
- 3) ukształtowanie dachów: dachy dwuspadowe oraz wielospadowe o symetrycznym układzie połaci głównych i nachyleniu w zakresie: 35°– 45°, pokrycie dachówką, blachą albo materiałem dachówko podobnym w odcieniach czerwieni, brązu albo szarości, dla obiektów gospodarczych i wiat dopuszcza się dachy płaskie;
- 4) zakazuje się realizacji blaszanych garaży i blaszanych budynków gospodarczych.

10. Ustala się przeznaczenie terenu oznaczonego symbolem **1KDW** teren drogi wewnętrznej.

11. W zakresie parametrów i zasad zagospodarowania terenu **1KDW** ustala się:

- 1) szerokość pasa drogi wewnętrznej w liniach rozgraniczających wynoszącą 9,0 m, zgodnie z rysunkiem planu - załącznikiem graficznym nr 1 do niniejszej uchwały;
- 2) minimalną szerokość pasa jedni 6,0 m;
- 3) należy zapewnić miejsca postojowe dla pojazdów zaopatrzonych w kartę parkingową stosownie do przepisów odrębnych.

12. Teren oznaczony symbolem **1KDW** teren drogi wewnętrznej jest połączony z drogą powiatową 2177D leżącą poza obszarem objętym opracowanym planem.

Rozdział 4.

Zasady modernizacji, rozbudowy i budowy systemów komunikacji i infrastruktury technicznej

§ 15. W zakresie zasad rozbudowy i budowy systemów komunikacji i infrastruktury technicznej:

- 1) dopuszcza się budowę i rozbudowę w zakresie sieci infrastruktury technicznej, w tym w szczególności: sieci wodociągowej, kanalizacyjnej, gazowej, elektroenergetycznej i telekomunikacyjnej, w tym szerokopasmowej;
- 2) ustala się:
 - a) zachowanie dostępu do sieci, zgodnie z przepisami odrębnymi;
 - b) zachowanie odległości między przewodami i urządzeniami infrastruktury technicznej oraz innymi obiektami budowlanymi, zgodnie z obowiązującymi przepisami odrębnymi i normami branżowymi;

- c) powiązanie planowanych sieci i obiektów infrastruktury technicznej z siecią istniejącą w obszarze objętym planem oraz na terenach przyległych;
- 3) ustala się zaopatrzenie w wodę do celów bytowo-gospodarczych i przeciwpożarowych z sieci wodociągowej;
- 4) ustala się odprowadzania ścieków bytowych i gospodarczych do zbiorczej sieci kanalizacji sanitarnej;
- 5) w zakresie odprowadzenia wód opadowych i roztopowych ustala się:
- a) powierzchniowe odprowadzenie wód opadowych i roztopowych z terenów utwardzonych parkingów, dojeżdż i dojazdów do sieci kanalizacji deszczowej,
 - b) dopuszcza się:
 - zagospodarowanie wód opadowych i roztopowych na własnej działce bez naruszenia interesu osób trzecich,
- 6) dopuszcza się budowę sieci gazowej niskiego i średniego ciśnienia;
- 7) w zakresie sieci elektroenergetycznej ustala się:
- a) zasilanie odbiorców z sieci elektroenergetycznej nN 0,4 kV;
 - b) zachowanie istniejącej infrastruktury elektroenergetycznej dystrybucyjnej z dopuszczeniem jej przebudowy i rozbudowy,
 - c) lokalizację nowych odcinków sieci elektroenergetycznej jako kablowych, podziemnych,
 - d) dopuszczenie przebudowy linii napowietrznych niskiego napięcia na linie kablowe, podziemne,
 - e) dopuszczenie lokalizacji nowych stacji transformatorowych słupowych i małogabarytowych wolno stojących,
 - f) w przypadku lokalizacji nowej stacji małogabarytowej:
 - dopuszczenie wydzielenia działki budowlanej o powierzchni nie mniejszej niż 50,0 m²;
 - minimalną powierzchnię terenu biologicznie czynną – 0%;
 - wysokość obiektu budowlanego stacji małogabarytowej - nie większą niż 3,5 m;
 - dachy dowolne,
 - g) dla usytuowania urządzeń elektroenergetycznych, w tym stacji transformatorowych, nie jest wymagane zachowanie ustalonych na rysunku planu linii zabudowy;
- 8) w zakresie sieci telekomunikacyjnej, w tym sieci szerokopasmowych - sieci i przyłącza telekomunikacyjne należy projektować jako podziemne, zgodnie z przepisami odrębnymi;
- 9) dopuszcza się lokalizowanie urządzeń wytwarzających energię z odnawialnych źródeł energii o łącznej mocy nie większej niż 100 kW, z wyłączeniem urządzeń wykorzystujących energię wiatru.

§ 16. Nie ustala się zasad tymczasowego zagospodarowania, urządzenia i użytkowania terenów.

Rozdział 5.

Ustalenia przejściowe i końcowe

§ 17. Zgodnie z art.15 ust.2 pkt 12 ustawy o planowaniu i zagospodarowaniu przestrzennym ustala się stawkę procentową dla naliczenia jednorazowej opłaty od wzrostu wartości nieruchomości, o której mowa w art. 36 ust. 4 ustawy, dla terenu oznaczonego symbolem **1MN, 2MN, 3MN, 4RM, 1KDW** - w wysokości 30%.

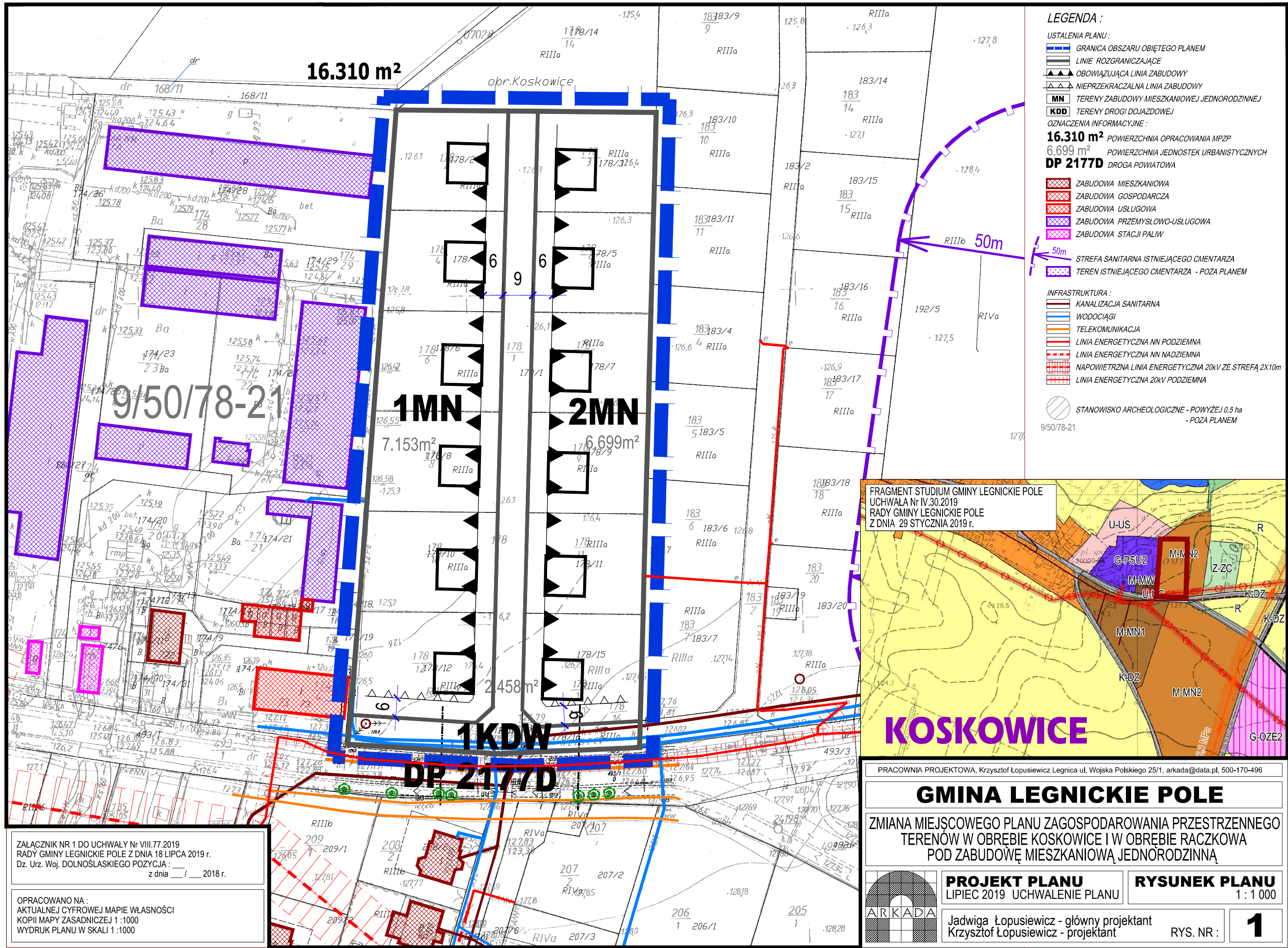
§ 18. Wykonanie uchwały powierza się Wójtowi Gminy Legnickie Pole.

§ 19. Uchwała podlega publikacji na stronie internetowej Gminy Legnickie Pole.

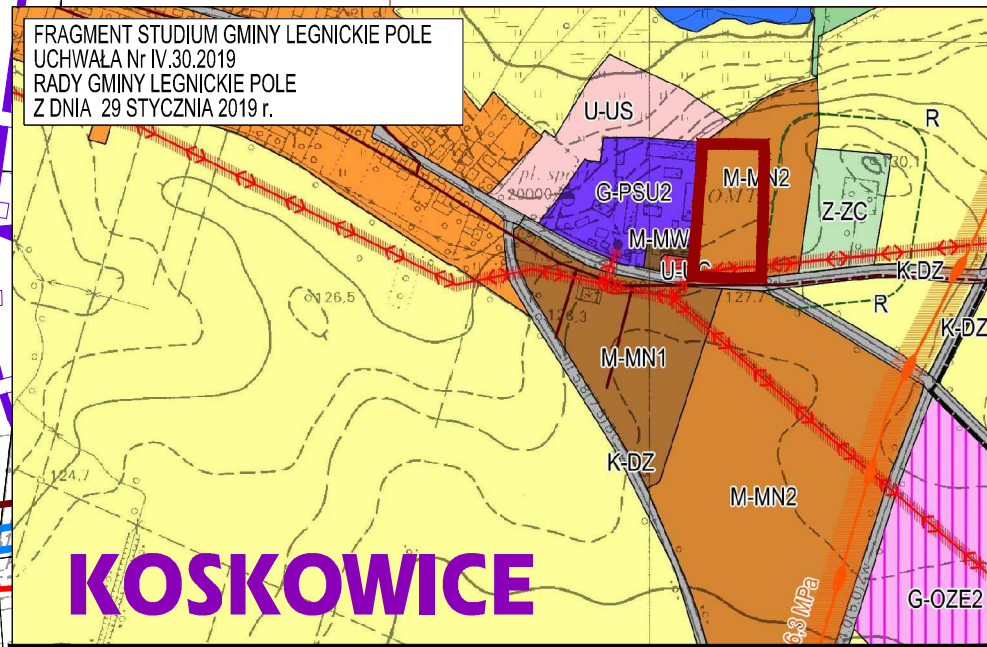
§ 20. Uchwała wchodzi w życie po upływie 14 dni od daty jej ogłoszenia w Dzienniku Urzędowym Województwa Dolnośląskiego.

Przewodniczący Rady Gminy Legnickie Pole:

D. Szczerba



- LEGENDA :**
- USTALENIA PLANU :**
- GRANICA OBSZARU OBJĘTEGO PLANEM
 - LINIE ROZGRANICZAJĄCE
 - OBOWIĄZUJĄCA LINIA ZABUDOWY
 - NIEPRZEKRACZALNA LINIA ZABUDOWY
 - MN TERENY ZABUDOWY MIESZKANIOWEJ JEDNORODZINNEJ
 - KDD TERENY DROGI DOJAZDOWEJ
- OZNACZENIA INFORMACYJNE :**
- 16.310 m²** POWIERZCHNIA OPRACOWANIA MPZP
6.699 m² POWIERZCHNIA JEDNOSTEK URBANISTYCZNYCH
DP 2177D DROGA POWIATOWA
- ZABUDOWA MIESZKANIOWA
 - ZABUDOWA GOSPODARCZA
 - ZABUDOWA USŁUGOWA
 - ZABUDOWA PRZEMYSŁOWO-USŁUGOWA
 - ZABUDOWA STACJI PALIW
- STREFA SANITARNA ISTNIEJĄCEGO CMENTARZA
 TEREN ISTNIEJĄCEGO CMENTARZA - POZA PLANEM
- INFRASTRUKTURA :**
- KANALIZACJA SANITARNA
 - WODOCIĄGI
 - TELEKOMUNIKACJA
 - LINIA ENERGETYCZNA NN PODZIEMNA
 - LINIA ENERGETYCZNA NN NADZIEMNA
 - NAWIETRZNA LINIA ENERGETYCZNA 20kV ZE STREFĄ 2X10m
 - LINIA ENERGETYCZNA 20kV PODZIEMNA
- STANOWISKO ARCHEOLOGICZNE - POWYŻEJ 0,5 ha
 9/50/78-21 - POZA PLANEM



Załącznik Nr 1 do uchwały Nr VIII.77.2019 Rady Gminy Legnickie Pole z dnia 18 lipca 2019 r.
 Dz. Urz. Woj. Dolnośląskiego pozycja: _____ z dnia ____/____/2018 r.

Opracowano na: AKTUALNEJ CYFROWEJ MAPIE WŁASNOŚCI
 KOPII MAPY ZASADNICZEJ 1:1000
 WYDRUK PLANU W SKALI 1:1000

PRACOWNIA PROJEKTOWA, Krzysztof Łopusiewicz Legnica ul. Wojska Polskiego 25/1, arkada@data.pl, 500-170-496

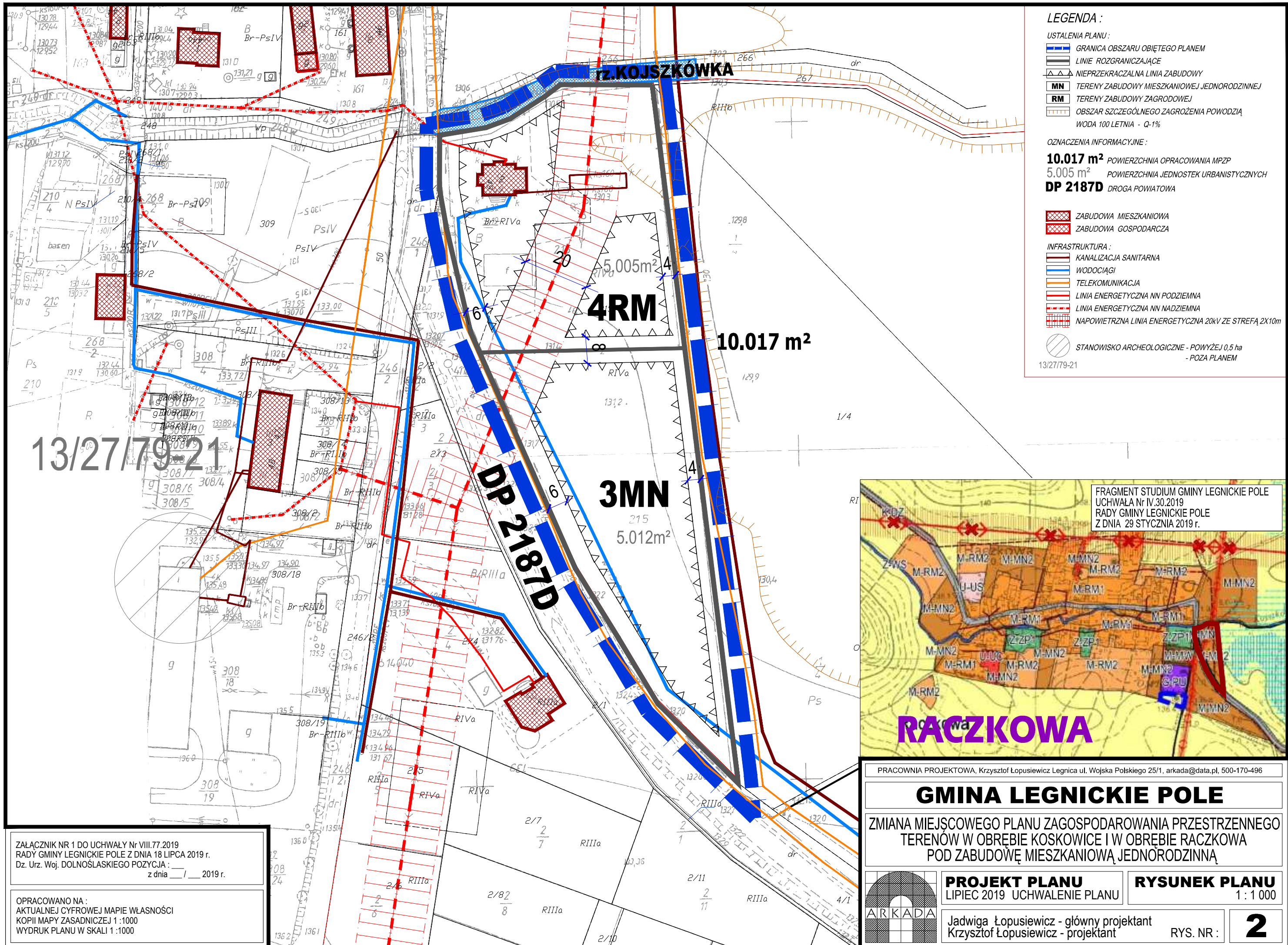
GMINA LEGNICKIE POLE

ZMIANA MIEJSCOWEGO PLANU ZAGOSPODAROWANIA PRZESTRZENNEGO TERENÓW W OBRĘBIE KOSKOWICE I W OBRĘBIE RACZKOWA POD ZABUDOWĘ MIESZKANIOWĄ JEDNORODZINNĄ

PROJEKT PLANU LIPIEC 2019 UCHWALENIE PLANU
RYSUNEK PLANU 1:1000

Jadwiga Łopusiewicz - główny projektant
 Krzysztof Łopusiewicz - projektant

RYS. NR : **1**



LEGENDA :

USTALENIA PLANU :

- GRANICA OBSZARU OBJĘTEGO PLANEM
- LINIE ROZGRANICZAJĄCE
- NIEPRZEKRACZALNA LINIA ZABUDOWY
- MN TERENY ZABUDOWY MIESZKANIOWEJ JEDNORODZINNEJ
- RM TERENY ZABUDOWY ZAGRODOWEJ
- OBSZAR SZCZEGÓLNEGO ZAGROZENIA POWODZIĄ WODA 100 LETNIA - Q-1%

OZNACZENIA INFORMACYJNE :

10.017 m² POWIERZCHNIA OPRACOWANIA MPZP
5.005 m² POWIERZCHNIA JEDNOSTEK URBANISTYCZNYCH
DP 2187D DROGA POWIATOWA

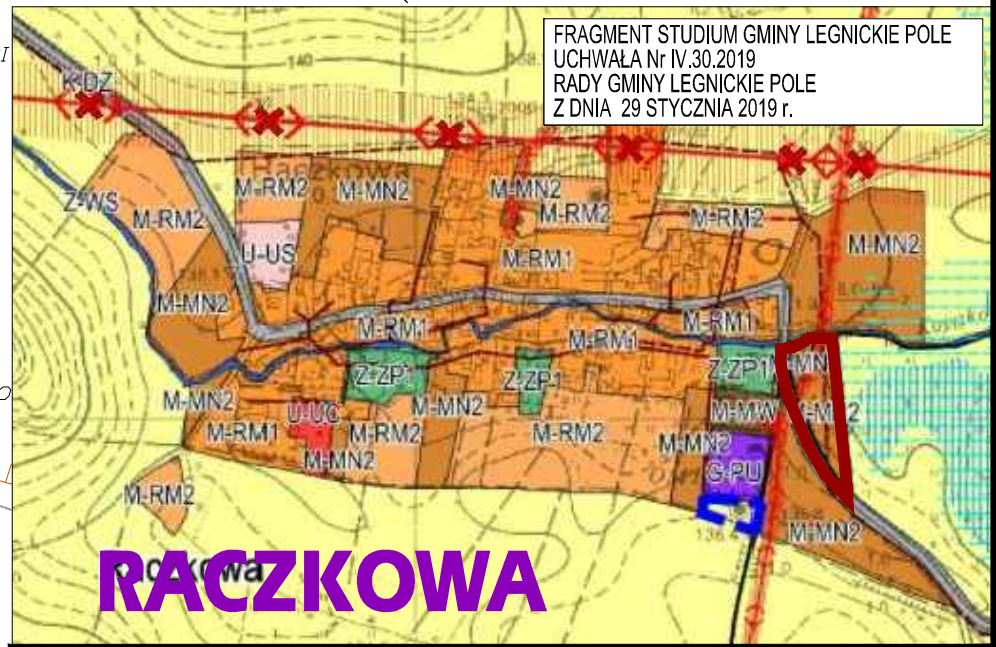
- ZABUDOWA MIESZKANIOWA
- ZABUDOWA GOSPODARCZA

INFRASTRUKTURA :

- KANALIZACJA SANITARNA
- WODOCIĄGI
- TELEKOMUNIKACJA
- LINIA ENERGETYCZNA NN PODZIEMNA
- LINIA ENERGETYCZNA NN NADZIEMNA
- NAPOWIETRZNA LINIA ENERGETYCZNA 20kV ZE STREFA 2X10m

STANOWISKO ARCHEOLOGICZNE - POWYŻEJ 0,5 ha
 - POZA PLANEM

13/27/79-21



ZAŁĄCZNIK NR 1 DO UCHWAŁY Nr VIII.77.2019
 RADY GMINY LEGNICKIE POLE Z DNIA 18 LIPCA 2019 r.
 Dz. Urz. Woj. DOLNOŚLĄSKIEGO POZYCJA :
 z dnia / / 2019 r.

OPRACOWANO NA :
 AKTUALNEJ CYFROWEJ MAPY WŁASNOŚCI
 KOPII MAPY ZASADNICZEJ 1 : 1000
 WYDRUK PLANU W SKALI 1 : 1000

PRACOWNIA PROJEKTOWA, Krzysztof Łopusiewicz Legnica ul. Wojska Polskiego 25/1, arkada@data.pl, 500-170-496

GMINA LEGNICKIE POLE

ZMIANA MIEJSCOWEGO PLANU ZAGOSPODAROWANIA PRZESTRZENNEGO
 TERENÓW W OBREBIE KOSKOWICE I W OBREBIE RACZKOWA
 POD ZABUDOWĘ MIESZKANIOWĄ JEDNORODZINNĄ

PROJEKT PLANU
 LIPIEC 2019 UCHWALENIE PLANU

RYSUNEK PLANU
 1 : 1 000

Jadwiga Łopusiewicz - główny projektant
 Krzysztof Łopusiewicz - projektant

RYS. NR : **2**

ARKADA

Załącznik Nr 3
do uchwały Nr VIII.77.2019
Rady Gminy Legnickie Pole
z dnia 18 lipca 2019 r.

Rozstrzygnięcie dotyczące sposobu rozpatrzenia uwag zgłoszonych do projektu planu

Po wyłożeniu projektu zmiany miejscowego planu zagospodarowania przestrzennego terenów w obrębie Koskowice i w obrębie Raczkowa - pod zabudowę mieszkaniową jednorodzinną, do publicznego wglądu **od dnia 27 grudnia 2018r. do dnia 18 stycznia 2019r.** – w okresie ustawowo określonych 14 dni od dnia zakończenia wyłożenia planu – tj. do dnia **1 lutego 2019r.** :

a) wniesiono następujące uwagi - o treści wskazanej poniżej

"dla planowanej drogi oznaczonej symbolem 1KDD obejmującej działki nr 178/1 i 178/16 obr. Koskowice wnoszę o zmianę statusu tej drogi na drogę wewnętrzną o symbolu 1KDW z pozostawieniem parametrów drogi dotychczasowej". Uwaga została złożona przez Kierownika Wydziału Inwestycji i Nieruchomości Urzędu Gminy Legnickie Pole.

Wójt Gminy Legnickie Pole uwagę uwzględnił w całości. Wobec powyższego plan wyłożono ponownie do publicznego wglądu.

Po ponownym wyłożeniu projektu zmiany miejscowego planu zagospodarowania przestrzennego terenów w obrębie Koskowice i w obrębie Raczkowa - pod zabudowę mieszkaniową jednorodzinną, do publicznego wglądu **od dnia 14 maja 2019r. do dnia 4 czerwca 2019r.** – w okresie ustawowo określonych 14 dni od dnia zakończenia wyłożenia planu – tj. do dnia **19 czerwca 2019r.** :

a) nie wniesiono żadnej uwagi do wyłożonego planu.

Załącznik Nr 4
do uchwały Nr VIII.77.2019
Rady Gminy Legnickie Pole
z dnia 18 lipca 2019 r.

Rozstrzygnięcia sposobu realizacji oraz zasad finansowania inwestycji z zakresu infrastruktury technicznej, należących do zadań własnych gminy.

Na podstawie art. 7 ust. 1 pkt. 2 i 3 ustawy z dnia 8 marca 1990 roku o samorządzie gminnym (tj. Dz. U. 2019 r. poz. 506), oraz art. 20 ust. 1 ustawy z dnia 27 marca 2003r. o planowaniu i zagospodarowaniu przestrzennym (tj. Dz. U. z 2018 r. poz. 1945 z późniejszymi zmianami), Rada Gminy Legnickie Pole ustala, co następuje:

1. Wskazuje się następujący sposób realizacji zapisanych w planie inwestycji z zakresu infrastruktury technicznej, które należą do zadań własnych gminy oraz zasady ich finansowania:

1.1. Zadania własne gminy obejmują:

- 1) budowę sieci wodociągowej;
- 2) budowę kanalizacji sanitarnej,
- 3) budowę kanalizacji deszczowej,
- 4) budowę drogi dojazdowej.

1.2. Sposób realizacji inwestycji: realizacja zadań własnych gminy odbywać się będzie poprzez tryb zamówień publicznych. Zadania powinny zostać uwzględnione w wieloletnim planie inwestycyjnym.

1.3. Zasady finansowania inwestycji:

Źródłem finansowania zadań własnych gminy będą:

- 1) budżet gminy,
- 2) dotacje i fundusze celowe, pożyczki i kredyty bankowe, obligacje komunalne, środki pomocowe Unii Europejskiej oraz inne środki zewnętrzne.

1.4. Ustala się wykorzystanie innych źródeł środków finansowych niewymienionych w 1.3., w tym również finansowanie inwestycji ze środków prywatnych.