



DZIENNIK URZĘDOWY

WOJEWÓDZTWA DOLNOŚLĄSKIEGO

Wrocław, dnia 11 lipca 2019 r.

Poz. 4353

UCHWAŁA NR VIII/92/2019 RADY MIASTA BOLESŁAWIEC

z dnia 26 czerwca 2019 r.

w sprawie uchwalenia miejscowego planu zagospodarowania przestrzennego dla terenu zlokalizowanego w trójkącie ulic: Zygmunta Augusta – B. Kosiby – Murarska w Bolesławcu

Na podstawie art. 18 ust. 2 pkt 5 ustawy z dnia 8 marca 1990 r. o samorządzie gminnym (t.j. Dz. U. 2019 r. poz. 506) i art. 20 ust. 1 ustawy z dnia 27 marca 2003 r. o planowaniu i zagospodarowaniu przestrzennym (t.j. Dz. U. z 2018 r. poz. 1945, z 2019 r. poz. 60, 235, 730, 1009), w związku z uchwałą nr XLVI/468/2018 Rady Miasta Bolesławiec z dnia 28 marca 2018 r. w sprawie przystąpienia do sporządzenia miejscowego planu zagospodarowania przestrzennego dla terenu zlokalizowanego w trójkącie ulic: Zygmunta Augusta – B. Kosiby – Murarska w Bolesławcu, po stwierdzeniu, że plan nie narusza ustaleń zmiany Studium uwarunkowań i kierunków zagospodarowania przestrzennego miasta Bolesławiec, przyjętego uchwałą nr XLVI/471/2018 Rady Miasta Bolesławiec z dnia 28 marca 2018 r.

Rada Miasta Bolesławiec uchwala, co następuje:

Rozdział 1. Przepisy ogólne

§ 1.1. Uchwala się miejscowy plan zagospodarowania przestrzennego dla terenu zlokalizowanego w trójkącie ulic: Zygmunta Augusta – B. Kosiby – Murarska w Bolesławcu, zwany dalej planem.

2. Granice obszaru objętego planem oznaczono na rysunku planu, stanowiącym załącznik nr 1 do niniejszej uchwały.

3. Integralną częścią niniejszej uchwały jest rysunek planu w skali 1:1000 – załącznik nr 1.

4. Załącznikami do niniejszej uchwały, nie zawierającymi ustaleń planu są:

- a) załącznik nr 2 – rozstrzygnięcie o sposobie rozpatrzenia uwag do projektu planu;
- b) załącznik nr 3 – rozstrzygnięcie o sposobie realizacji, zapisanych w planie inwestycji z zakresu infrastruktury technicznej, które należą do zadań własnych gminy oraz zasadach ich finansowania.

§ 2. Ilekroć w uchwale jest mowa o:

- 1) **dachu płaskim** - należy przez to rozumieć przekrycia o kącie nachylenia połaci dachu mniejszym od 12° oraz przekrycia krzywiznowe lub przestrzenne dla wielkogabarytowych obiektów usług sportu i rekreacji;
- 2) **jednostce urbanistycznej** - należy przez to rozumieć obszar wydzielony ze struktury miasta w oparciu o model funkcjonalno-przestrzenny miasta przyjęty w „Studium uwarunkowań i kierunków zagospodarowania przestrzennego miasta Bolesławiec”, oznaczony literą „E”;

- 3) **nieprzekraczalnej linii zabudowy** - należy przez to rozumieć linie zabudowy wyznaczone na rysunku planu, które nie mogą być przekroczone przy sytuowaniu zewnętrznej ściany budynków i budowli przykrytych dachami, z wyłączeniem wykuszy, balkonów, gzymsów, ryzalitów, zdobień elewacji, elementów odwodnienia i stref wejściowych;
- 4) **przeznaczeniu podstawowym terenu** – należy przez to rozumieć przeznaczenie w terenie wyznaczonym na rysunku planu liniami rozgraniczającymi, które podczas realizacji planu będzie dominującą formą wykorzystania ponad 50% powierzchni terenu. Jeżeli przeznaczenie podstawowe terenu obejmuje więcej niż jedno przeznaczenie, należy przez to rozumieć, że przeznaczenia podstawowe mogą być realizowane w dowolnych proporcjach z zachowaniem ustalonych dla nich wymagań szczegółowych;
- 5) **przeznaczeniu uzupełniającym** – należy przez to rozumieć przeznaczenie inne niż podstawowe, dopuszczone do lokalizacji na danym terenie, traktowane, jako uzupełnienie przeznaczenia podstawowego, określane indywidualnie dla każdego terenu;
- 6) **przynależnym zagospodarowaniu terenu** – należy przez to rozumieć, iż w granicach każdego terenu dopuszcza się, odpowiednio do przeznaczenia podstawowego i uzupełniającego:
 - a) urządzenia budowlane,
 - b) drogi wewnętrzne, place manewrowe, ciągi piesze, ciągi pieszo-jezdne, drogi rowerowe,
 - c) parkingi,
 - d) zieleń urządzoną,
 - e) zadaszone śmietniki, boksy na pojemniki i kontenery do gromadzenia odpadów komunalnych,
 - f) budowle terenowe takie, jak: tarasy, podjazdy, rampy, platformy mechaniczne dla osób niepełnosprawnych, schody, z zastrzeżeniem, że elementy te są bezpośrednio związane z przeznaczeniem terenu, funkcjonowaniem i obsługą obiektów usytuowanych na danym terenie;
- 7) **usługach drobnych** – należy przez to rozumieć usługi typu: zakład szewski, krawiecki, rymarski, fotograficzny, introligatorski, poligraficzny, jubilerski, fryzjerski, kosmetyczny, zegarmistrzowski, naprawy sprzętu agd, studia wizażu, solaria, gabinety masażu, inne o podobnym charakterze;
- 8) **wskaźniku powierzchni zabudowy** - należy przez to rozumieć wskaźnik wyrażający iloraz sumy powierzchni zabudowy wszystkich budynków zlokalizowanych na terenie do powierzchni danego terenu;
- 9) **wysokości zabudowy** – należy przez to rozumieć wysokość:
 - budynku, mierzoną od rzędnej terenu przy głównym wejściu do budynku do najwyższego punktu górnej powierzchni najwyżej położonego stropodachu, attyki, gzymsu lub najwyżej położonej krawędzi dachu,
 - budowli przykrytej dachem, mierzoną od średniej rzędnej terenu posadowienia budowli do najwyższego punktu górnej powierzchni najwyżej położonego stropodachu lub do najwyżej położonej krawędzi dachu;
- 10) **zabudowa usługowa** – należy przez to rozumieć tereny przeznaczone pod lokalizację obiektów budowlanych, w szczególności budynku lub zespołu budynków (wraz z przynależnym zagospodarowaniem terenu), służących działalności z zakresu:
 - a) działalności biurowej (obsługa działalności gospodarczej i zarządzania, poradnictwo oraz kancelarie finansowe i prawne, usługi finansowe – banki, usługi w zakresie ubezpieczeń, poczta, centrum konferencyjne),
 - b) handlu detalicznego, z wyjątkiem stacji paliw,
 - c) gastronomii,
 - d) usług drobnych,
 - e) usług turystyki,
 - f) usług informatycznych i łączności,
 - g) projektowania i innych form pracy twórczej,

- h) kultury i rozrywki,
- i) nauki i edukacji,
- j) opieki zdrowotnej i pomocy społecznej,
- k) opieki nad dziećmi,
- l) inne, których powyższe grupy nie dotyczą bezpośrednio, a mają charakter usługi z wykluczeniem: obsługi i napraw pojazdów mechanicznych, demontażu pojazdów, usług blacharskich, lakierniczych i wulkanizacyjnych pojazdów mechanicznych, usług stolarskich, kamieniarskich, usług pogrzebowych i działalności pokrewnej, w tym krematoriów, drobnej wytwórczości;

11) **zabudowa sportu i rekreacji** – należy przez to rozumieć tereny przeznaczone pod lokalizację obiektów budowlanych związanych ze sportem i wypoczynkiem, wraz z przynależnym zagospodarowaniem terenu.

§ 3. 1 Przedmiotem planu jest ustalenie:

- 1) przeznaczenia terenów oraz linii rozgraniczających tereny o różnym przeznaczeniu lub różnych zasadach zagospodarowania;
- 2) zasad ochrony i kształtowania ładu przestrzennego;
- 3) zasad ochrony środowiska, przyrody i krajobrazu;
- 4) zasad kształtowania krajobrazu;
- 5) zasad ochrony dziedzictwa kulturowego i zabytków, w tym krajobrazów kulturowych, oraz dóbr kultury współczesnej;
- 6) wymagań wynikających z potrzeb kształtowania przestrzeni publicznych;
- 7) szczegółowych zasad i warunków scalania i podziału nieruchomości objętych planem miejscowym;
- 8) zasad kształtowania zabudowy oraz wskaźników zagospodarowania terenu, maksymalnej i minimalnej intensywności zabudowy, jako wskaźnika powierzchni całkowitej zabudowy w odniesieniu do powierzchni działki budowlanej, minimalnego udziału procentowego powierzchni biologicznie czynnej w odniesieniu do powierzchni działki budowlanej, maksymalnej wysokości zabudowy, minimalnej liczby miejsc do parkowania w tym miejsc przeznaczonych na parkowanie pojazdów zaopatrzonych w kartę parkingową i sposobu ich realizacji oraz linii zabudowy i gabarytów obiektów;
- 9) zasad modernizacji, rozbudowy i budowy systemów komunikacji i infrastruktury technicznej;
- 10) sposobu i terminu tymczasowego zagospodarowania, urządzania i użytkowania terenów;
- 11) stawek procentowych, na podstawie których ustala się opłatę, o której mowa w art. 36 ust. 4 ustawy o planowaniu i zagospodarowaniu przestrzennym;
- 12) granic terenów rozmieszczenia inwestycji celu publicznego o znaczeniu lokalnym;
- 13) sposobu usytuowania obiektów budowlanych w stosunku do dróg i innych terenów publicznie dostępnych oraz granic przyległych nieruchomości, kolorystyki obiektów budowlanych oraz pokrycia dachów.

2. W planie nie ustala się:

- 1) granic i sposobów zagospodarowania terenów lub obiektów podlegających ochronie, ustalonych na podstawie przepisów odrębnych, terenów górniczych, a także obszarów szczególnego zagrożenia powodzią oraz obszarów osuwania się mas ziemnych, krajobrazów priorytetowych określonych w audycie krajobrazowym oraz w planach zagospodarowania przestrzennego województwa;
- 2) szczególnych warunków zagospodarowania terenów oraz ograniczeń w ich użytkowaniu, w tym zakazu zabudowy.

§ 4. 1 Obowiązującymi ustaleniami rysunku planu są następujące oznaczenia graficzne:

- 1) granica obszaru objętego planem, stanowiąca jednocześnie granicę obszaru położonego w zasięgu Głównego Zbiornika Wód Podziemnych GZWP nr 317 „Niecka zewnętrzna sudecka Bolesławiec”;
- 2) linii rozgraniczające tereny o różnym przeznaczeniu lub różnych zasadach zagospodarowania;

- 3) nieprzekraczalne linie zabudowy;
- 4) oznaczenia terenów o różnym przeznaczeniu lub różnych zasadach zagospodarowania:
 - a) **E-US/ZP** - tereny zabudowy usług sportu i rekreacji, tereny zieleni urządzonej,
 - b) **E-U** - tereny zabudowy usługowej,
 - c) **E-KDd1** - tereny dróg publicznych klasy dojazdowej,
 - d) **E-KDd2** - tereny dróg publicznych klasy dojazdowej;
- 5) strefa ochrony konserwatorskiej - zabytków archeologicznych;
- 6) granice terenów rozmieszczenia inwestycji celu publicznego o znaczeniu lokalnym.

§ 5. 1. Ustalenia dotyczące **przeznaczenia terenów** są zawarte w Rozdziale 1 „Ustalenia ogólne” § 4. ust. 1 pkt 5, w Rozdziale 2 „Ustalenia szczegółowe” tekstu planu oraz na rysunku planu.

§ 6. 1. Ustalenia dotyczące **zasad ochrony i kształtowania ład przestrzennego**.

1) kształtowania wymagają:

- a) ciągi zabudowy lokalizowane wzdłuż dróg publicznych,
- b) układy przestrzenne zabudowy usługowej i zabudowy usług sportu i rekreacji,
- c) kompozycje zieleni na terenach zabudowy usługowej i zabudowy usług sportu i rekreacji, dróg publicznych.

2. Dla prawidłowego kształtowania zabudowy w planie ustala się:

- 1) nieprzekraczalne linie zabudowy - zwymiarowane na rysunku planu;
- 2) zakaz lokalizacji budynków garaży i budynków gospodarczych.

3. Ustala się zasady budowy **nowych budynków**:

- 1) nakaz stosowania na elewacjach okładzin i wykończeń takich jak: tynki, cegła, ceramiczne i kamienne materiały licowe, okładziny metalowe i szkło;
- 2) nakaz stosowania kolorystyki elewacji w odcieniach stonowanych, maksymalnie dwubarwnej (nie wliczając kolorystyki cokołów), nie kontrastującej z otaczającą zabudową;
- 3) dach płaski dla terenu oznaczonego symbolem **E-U**;
- 4) zakaz stosowania na elewacjach okładzin z tworzyw sztucznych typu siding;
- 5) zakaz stosowania na dachach stromych pokryć dachowych z blach trapezowych i falistych.

4. Ustala się zasady realizacji **remontów, przebudowy i rozbudowy istniejących budynków**:

- 1) nakaz zachowania jednorodności architektonicznej całości budynku po remoncie, rozbudowie lub przebudowie;
- 2) obowiązują zasady określone w ust.3 i ustaleniach szczegółowych w rozdziale 2;
- 3) dach płaski.

5. Ustala się zasady **nadbudowy istniejących budynków**:

- 1) dopuszczalna wysokość zabudowy: zgodna z ustaleniami rozdziału 2;
- 2) geometria dachu: zgodna z ustaleniami rozdziału 2;
- 3) wskaźniki intensywności zabudowy zgodne z ustaleniami rozdziału 2.

6. W obszarze planu dopuszcza się wydzielanie nieruchomości służących obsłudze komunikacyjnej terenów o szerokościach nie mniejszych niż 6,0 m;

7. Realizacja obiektów usługowych wymaga zabezpieczenia potrzeb osób niepełnosprawnych w oparciu o przepisy odrębne.

8. Szczegółowe ustalenia służące ochronie i kształtowaniu ładu przestrzennego określają również zapisy zawarte w rozdziale 2 niniejszej uchwały.

§ 7. 1. Ustalenia dotyczące ochrony środowiska, przyrody i krajobrazu:

- 1) zakaz lokalizacji przedsięwzięć mogących zawsze znacząco i potencjalnie znacząco oddziaływać na środowisko, z wyłączeniem budowy parkingów na potrzeby obiektów sportowo - rekreacyjnych;
- 2) standardy ochrony środowiska dla poszczególnych terenów muszą spełniać wymagania zawarte w przepisach odrębnych;
- 3) ewentualna uciążliwość, wynikająca z charakteru prowadzonej działalności, nie może przekraczać wartości dopuszczalnych określonych w przepisach odrębnych, na granicy działki budowlanej, do której inwestor posiada tytuł prawny;
- 4) lokalizowanie powierzchni biologicznie czynnych w obrębie działek budowlanych zgodnie z ustaleniami Rozdziału 2;
- 5) odprowadzanie wód opadowych i roztopowych z terenów utwardzonych, zgodnie z przepisami odrębnymi;
- 6) w zakresie ochrony przed polem elektromagnetycznym związanym z obiektami elektroenergetycznymi, telekomunikacyjnymi i teleinformatycznymi obowiązują zasady określone w przepisach odrębnych.

2. Obszar planu znajduje się w granicach chronionego Głównego Zbiornika Wód Podziemnych GZWP nr 317 „Niecka zewnętrzna Sudecka Bolesławiec”, dla którego stosuje zasady ochrony określone w przepisach odrębnych.

3. Ustala się wymóg zachowania wartości dopuszczalnych poziomów hałasu w środowisku, określonych w przepisach odrębnych: dla terenu oznaczonego symbolem **E-US/ZP1** jak dla terenów rekreacyjno-wypoczynkowych.

4. Ustala się zasady gospodarki odpadami:

- 1) gospodarowanie odpadami będzie odbywać się w oparciu o przepisy odrębne;
- 2) zakazuje się tworzenia miejsc przeznaczonych na tymczasowe magazynowanie odpadów przez prowadzącego zbieranie odpadów;
- 3) zakazuje się składowania i unieszkodliwiania odpadów komunalnych i przemysłowych, w tym odpadów niebezpiecznych.

§ 8. Ustalenia dotyczące kształtowania krajobrazu:

- 1) ustala się utrzymanie i odbudowę alei lipowych wzdłuż ul. Murarskiej i ul. G. Narutowicza, w obszarze planu;
- 2) szczegółowe ustalenia służące i kształtowaniu krajobrazu określają również zapisy zawarte w § 6 i rozdziale 2 niniejszej uchwały.

§ 9. Ustalenia dotyczące zasad ochrony dziedzictwa kulturowego i zabytków, w tym krajobrazów kulturowych, oraz dóbr kultury współczesnej:

- 1) w obszarze planu nie występują obszary i obiekty ujęte w gminnej ewidencji zabytków;
- 2) obszar planu położony jest w strefie ochrony konserwatorskiej - zabytków archeologicznych;
- 3) roboty budowlane, roboty ziemne lub zmianę dotychczasowej działalności należy prowadzić zgodnie z przepisami odrębnymi;
- 4) ochronie podlegają istniejące i odkryte w toku prac budowlanych obiekty lub przedmioty o cechach zabytkowych zgodnie z przepisami odrębnymi;
- 5) na obszarze objętym planem nie występują dobra kultury współczesnej.

§ 10. Ustalenia dotyczące wymagań wynikających z potrzeb kształtowania przestrzeni publicznych: na terenie objętym planem nie występują obszary przestrzeni publicznych, w rozumieniu Ustawy z dnia 27 marca 2003 r. o planowaniu i zagospodarowaniu przestrzennym (t.j. Dz. U. z 2017 r. poz. 1073 ze zm.).

§ 11. 1. Ustalenia dotyczące się zasad i warunków scalania i podziału nieruchomości:

- 1) minimalny front nowej działki nie może być mniejszy niż - 6 m;
- 2) kąt położenia wydzielanych granic nowych działek w stosunku do pasa drogowego, do którego przylega front działki - od 70° do 110°;
- 3) minimalna powierzchnia działki - 250 m².

2. Nie ustala się granic obszarów wymagających scaleń i podziałów nieruchomości.

§ 12. 1. Ustalenia dotyczące zasad modernizacji, rozbudowy i budowy systemów komunikacji

- 1) główny układ dróg obsługujących obszar planu tworzą drogi dojazdowe: **E-KDd1** i **E-KDd2**;
- 2) obsługa komunikacyjna poszczególnych terenów odbywać się będzie istniejącymi i projektowanymi zjazdami zgodnie z przepisami odrębnym;
- 3) przebudowywane i nowe elementy układu komunikacyjnego służące pieszym oraz dojścia do obiektów usługowych należy dostosować do potrzeb osób niepełnosprawnych.

2. W przekroju poszczególnych dróg ustala się następujące elementy zagospodarowania:

- 1) jezdnia;
- 2) chodnik.

3. W przekroju poszczególnych dróg dopuszcza się następujące elementy zagospodarowania:

- 1) ścieżki rowerowe;
- 2) zatoki postojowe;
- 3) parkingi;
- 4) pasy zieleni w formie alei lipowych;
- 5) sieci i urządzenia dystrybucyjnej infrastruktury technicznej.

4. Ustala się w obszarze planu następujące sposoby realizacji parkingów, minimalną liczbę miejsc do parkowania w tym miejsca przeznaczone na parkowanie pojazdów zaopatrzonych w kartę parkingową i sposób ich realizacji:

- 1) urządzenie miejsc do parkowania dla samochodów osobowych w formie parkingów napowierzchniowych, niezadaszonych miejsc postojowych, wiat;
- 2) dla nowej zabudowy usługowej i usług sportu ustala się minimalną ilość miejsc parkingowych na działce budowlanej - 1mp/40 m² pow. użytkowej podstawowej obiektów usługowych;
- 3) dla tymczasowej zabudowy lodowiska (obiekt namiotowy) na terenie E-US/ZP, ustala się minimalną ilość miejsc parkingowych na działce budowlanej - 20 mp;
- 4) dla istniejącej zabudowy na terenie E-U2, która podlegać będzie przebudowie, rozbudowie lub zmianie sposobu użytkowania, dopuszcza się lokalizowanie miejsc parkingowych w granicach ulicy gminnej E-KDd1;
- 5) ilość miejsc parkingowych dla w kartę parkingową, ustala się na:
 - a) 1 mp przy liczbie miejsc na parkingu od 5 do pojazdów zaopatrzonych 20,
 - b) 2 mp przy liczbie miejsc na parkingu od 21 do 60,
 - c) 4% przy liczbie miejsc na parkingu powyżej 61,
 - d) dla dróg publicznych i stref ruchu zgodnie z przepisami odrębnymi.

§ 13. 1. Ustalenia dotyczące zasad modernizacji, rozbudowy i budowy systemów infrastruktury technicznej:

- 1) rozdzielcze i dystrybucyjne sieci uzbrojenia technicznego terenu należy prowadzić w obrębie linii rozgraniczających dróg i innych przestrzeni publicznych, tak aby nie ograniczyć możliwości wykorzystania terenu w sposób określony w planie;
- 2) odstępstwa od zasady, o której mowa w pkt 1, dopuszcza się wyłącznie wtedy, gdy nie ma technicznej możliwości realizacji tego ustalenia;
- 3) dopuszcza się rozbudowę, wymianę, remonty i trwałą adaptację wszystkich istniejących rozdzielczych, dystrybucyjnych sieci i urządzeń uzbrojenia terenu, nie kolidujących z zainwestowaniem przesądzonym niniejszym planem, zgodnie z przepisami odrębnymi;
- 4) dopuszcza się budowę rozdzielczych i dystrybucyjnych sieci i przyłączy, zgodnie z przepisami odrębnymi;
- 5) dopuszcza się lokalizowanie obiektów dystrybucyjnej infrastruktury technicznej, niezależnie od wyznaczonych na rysunku planu nieprzekraczalnych linii zabudowy, w odległości 1,5 m od granicy działki lub przy granicy działki, zgodnie z przepisami odrębnymi.

2. W zakresie zaopatrzenia w wodę ustala się:

- 1) dostawę wody z urządzeń i sieci wodociągowej, zgodnie z przepisami odrębnymi;
- 2) wyposażenie w hydranty zewnętrzne należy zapewnić zgodnie z przepisami odrębnymi.

3. W zakresie odprowadzania i oczyszczania ścieków komunalnych ustala się: określa się odprowadzenie ścieków komunalnych systemem sieci i urządzeń do odprowadzenia ścieków, zgodnie z przepisami odrębnymi.

4. W zakresie odprowadzania wód opadowych i roztopowych ustala się:

- 1) odprowadzanie wód opadowych i roztopowych systemem sieci i urządzeń zgodnie z przepisami odrębnymi;
- 2) dopuszcza się retencjonowanie wód opadowych w celu ich zagospodarowania do celów gospodarczych.

5. W zakresie zaopatrzenia w energię elektryczną ustala się:

- 1) zaopatrzenie z sieci rozdzielczych i dystrybucyjnych;
- 2) dopuszcza się zaopatrzenie w energię ze źródeł odnawialnych, o mocy do 100 kW, z wyłączeniem energii wiatrowej;
- 3) w terenach zabudowanych i przewidzianych pod zabudowę wymaga się prowadzenia nowych linii elektroenergetycznych średniego oraz niskiego napięcia wyłącznie pod powierzchnią terenu, za wyjątkiem tymczasowych instalacji służących zaopatrzeniu placów budów;
- 4) dopuszcza się lokalizację urządzeń i budynków stacji transformatorowych poza liniami zabudowy, w odległości 1,5 m od granicy działki lub przy granicy działki, zgodnie z przepisami odrębnymi.

6. W zakresie zaopatrzenia w gaz ustala się: dopuszcza się budowę, przebudowę i remonty dystrybucyjnej sieci gazowej, zgodnie z przepisami odrębnymi.

7. W zakresie zaopatrzenia w energię cieplną ustala się:

- 1) dopuszcza się indywidualne i zbiorowe zaopatrzenie w energię cieplną;
- 2) stosowanie proekologicznych, wysokosprawnych źródeł energii cieplnej, charakteryzujących się brakiem lub niską transmisją substancji szkodliwych;
- 3) uwzględnianie przepisów antysmogowych zgodnie z przepisami odrębnymi, w tym zawartych w uchwale nr XLI/1407/17 w sprawie wprowadzenia na obszarze województwa dolnośląskiego, z wyłączeniem Gminy Wrocław i uzdrowisk, ograniczeń i zakazów w zakresie eksploatacji instalacji, w których następuje spalanie paliw (Dz. Urz. Województwa Dolnośląskiego z 2017 r., poz. 5155).

8. W zakresie obsługi telekomunikacyjnej ustala się

- 1) realizację przewodowych sieci telekomunikacyjnych wyłącznie kablami podziemnymi;
- 2) lokalizowanie infrastruktury telekomunikacyjnej, zgodnie z przepisami odrębnymi.

§ 14. Określa się **granice terenów rozmieszczenia inwestycji celu publicznego o znaczeniu lokalnym** tożsame z liniami rozgraniczającymi terenu oznaczonego na rysunku planu symbolem: **E-US/ZP1**.

§ 15. Ustala się tymczasowe zagospodarowane w zakresie:

- 1) dopuszczenia tymczasowego obiektu typu namiotowego dla funkcji lodowiska wraz z tymczasowymi obiektami sanitarnymi na okres 10 lat od daty jego realizacji;
- 2) dopuszczenia realizacji napowietrznych sieci elektroenergetycznych na czas prowadzenia budowy.

§ 16. Ustala się **stawkę procentową służącą naliczaniu opłaty, o której mowa w art. 36 ust. 4 ustawy o planowaniu i zagospodarowaniu przestrzennym**:

- | | | |
|---|---|------|
| 1) na terenie oznaczonym symbolem: E-US/ZP | - | 5%; |
| 2) na terenie oznaczonym symbolem: E-U | - | 30%; |
| 3) na terenach oznaczonych symbolami: E-KDd1 i E-KDd2 | - | 5%. |

Rozdział 2. **Ustalenia szczegółowe**

§ 17. 1. Dla terenu oznaczonego na rysunku planu symbolem **E-US/ZP** ustala się:

- 1) przeznaczenie podstawowe: sport i rekreacja, zieleń urządzone;
- 2) przeznaczenie uzupełniające:
 - a) tymczasowy obiekt typu namiotowego dla funkcji lodowiska,
 - b) rozdzielcze i dystrybucyjne obiekty, sieci i urządzenia infrastruktury technicznej.

2. Ustalenia dotyczące zasad ochrony i kształtowania ładu przestrzennego oraz parametrów i wskaźników kształtowania zabudowy oraz zagospodarowania terenu:

- 1) maksymalny wskaźnik powierzchni zabudowy: 0,4;
- 2) minimalna intensywność zabudowy: 0,0;
- 3) maksymalna intensywność zabudowy: 0,6;
- 4) minimalny udział procentowy powierzchni biologicznie czynnej: 30%;
- 5) maksymalna wysokość zabudowy - 15 m;
- 6) geometria dachu: dachy płaskie, dachy strome, dachy łukowe, dachy strukturalne;
- 7) kąt nachylenia głównych połaci dachu stromego: od 12° do 30°;
- 8) gabaryt pojedynczego budynku wyrażony maksymalną szerokością elewacji frontowej - 75 m;
- 9) odcinki elewacji położone w jednej płaszczyźnie nie mogą być dłuższe niż 20,0 m;
- 10) nakaz stosowania ustaleń zawartych w §6 dotyczących **zasad ochrony i kształtowania ładu przestrzennego**;
- 11) ustalenia w pkt 6, 7, 9, 10 nie dotyczą budowy tymczasowego obiektu typu namiotowego.

§ 18. 1. Dla terenu oznaczonego na rysunku planu symbolem **E-U** ustala się:

- 1) przeznaczenie podstawowe: zabudowa usługowa;
- 2) przeznaczenie uzupełniające: rozdzielcze, dystrybucyjne sieci i urządzenia infrastruktury technicznej.

2. Ustalenia dotyczące zasad ochrony i kształtowania ładu przestrzennego oraz parametrów i wskaźników kształtowania zabudowy oraz zagospodarowania terenu, w odniesieniu do działki budowlanej:

- 1) maksymalny wskaźnik powierzchni zabudowy: 0,6;
- 2) minimalna intensywność zabudowy: 0,2;
- 3) maksymalna intensywność zabudowy: 1;

- 4) minimalny udział procentowy powierzchni biologicznie czynnej: 20%;
- 5) maksymalna wysokość zabudowy - 9 m;
- 6) geometria dachu: dach płaski;
- 7) gabaryty budynku wyrażony maksymalną szerokością elewacji frontowej – 20 m;
- 8) dopuszcza się odstępstwo od wymogów kolorystyki elewacji dla budynków należących do obiektów handlowych posiadających własne standardy kolorystyki, związane z identyfikacją marki;
- 9) dopuszcza się lokalizację budynków w odległości 1,5 m od granicy działki lub przy granicy działki, zgodnie z przepisami odrębnymi;
- 10) nakaz stosowania ustaleń zawartych w §6 dotyczących **zasad ochrony i kształtowania ładu przestrzennego**.

§ 19. 1. Dla terenów dróg klasy dojazdowej oznaczonych na rysunku planu symbolami **E-KDd1** oraz **E-KDd2** ustala się:

- 1) przeznaczenie podstawowe: drogi klasy dojazdowej;
- 2) przeznaczenie uzupełniające: zgodnie z § 12.

2. Ustalenia dotyczące zasad ochrony i kształtowania ładu przestrzennego oraz parametrów i wskaźników kształtowania zabudowy oraz zagospodarowania terenu: obowiązuje szerokość dróg w liniach rozgraniczających, zgodnie z oznaczeniem na rysunku planu odpowiednio od 6,5 m do 29,0 m.

Rozdział 3. Ustalenia końcowe

§ 20. Wykonanie niniejszej uchwały powierza się Prezydentowi Miasta Bolesławiec.

§ 21. Uchwała wchodzi w życie po upływie 14 dni od dnia jej ogłoszenia w Dzienniku Urzędowym Województwa Dolnośląskiego.

Przewodniczący Rady Miasta:
J. Kowalski

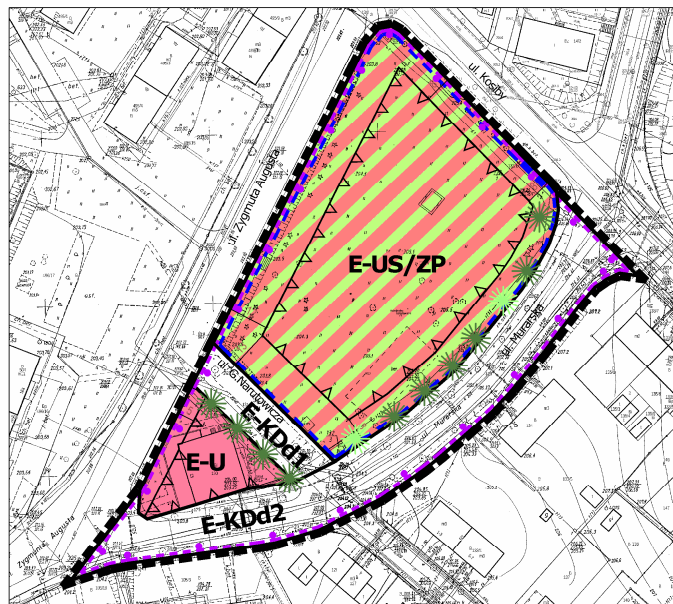
Załącznik Nr 1 do uchwały Nr VIII/92/2019

Rady Miasta Bolesławiec

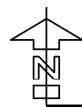
z dnia 26 czerwca 2019 r.



**MIEJSCOWY PLAN ZAGOSPODAROWANIA PRZESTRZENNEGO
DLA TERENU ZLOKALIZOWANEGO W TRÓJKĄCIE ULIC:
ZYGMUNTA AUGUSTA - B.KOSIBY - MURARSKA W BOLESŁAWCU**



SKALA 1:1000



50m 25m 10m

Wyrus ze zmiany Studium uwarunkowań i kierunków zagospodarowania przestrzennego miasta Bolesławiec, przyjętego uchwałą nr XLVI/471/2018 Rady Miasta Bolesławiec z dnia 28 marca 2018 r.



1. OZNACZENIA OGÓLNE

- GRANICA OBSZARU OBJĘTEGO PLANEM, STANOWIĄCA JEDNOCZEŚNIE GRANICĘ OBSZARU POŁOŻONEGO W ZASIĘGU GZWP nr 31.7 "NIECKA ZEWNĘTRZNA SUDECKA BOLESŁAWIEC"
- LINIE ROZGRANICZAJĄCE TERENY O RÓŻNYM PRZEZNACZENIU LUB RÓŻNYCH ZASADACH ZAGOSPODAROWANIA
- GRANICE TERENÓW ROZMIESZCZENIA INWESTYCJI CELU PUBLICZNEGO O ZNACZENIU LOKALNYM

2. PRZEZNACZENIE TERENÓW

- U TERENY ZABUDOWY USŁUGOWEJ
- US/ZP TERENY ZABUDOWY USŁUG SPORTU I REKREACJI TERENY ZIELENI URZĄDZONEJ
- KDd TERENY DRÓG PUBLICZNYCH KLASY DOJAZDOWEJ

3. PARAMETRY I WSKAŹNIKI KSZTAŁTOWANIA ZABUDOWY ORAZ ZAGOSPODAROWANIA TERENU

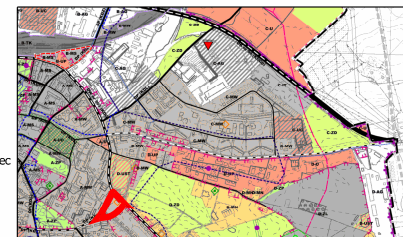
- NIEPRZEKRACZALNE LINIE ZABUDOWY

4. OCHRONA ŚRODOWISKA KULTUROWEGO

- STREFA OCHRONY KONSERWATORSKIEJ - ZABYTKÓW ARCHEOLOGICZNYCH

5. OZNACZENIA INFORMACYJNE

- ISTNIEJĄCE DRZEWA DO ZACHOWANIA
- DRZEWA DO ODTWORZENIA ALEI LIPOWEJ



Załącznik nr 2 do uchwały nr VIII/92/2019
Rady Miasta Bolesławiec
z dnia 26 czerwca 2019 r.

Rozstrzygnięcie o sposobie rozpatrzenia uwag do projektu miejscowego planu zagospodarowania przestrzennego dla terenu zlokalizowanego w trójkącie ulic: Zygmunta Augusta – B. Kosiby – Murarska w Bolesławcu

Rozstrzygnięcia dokonano na podstawie art. 20 ust. 1 ustawy z dnia 27 marca 2003 roku o planowaniu i zagospodarowaniu przestrzennym (tekst jednolity: Dz. U. z 2018 r., poz. 1945 z późn. zm.).

W związku z uchwaleniem miejscowego planu zagospodarowania przestrzennego dla terenu zlokalizowanego w trójkącie ulic: Zygmunta Augusta – B. Kosiby – Murarska w Bolesławcu stwierdza się, że w czasie wyłożenia projektu miejscowego planu zagospodarowania przestrzennego do publicznego wglądu i w okresie 14 dni od zakończenia wyłożenia projektu planu, nie zgłoszono uwag do projektu planu.

Załącznik nr 3 do uchwały nr VIII/92/2019
Rady Miasta Bolesławiec
z dnia 26 czerwca 2019 r.

**Rozstrzygnięcie o sposobie realizacji, zapisanych w planie inwestycji
z zakresu infrastruktury technicznej, które należą do zadań własnych gminy oraz zasadach ich
finansowania.**

Rozstrzygnięcia dokonano na podstawie art. 20 ust. 1 ustawy z dnia 27 marca 2003 roku o planowaniu i zagospodarowaniu przestrzennym (tekst jednolity: Dz. U. z 2018 r., poz. 1945 z późn. zm.).

W związku z uchwaleniem miejscowego planu zagospodarowania przestrzennego dla terenu zlokalizowanego w trójkącie ulic: Zygmunta Augusta – B. Kosiby – Murarska w Bolesławcu, po stronie Gminy Miejskiej Bolesławiec **wystąpią** zobowiązania związane z inwestycjami z zakresu infrastruktury technicznej należące do zadań własnych gminy. Realizacja tych zadań będzie się odbywać ze środków własnych gminy oraz wszelkich środków pomocowych, funduszy unijnych z możliwością partycypacji innych jednostek organizacyjnych i inwestorów indywidualnych.