



DZIENNIK URZĘDOWY

WOJEWÓDZTWA DOLNOŚLĄSKIEGO

Wrocław, dnia 18 czerwca 2019 r.

Poz. 3890

UCHWAŁA NR VI/127/2019 RADY GMINY KOBIERZYCE

z dnia 31 maja 2019 r.

w sprawie uchwalenia miejscowego planu zagospodarowania przestrzennego obszaru drogi ul. Kwiatowej w północnej części wsi Ślęza

Na podstawie art. 18 ust. 2 pkt 5 ustawy z dnia 8 marca 1990 r. o samorządzie gminnym (t.j. Dz. U. z 2019 r. poz. 506) i art. 20 ust.1 ustawy z 27 marca 2003 r. o planowaniu i zagospodarowaniu przestrzennym (Dz. U. z 2018r. poz. 1945 – tekst jedn. z późn. zm.), w związku z uchwałą nr XXXIV/642/17 Rady Gminy Kobierzyce z dnia 21 grudnia 2017 r. w sprawie przystąpienia do sporządzania miejscowego planu zagospodarowania przestrzennego obszaru drogi ul. Kwiatowej w północnej części wsi Ślęza oraz po stwierdzeniu, że nie narusza on ustaleń studium uwarunkowań i kierunków zagospodarowania przestrzennego Gminy Kobierzyce uchwalonym przez Radę Gminy Kobierzyce uchwałą nr XXXIX/756/18 z dnia 8 czerwca 2018 r., Rada Gminy Kobierzyce uchwała, co następuje:

Rozdział 1. Przepisy ogólne.

§ 1.1. Uchwała się miejscowy plan zagospodarowania przestrzennego obszaru drogi ul. Kwiatowej w północnej części wsi Ślęza, zwany dalej planem.

2. Załącznikami do niniejszej uchwały są:

- 1) rysunek planu w skali 1:1000, wskazany jako załącznik nr 1, stanowiący integralną część uchwały;
- 2) rozstrzygnięcie o sposobie rozpatrzenia uwag do projektu planu, wskazane jako załącznik nr 2;
- 3) rozstrzygnięcie o sposobie realizacji, zapisanych w planie, inwestycji z zakresu infrastruktury technicznej, które należą do zadań własnych gminy, oraz o zasadach ich finansowania, wskazane jako załącznik nr 3.

3. Granice obszaru objętego planem przedstawiono na rysunku planu.

§ 2. Ze względu na brak występowania na obszarze planu problematyki, obszarów lub obiektów określonych w pkt od 1 do 6, w planie nie określa się:

- 1) zasad ochrony dóbr kultury współczesnej;
- 2) wymagań wynikających z potrzeb kształtowania przestrzeni publicznych;
- 3) zasad kształtowania zabudowy oraz wskaźników zagospodarowania terenu, maksymalnej i minimalnej intensywności zabudowy jako wskaźnika powierzchni całkowitej zabudowy w odniesieniu do powierzchni działki budowlanej, minimalnego udziału procentowego powierzchni biologicznie czynnej w odniesieniu do powierzchni działki budowlanej, minimalnej liczby miejsc do parkowania, w tym miejsc przeznaczonych na parkowanie pojazdów wyposażonych w kartę parkingową i sposobu ich realizacji oraz linii zabudowy i gabarytów obiektów;

- 4) granic i sposobów zagospodarowania terenów lub obiektów podlegających ochronie, ustalonych na podstawie odrębnych przepisów, w tym terenów górniczych, a także obszarów szczególnego zagrożenia powodzią oraz obszarów osuwania się mas ziemnych;
- 5) przepisów dotyczących szczególnych warunków zagospodarowania terenów oraz ograniczenia w ich użytkowaniu, w tym zakazu zabudowy;
- 6) sposobu i terminu tymczasowego zagospodarowania, urządzania i użytkowania terenów.

§ 3. 1. Ilekroć w przepisach niniejszej uchwały jest mowa o:

- 1) **infrastrukturze technicznej** - należy przez to rozumieć ogół podziemnych i nadziemnych budowli i obiektów liniowych służących zaopatrzeniu w wodę, odprowadzeniu ścieków i wód opadowych, zaopatrzeniu w energię elektryczną, gaz i ciepło oraz łączności i telekomunikacji;
- 2) **przeznaczeniu podstawowym terenu** - należy przez to rozumieć funkcje wraz z urządzeniami i obiektami towarzyszącymi, możliwe do realizacji na danym terenie oraz na poszczególnych działkach budowlanych;
- 3) **terenie** - należy przez to rozumieć obszar o określonym przeznaczeniu, ograniczony liniami rozgraniczającymi, oznaczony symbolem literowym wraz z numerem wyróżniającym go spośród innych terenów.

2. Pojęcia niezdefiniowane należy rozumieć zgodnie z przepisami odrębnymi.

§ 4. 1. Następujące oznaczenia graficzne przedstawione na rysunku planu są obowiązującymi ustaleniami planu:

- 1) granica obszaru objętego planem;
- 2) linie rozgraniczające tereny o różnym przeznaczeniu lub różnych zasadach zagospodarowania;
- 3) granica strefy „OW” ochrony konserwatorskiej zabytków archeologicznych;
- 4) symbol określający podstawowe przeznaczenie terenu.

2. Nie wymienione w ust. 1, pozostałe elementy rysunku, mają charakter informacyjny.

Rozdział 2.

Ustalenia dla całego obszaru objętego planem.

§ 5. Szczegółowe nakazy, zakazy, dopuszczenia i ograniczenia w zagospodarowaniu terenów służące ochronie i kształtowaniu ładu przestrzennego określają przepisy zawarte w rozdziale 3.

§ 6. W zakresie zasad ochrony środowiska, przyrody i krajobrazu kulturowego, obowiązuje zakaz lokalizacji przedsięwzięć mogących zawsze znacząco oddziaływać na środowisko; na podstawie przepisów odrębnych, z wyłączeniem inwestycji z zakresu łączności publicznej, infrastruktury technicznej i dróg publicznych.

§ 7. W zakresie zasad ochrony dziedzictwa kulturowego, zabytków - dla całego obszaru objętego planem wprowadza się strefę „OW” ochrony konserwatorskiej zabytków archeologicznych, obejmującą cały obszar objęty planem, w której dla inwestycji związanych z pracami ziemnymi wymagane jest przeprowadzenie badań archeologicznych zgodnie z przepisami odrębnymi.

§ 8. W zakresie szczegółowych zasad i warunków scalania i podziału nieruchomości ustala się:

- 1) minimalne powierzchnie działek - 2 m²;
- 2) minimalne szerokości frontów działek - 2 m;
- 3) kąt położenia granic działek w stosunku do pasa drogowego powinien zawierać się w przedziale od 40° do 140°.

§ 9. W zakresie zasad modernizacji, rozbudowy i budowy systemów komunikacji, określają przepisy zawarte w rozdziale 3.

§ 10. 1. W zakresie zasad modernizacji, rozbudowy i budowy systemów infrastruktury technicznej, obowiązują następujące ustalenia:

- 1) dopuszcza się lokalizację rozdzielczej infrastruktury technicznej na obszarze objętym planem, pod warunkiem zgodności z przepisami odrębnymi;
- 2) dopuszcza się prowadzenie innych przewodów (sieci) niż wymienione w ustępie 2 - 4, w szczególności teletechnicznych, telewizji kablowej, instalacji alarmowych;
- 3) dopuszcza się modernizację, przebudowę, rozbudowę obiektów i urządzeń infrastruktury technicznej oraz zmianę przebiegu istniejących sieci infrastruktury technicznej, pod warunkiem zgodności z przepisami odrębnymi.

2. W zakresie zaopatrzenia w energię elektryczną dopuszcza się:

- 1) zaopatrzenie w energię elektryczną z sieci elektroenergetycznej średniego i niskiego napięcia;
- 2) zaopatrzenie w energię z odnawialnych źródeł energii o mocy nie przekraczającej 100kW, z wyłączeniem elektrowni wiatrowych;
- 3) realizację nowych sieci i urządzeń na potrzeby oświetlenia dróg.

3. W zakresie zaopatrzenia w wodę - ustala się zaopatrzenie w wodę, z uwzględnieniem warunków dostępności do wody dla celów przeciwpożarowych, z rozdzielczej sieci wodociągowej.

4. W zakresie odprowadzenia wód opadowych i roztopowych do sieci kanalizacji deszczowej.

5. W zakresie gromadzenia i usuwania odpadów obowiązują zasady określone w przepisach odrębnych oraz gminnych przepisach porządkowych.

6. W zakresie infrastruktury telekomunikacyjnej - ustala się realizację sieci i urządzeń zapewniających dostęp do sieci telefonicznej, internetu szerokopasmowego, a także umożliwiających bezprzewodowy dostęp do internetu

§ 11. Określa się wysokość stawki procentowej, na podstawie której ustala się opłatę, o której mowa w art. 36 ust. 4 ustawy z dnia 27 marca 2003r. o planowaniu i zagospodarowaniu przestrzennym, na 30%.

Rozdział 3.

Ustalenia szczegółowe dla terenów

§ 12. 1. Dla terenu oznaczonego na rysunku planu symbolem **1KDD** ustala się przeznaczenie podstawowe – droga publiczna klasy dojazdowej.

2. Dla terenu, o których mowa w ust. 1 ustala się:

- 1) szerokość w liniach rozgraniczających – 8 m;
- 2) zakaz umieszczania tymczasowych obiektów usługowo – handlowych.

Rozdział 4.

Przepisy końcowe

§ 13. Wykonanie niniejszej uchwały powierza się Wójtowi Gminy Kobierzyce.

§ 14. Uchwała wchodzi w życie po upływie 14 dni od daty ogłoszenia w Dzienniku Urzędowym Województwa Dolnośląskiego.

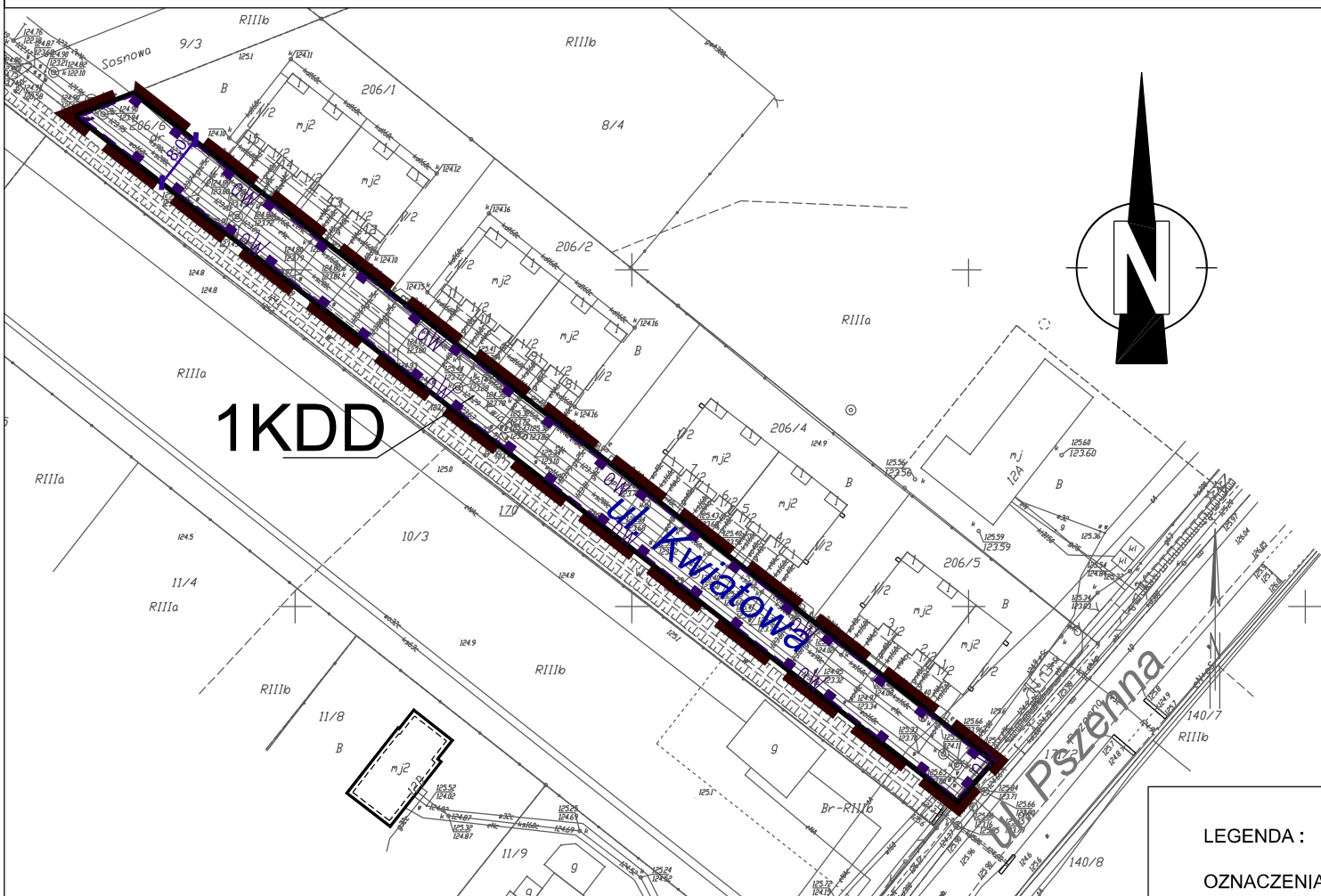

Przewodnicząca Rady Gminy Kobierzyce:
E. Regulska



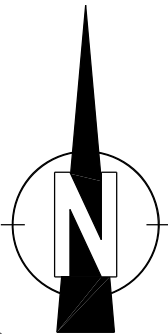
MIEJSCOWY PLAN ZAGOSPODAROWANIA PRZESTRZENNEGO OBSZARU DROGI UL. KWIATOWEJ W PÓLNOCNEJ CZĘŚCI WSI ŚLEZA

RYSUNEK PLANU

Skala 1:1000



A119



Załącznik nr 1
do Uchwały Nr VI/127/2019
Rady Gminy Kobierzyce
z dnia 31 maja 2019 r.

Wyrys ze Studium uwarunkowań i kierunków zagospodarowania przestrzennego
Gminy Kobierzyce uchwalonego przez Radę Gminy Kobierzyce
uchwałą Nr XXXIX/756/18 z dnia 8 czerwca 2018 r.



Obszar objęty opracowaniem planu

LEGENDA :

OZNACZENIA OBOWIĄZUJĄCE:

	GRANICA OBSZARU OBJĘTEGO PLANEM
	LINIE ROZGRANICZAJĄCE TERENY O RÓŻNYM PRZEZNACZENIU LUB RÓŻNYCH ZASADACH ZAGOSPODAROWANIA
	SYMBOL OKREŚLAJĄCY PODSTWOWE PRZEZNACZENIE TERENU
	GRANICA STREFY "OW" OCHRONY KONSERWATORSKIEJ ZABYTKÓW ARCHEOLOGICZNYCH

PRZEZNACZENIA TERENU:

	TEREN DROGI PUBLICZNEJ KLASY DOJAZDOWEJ
--	---

OZNACZENIA INFORMACYJNE:

	WYMIAROWANIE
--	--------------

Załącznik Nr 2 do uchwały Nr VI/127/2019
Rady Gminy Kobierzyce
z dnia 31 maja 2019 r.

Rozstrzygnięcie o sposobie rozpatrzenia uwag do projektu miejscowego planu zagospodarowania przestrzennego obszaru drogi ul. Kwiatowej w północnej części wsi Ślęza

Na podstawie art. 20 ust. 1 ustawy z dnia 27 marca 2003 r. o planowaniu i zagospodarowaniu przestrzennym (Dz. U. z 2019 r. poz. 1945 - tekst jednolity z późn. zm.), art. 7 ust. 1 pkt 1, art. 18 ust. 2 pkt 5 i art. 40 ust. 1 ustawy z dnia 8 marca 1990 roku o samorządzie gminnym (Dz. U. z 2019 r. poz. 506 - tekst jedn.), Rada Gminy Kobierzyce, uchwała co następuje:

§ 1. W związku z tym, że w ustawowym terminie, to jest od dnia od 27 lutego 2019 r. do 11 kwietnia 2019 r., nie wniesiono żadnych uwag do projektu miejscowego planu zagospodarowania przestrzennego obszaru drogi ul. Kwiatowej w północnej części wsi Ślęza, nie rozstrzyga się w sprawie rozpatrzenia uwag.

Załącznik Nr 3 do uchwały Nr VI/127/2019
Rady Gminy Kobierzyce
z dnia 31 maja 2019 r.

Rozstrzygnięcie o sposobie realizacji inwestycji z zakresu infrastruktury technicznej, które należą do zadań własnych gminy, oraz zasadach ich finansowania, zgodnie z przepisami o finansach publicznych.

Na podstawie art. 20 ust. 1 ustawy z dnia 27 marca 2003 r. o planowaniu i zagospodarowaniu przestrzennym (Dz. U. z 2018 r. poz. 1945 – tekst jednolity z późn. zm.), art. 7 ust. 1 pkt 2 i 3 ustawy z dnia 8 marca 1990 r. o samorządzie gminnym (Dz. U. z 2019 r., poz. 506 - tekst jednolity), art. 216 ust. 2 pkt 1 ustawy z dnia 27 sierpnia 2009 r. o finansach publicznych (Dz. U. z 2017 r., poz. 2077 – tekst jednolity z późn. zm.), art. 3 i 4 ustawy z dnia 13 listopada 2003 r. o dochodach jednostek samorządu terytorialnego (Dz. U. z 2018 r. poz. 1530 - tekst jednolity), Rada Gminy Kobierzyce uchwała, co następuje:

§ 1. W projekcie miejscowego planu zagospodarowania przestrzennego obszaru drogi ul. Kwiatowej w północnej części wsi Ślęza, przewiduje się, że mogą wystąpić potrzeby inwestycyjne związane z:

- 1) modernizacją i utrzymaniem istniejącej drogi publicznej;
- 2) budową lub modernizacją sieci wodociągowej, kanalizacji deszczowej i sanitarnej oraz sieci elektroenergetycznej, obejmującej potrzeby oświetlenia ulicznego drogi publicznej.

§ 2. Nie określa się harmonogramu realizacji wymienionych inwestycji. Realizacja inwestycji wymienionych w § 1 odbywać się będzie sukcesywnie w miarę pozyskania środków finansowych oraz rozwoju inwestycji na obszarze objętym planem.

§ 3. Powyżej wymienione inwestycje należące do zadań własnych gminy będą mogły być finansowane:

- 1) z budżetu gminy;
- 2) współfinansowane ze środków zewnętrznych, w tym pozyskiwanych z funduszy Unii Europejskiej;
- 3) z udziału inwestorów zewnętrznych na podstawie zawartych porozumień;
- 4) dotacji, pożyczek, kredytów, obligacji komunalnych;
- 5) innych środków zewnętrznych.