



DZIENNIK URZĘDOWY

WOJEWÓDZTWA DOLNOŚLĄSKIEGO

Wrocław, dnia 7 kwietnia 2017 r.

Poz. 1751

UCHWAŁA NR XXXII/228/2017 RADY MIASTA LUBAŃ

z dnia 28 marca 2017 r.

w sprawie zmiany nazwy ulicy Michała Roli Żymierskiego w Lubaniu oraz zmiany numeracji porządkowej

Na podstawie art. 7 ust. 1 pkt 2 oraz art. 18 ust. 2 pkt 13, ustawy z dnia 8 marca 1990 r. o samorządzie gminnym (Dz. U. z 2016 r., poz. 446 z późn. zm.) w związku z art. 6 ust. 1 ustawy z dnia 1 kwietnia 2016 r. o zakazie propagowania komunizmu lub innego ustroju totalitarnego przez nazwy budowli, obiektów i urządzeń użyteczności publicznej (Dz. U. z 2016 r. poz. 744) Rada Miasta Luban uchwała, co następuje:

§ 1. 1. Zmienia się dotychczasową nazwę części ulicy Michała Roli Żymierskiego w Lubaniu, stanowiącą część działki nr 42, AM 6, Obręb III (KW nr JG1L/00018709/9) na ulicę Grunwaldzką i zmienia się przebieg niniejszej ulicy, stanowiącej działkę nr 22, AM 6, Obręb III (KW nr JG1L/00018709/9) zgodnie z załącznikiem nr 1 do niniejszej uchwały.

2. Zmienia się numer porządkowy nieruchomości zabudowanej budynkiem mieszkalnym wielorodzinnym, położonej w Lubaniu, oznaczonej w ewidencji gruntów jako działka nr 34, AM 6, Obręb III (KW nr JG1L/00016412/6) w następujący sposób: • z dotychczasowego numeru „ul. Michała Roli Żymierskiego nr 4” na nowy numer „ul. Grunwaldzka nr 7”.

§ 2. Przypisuje się do Placu Stefana Okrzei (załącznik nr 2) i zmienia się numery porządkowe nieruchomości zabudowanej budynkiem mieszkalnym wielorodzinnym położonej w Lubaniu, oznaczonej w ewidencji gruntów jako działka nr 21, AM 6, Obręb III (KW nr JG1L/00031717/5) w następujący sposób: • z dotychczasowego numeru „ul. Michała Roli Żymierskiego nr 2” na nowy numer „Plac Stefana Okrzei nr 2”, • z dotychczasowego numeru „ul. Michała Roli Żymierskiego nr 2a” na nowy numer „Plac Stefana Okrzei nr 2a”, • z dotychczasowego numeru „ul. Michała Roli Żymierskiego nr 2b” na nowy numer „Plac Stefana Okrzei nr 2b”, • z dotychczasowego numeru „ul. Michała Roli Żymierskiego nr 2c” na nowy numer „Plac Stefana Okrzei nr 2c”, • z dotychczasowego numeru „ul. Michała Roli Żymierskiego nr 2d” na nowy numer „Plac Stefana Okrzei nr 2d”, • z dotychczasowego numeru „ul. Michała Roli Żymierskiego nr 2e” na nowy numer „Plac Stefana Okrzei nr 2e”.

§ 3. Zmienia się dotychczasową nazwę części ulicy Michała Roli Żymierskiego w Lubaniu, stanowiącą część działki nr 42, AM 6, Obręb III (KW nr JG1L/00018709/9), tj. odcinek do skrzyżowania z ulicą Grunwaldzką na ulicę Bracką i zmienia się przebieg niniejszej ulicy, stanowiącej działkę nr 1/8, AM 6, Obręb III (KW nr JG1L/00018709/9) i działkę nr 12/14, AM 6, Obręb III (KW nr JG1L/00018709/9) zgodnie z załącznikiem nr 3 do niniejszej uchwały.

§ 4. Wykonanie uchwały powierza się Burmistrzowi Miasta Lubań.

§ 5. Uchwała wchodzi w życie po upływie 14 dni od dnia ogłoszenia w Dzienniku Urzędowym Województwa Dolnośląskiego i podlega opublikowaniu w Biuletynie Informacji Publicznej Miasta Lubań.



Zastępca Przewodniczącego Rady Miasta Lubań:

M. Iwanow

Załącznik nr 1 do uchwały nr XXXII/228/2017
Rady Miasta Lubań z dnia 28 marca 2017 r.

Mapa pogładowa





-  - przebieg ul. Grunwaldzkiej
-  - budynek objęty zmianą numeracji porządkowej przy ul. Grunwaldzkiej

Załącznik nr 2 do uchwały nr XXXII/228/2017
Rady Miasta Lubań z dnia 28 marca 2017 r.

Mapa pogładowa




-  - przebieg Placu Stefana Okrzei
-  - budynki objęte zmianą numeracji porządkowej przy Placu Stefana Okrzei

Załącznik nr 3 do uchwały nr XXXII/228/2017
Rady Miasta Lubań z dnia 28 marca 2017 r.

Mapa pogładowa



 - przebieg ul. Brackiej