



DZIENNIK URZĘDOWY

WOJEWÓDZTWA DOLNOŚLĄSKIEGO

Wrocław, dnia 30 listopada 2017 r.

Poz. 4938

UCHWAŁA NR XXXIII.369.2017 RADY MIEJSKIEJ W TWARDOGÓRZE

z dnia 23 listopada 2017 r.

w sprawie uchwalenia miejscowego planu zagospodarowania przestrzennego dla działki nr 57 obręb Grabowno Wielkie, gmina Twardogóra

Na podstawie art. 18 ust. 2 pkt 5 ustawy z dnia 8 marca 1990 r. o samorządzie gminnym (Dz. U. z 2017 r., poz. 1875) oraz art. 20 ust. 1 ustawy z dnia 27 marca 2003 r. o planowaniu i zagospodarowaniu przestrzennym (Dz. U. z 2017 r., poz. 1073), w związku z uchwałą nr XXVII.292.2017 z dnia 27 kwietnia 2017 r. w sprawie przystąpienia do sporządzenia miejscowego planu zagospodarowania przestrzennego dla działki nr 57 obręb Grabowno Wielkie, gmina Twardogóra, po stwierdzeniu, że przedmiotowy plan nie narusza ustaleń Studium uwarunkowań i kierunków zagospodarowania przestrzennego gminy Twardogóra zatwierdzonego uchwałą nr LII/373/98 Rady Miejskiej w Twardogórze z dnia 18 czerwca 1998 roku, zmienionego uchwałą nr XII/66/07 Rady Miejskiej w Twardogórze z dnia 26 października 2007 roku i uchwałą nr XXXIII.368.2017 z dnia 23 listopada 2017 roku, Rada Miejska w Twardogórze uchwała, co następuje:

Rozdział 1. Przepisy ogólne

§ 1. 1. Uchwała się miejscowy plan zagospodarowania przestrzennego dla działki nr 57 obręb Grabowno Wielkie, gmina Twardogóra, zwany dalej planem, obejmujący obszar przedstawiony na rysunku planu w skali 1:1000, będącym integralną częścią planu i stanowiącym załącznik nr 1 do uchwały.

2. Rozstrzygnięcie o sposobie rozpatrzenia uwag do projektu planu stanowi załącznik nr 2 do uchwały.

3. Rozstrzygnięcie o sposobie realizacji inwestycji, zapisanych w planie, z zakresu infrastruktury technicznej, które należą do zadań własnych gminy, oraz zasadach ich finansowania, zgodnie z przepisami o finansach publicznych stanowi załącznik nr 3 do uchwały.

4. W planie nie występują ustalenia dotyczące:

- 1) zasad ochrony dóbr kultury współczesnej – ze względu na brak takich dóbr kultury;
- 2) granic i sposobów zagospodarowania krajobrazów priorytetowych określonych w audycie krajobrazowym oraz w planach zagospodarowania przestrzennego województwa ze względu na brak takich audytów;
- 3) wymagań wynikających z potrzeb kształtowania przestrzeni publicznych ze względu na brak takich przestrzeni;
- 4) granic i sposobów zagospodarowania terenów górniczych, a także obszarów szczególnego zagrożenia powodzią oraz obszarów osuwania się mas ziemnych – ze względu na brak takich terenów i obszarów;
- 5) sposobów i terminów tymczasowego zagospodarowania, urządzania i użytkowania terenów - ze względu na brak takiej potrzeby.

5. Oznaczenia graficzne na rysunku planu:

- 1) obowiązujące ustalenia planu:
 - a) granice obszaru objętego planem,
 - b) linie rozgraniczające tereny o różnym przeznaczeniu lub różnych zasadach zagospodarowania,
 - c) nieprzekraczalne linie zabudowy,
 - d) granice strefy ochrony konserwatorskiej „OW” dla zabytków archeologicznych,
 - e) symbol terenu;
- 2) oznaczenia informacyjne - powierzchnia terenu w hektarach.

§ 2. Określenia stosowane w uchwale oznaczają:

- 1) **nieprzekraczalna linia zabudowy** – należy przez to rozumieć linię ograniczającą fragment terenu, na którym dopuszcza się wznoszenie nadziemnych części budynków, obowiązującą na całej wysokości elewacji; linia ta nie dotyczy: balkonów i wykuszy oraz zadaszeń nad wejściami do budynków wystających do 1,5 m przed linię zabudowy a także gzymsów, okapów, schodów terenowych, pochylni, elementów odwodnienia, zdobień elewacji i innych podobnych elementów;
- 2) **przeznaczenie podstawowe terenu** – należy przez to rozumieć część przeznaczenia terenu, która przeważa na danym terenie;
- 3) **przeznaczeniu uzupełniającym terenu** - należy przez to rozumieć część przeznaczenia terenu, która uzupełnia przeznaczenie podstawowe;
- 4) **teren** – należy przez to rozumieć część obszaru objętego planem wyznaczona liniami rozgraniczającymi i oznaczona symbolem.

§ 3. Ustala się następujące przeznaczenie terenu i jego symbol - P - teren obiektów produkcyjnych, składów i magazynów.

Rozdział 2.

Ustalenia ogólne dla całego obszaru objętego planem

§ 4. Na obszarze planu obowiązują następujące ustalenia dotyczące zasad ochrony i kształtowania ładu przestrzennego:

- 1) wysokość obiektów budowlanych, innych niż budynki, mierzona od średniego poziomu terenu po obrysie obiektu do najwyższej położonej części tego obiektu, nie większa niż: 25 m, z zastrzeżeniem pkt 2;
- 2) wysokość, o której mowa w pkt 1 nie dotyczy urządzeń infrastruktury technicznej, dla których nie może być większa niż 49 m;
- 3) dopuszcza się realizację zieleni urządzonej.

§ 5. Obowiązują następujące ustalenia dotyczące zasad ochrony środowiska, przyrody i krajobrazu kulturowego - zakazuje się prowadzenia gospodarki wodno-ściekowej mogącej powodować zanieczyszczenie wód powierzchniowych i podziemnych.

§ 6. Obowiązują następujące ustalenia dotyczące zasad ochrony dziedzictwa kulturowego i zabytków - wyznacza się strefę ochrony konserwatorskiej „OW” dla zabytków archeologicznych, zgodnie z rysunkiem planu, w której:

- 1) dla inwestycji związanych z pracami ziemnymi obowiązuje wymóg przeprowadzenia badań archeologicznych zgodnie z przepisami odrębnymi;
- 2) dla nowo odkrytych stanowisk archeologicznych, obowiązuje wymóg przeprowadzenia ratowniczych badań archeologicznych zgodnie z przepisami odrębnymi, a także weryfikacja i uzupełnienie stosownych ewidencji i wykazów.

§ 7. Obowiązują następujące ustalenia dotyczące zasad scalania i podziału nieruchomości:

- 1) nie określa się granic obszarów wymagających przeprowadzenia scaleń i podziałów nieruchomości;
- 2) powierzchnia działek uzyskiwanych w wyniku scalania i podziału nieruchomości nie mniejsza niż:
 - a) 1000 m² dla terenu P,

- b) 2 m² dla uzbrojenia terenu;
- 3) szerokość frontu działek uzyskiwanych w wyniku scalania i podziału nieruchomości nie mniejsza niż:
 - a) 15 m dla terenu P,
 - b) 1 m dla uzbrojenia terenu;
- 4) kąt położenia granicy działki w stosunku do pasa drogowego w przedziale pomiędzy 60° a 120°.

§ 8. Obowiązują następujące zasady modernizacji, rozbudowy i budowy systemów komunikacji i obsługi komunikacyjnej:

- 1) obsługę komunikacyjną terenów należy zapewnić w oparciu o drogi znajdujące się poza granicami planu, przyległe do granicy opracowania planu;
- 2) dopuszcza się realizację dróg wewnętrznych, dróg rowerowych i ciągów pieszych;
- 3) parametry i standardy nowo wydzielanych dróg wewnętrznych:
 - a) szerokość pasa drogowego nie mniejsza niż 10 m,
 - b) dopuszcza się nie wyodrębnianie jezdni i chodników,
 - c) nawierzchnia utwardzona;
- 4) parametry i standardy nowo wydzielanych dróg rowerowych i ciągów pieszych:
 - a) szerokość nie mniejsza niż 1,5 m,
 - b) nawierzchnia utwardzona;
- 5) obowiązują następujące ustalenia dotyczące parkowania pojazdów:
 - a) minimalna liczba miejsc do parkowania pojazdów:
 - dla obiektów produkcyjnych, składów i magazynów - 3 miejsca postojowe na 10 stanowisk pracy,
 - dla zabudowy usługowej – 2 miejsca postojowe na 100 m² powierzchni użytkowej,
 - b) obowiązuje zapewnienie stanowisk postojowych dla pojazdów zaopatrzonych w kartę parkingową, zgodnie z przepisami odrębnymi.

§ 9. Obowiązują następujące zasady modernizacji, rozbudowy i budowy systemów infrastruktury technicznej oraz zasady obsługi w zakresie infrastruktury technicznej:

- 1) dopuszcza się lokalizację uzbrojenia terenu związanego z zagospodarowaniem na terenie planu;
- 2) w zakresie zaopatrzenia w wodę:
 - a) ustala się zaopatrzenie w wodę z sieci wodociągowej lub indywidualnych ujęć wody,
 - b) przeciwpożarowe zaopatrzenie w wodę należy zapewnić zgodnie z przepisami odrębnymi;
- 3) w zakresie odprowadzania ścieków komunalnych:
 - a) ustala się rozdzielczy system odprowadzania ścieków komunalnych,
 - b) ustala się odprowadzenie ścieków komunalnych do sieci kanalizacji sanitarnej z zastrzeżeniem lit. c;
 - c) dopuszcza się odprowadzenie ścieków do szczelnych, tymczasowych zbiorników bezodpływowych, do czasu budowy sieci kanalizacyjnej lub do własnej oczyszczalni ścieków,
 - d) ustala się sposób postępowania ze ściekami przemysłowymi, przed ich wprowadzeniem do systemu kanalizacji sanitarnej zgodnie z przepisami odrębnymi;
- 4) w zakresie odprowadzania wód opadowych i roztopowych:
 - a) odprowadzenie wód opadowych i roztopowych siecią kanalizacji deszczowej, z zastrzeżeniem lit. b,
 - b) dopuszcza się retencjonowanie wód opadowych i roztopowych z dachów i tarasów budynków w celu ich gospodarczego wykorzystania lub ich odprowadzenie powierzchniowe do gruntu w obrębie działki,

- c) ustala się objęcie systemami odprowadzającymi wody opadowe i roztopowe z terenów utwardzonych ogólnodostępnych,
 - d) ustala się usunięcie z wód opadowych i roztopowych substancji określonych w przepisach odrębnych, przed ich wprowadzeniem do kanalizacji deszczowej lub do odbiornika, za pomocą urządzeń do podczyszczania;
- 5) w zakresie zaopatrzenia w gaz:
- a) zaopatrzenie z indywidualnych zbiorników zlokalizowanych na działce budowlanej, z zastrzeżeniem lit. b,
 - b) w przypadku realizacji sieci gazowej obowiązuje zaopatrzenie w gaz z sieci gazowej;
- 6) w zakresie zaopatrzenia w energię cieplną:
- a) zaopatrzenie w ciepło z indywidualnych źródeł ciepła,
 - b) wymóg stosowania do celów grzewczych paliw charakteryzujących się niskimi wskaźnikami emisyjnymi, takich jak: gaz, olej opałowy, drewno, biomasa, a także energii odnawialnej pozyskiwanej z urządzeń o mocy nieprzekraczającej 100kW lub urządzeń do niskoemisyjnych technologii spalania;
- 7) w zakresie zaopatrzenia w energię elektryczną:
- a) ustala się zaopatrzenie w energię elektryczną z sieci elektroenergetycznych średniego i niskiego napięcia,
 - b) dopuszcza się zaopatrzenie w energię elektryczną wytworzoną z odnawialnych źródeł energii o mocy nieprzekraczającej 100kW,
 - c) dopuszcza się budowę stacji transformatorowych wykonanych, w zależności od sposobu zagospodarowania terenów, jako obiekty wolno stojące, wbudowane lub słupowe, z zastrzeżeniem lit. d,
 - d) budowa stacji transformatorowych wolno stojących, z zapewnieniem do nich dojazdu;
- 8) w zakresie dostępności telekomunikacyjnej ustala się rozbudowę istniejącej infrastruktury telekomunikacyjnej w dostosowaniu do potrzeb poszczególnych lokalizacji;
- 9) w zakresie gromadzenia i usuwania odpadów ustala się stosowanie zasad określonych w przepisach odrębnych i aktach prawa miejscowego.

§ 10. Obowiązują następujące ustalenia dotyczące stawek procentowych, na podstawie których ustala się opłatę, określoną w stosunku procentowym od wzrostu wartości nieruchomości: Określa się stawkę służącą do naliczania jednorazowej opłaty z tytułu wzrostu wartości nieruchomości w związku z uchwaleniem planu w wysokości 30%.

Rozdział 3. Ustalenia szczegółowe

§ 11. Dla terenu oznaczonego na rysunku planu symbolem **P** obowiązują następujące ustalenia:

- 1) przeznaczenie terenu:
 - a) podstawowe - obiekty produkcyjne, składy i magazyny,
 - b) uzupełniające - zabudowa usługowa;
- 2) parametry i wskaźniki kształtowania zabudowy oraz zagospodarowania terenu:
 - a) nieprzekraczalne linie zabudowy, w odległościach od 6 m do 21 m od linii rozgraniczającej terenu, zgodnie z rysunkiem planu,
 - b) wysokość budynków, mierzona od poziomu terenu przy najniższym położonym wejściu do budynku do najwyższego punktu pokrycia dachu - nie większa niż 18 m,
 - c) intensywność zabudowy:
 - minimalna: 0,01,
 - maksymalna: 1,0,
 - d) geometria dachu – dachy o kącie nachylenia połaci dachowych bryły głównej budynku do 25°,

e) powierzchnia zabudowy: nie większa niż 60% powierzchni działki budowlanej,

f) powierzchnia biologicznie czynna: nie mniejsza niż 10% powierzchni działki budowlanej.

Rozdział 4.
Przepisy końcowe

§ 12. Wykonanie uchwały powierza się Burmistrzowi Miasta i Gminy Twardogóra.

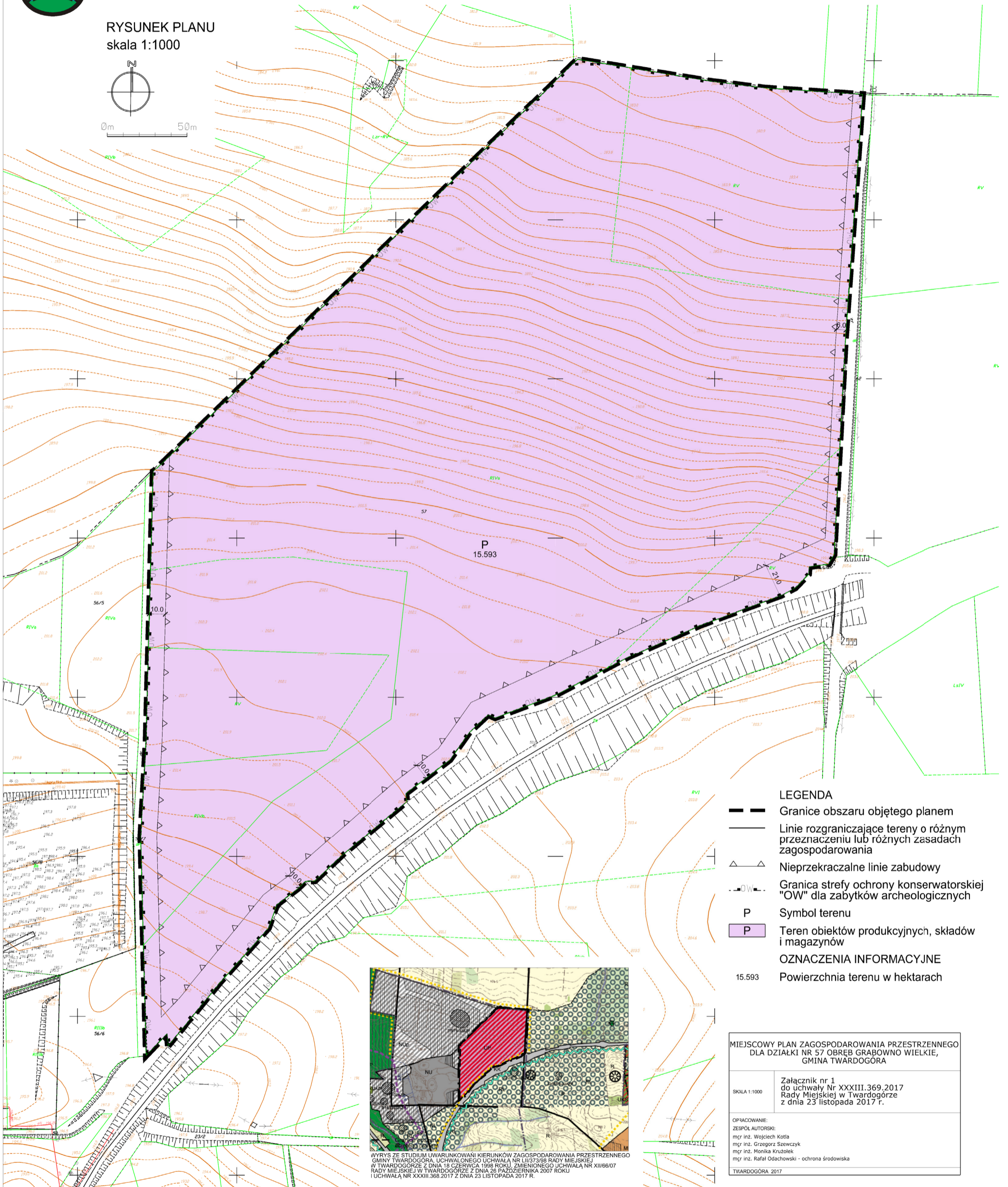
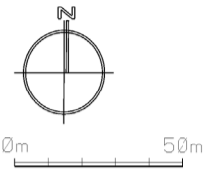
§ 13. Uchwała wchodzi w życie po upływie 14 dni od dnia ogłoszenia w Dzienniku Urzędowym Województwa Dolnośląskiego.

Przewodniczący Rady Miejskiej:
W. Szydelko



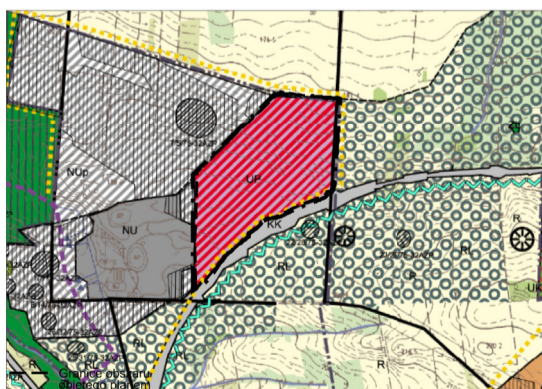
MIEJSCOWY PLAN ZAGOSPODAROWANIA PRZESTRZENNEGO DLA DZIAŁKI NR 57 OBRĘB GRABOWNO WIELKIE, GMINA TWARDOGÓRA

RYSUNEK PLANU
skala 1:1000



LEGENDA

- Granice obszaru objętego planem
 - Linie rozgraniczające tereny o różnym przeznaczeniu lub różnych zasadach zagospodarowania
 - Nieprzekraczalne linie zabudowy
 - Granica strefy ochrony konserwatorskiej "OW" dla zabytków archeologicznych
 - P** Symbol terenu
 - Teren obiektów produkcyjnych, składów i magazynów
- OZNACZENIA INFORMACYJNE**
- 15.593 Powierzchnia terenu w hektarach



WYRYS ZE STUDIUM UWARUNKOWAŃ KIERUNKÓW ZAGOSPODAROWANIA PRZESTRZENNEGO GMINY TWARDOGÓRA. UCHWAŁONEGO UCHWAŁĄ NR LIII/373/98 RADY MIEJSKIEJ W TWARDOGÓRZE Z DNIA 18 CZERWCA 1998 ROKU. ZMIENIONEGO UCHWAŁĄ NR XIII/66/07 RADY MIEJSKIEJ W TWARDOGÓRZE Z DNIA 26 PAŹDZIERNIKA 2007 ROKU I UCHWAŁĄ NR XXXIII.368.2017 Z DNIA 23 LISTOPADA 2017 R.

MIEJSCOWY PLAN ZAGOSPODAROWANIA PRZESTRZENNEGO DLA DZIAŁKI NR 57 OBRĘB GRABOWNO WIELKIE, GMINA TWARDOGÓRA	
SKALA 1:1000	Załącznik nr 1 do uchwały Nr XXXIII.369.2017 Rady Miejskiej w Twardogórze z dnia 23 listopada 2017 r.
OPRACOWANIE: ZESPÓŁ AUTORÓW: mgr inż. Wojciech Kotla mgr inż. Grzegorz Szewczyk mgr inż. Monika Krużolek mgr inż. Rafał Odachowski - ochrona środowiska	
TWARDOGÓRA 2017	

Załącznik nr 2 do uchwały nr XXXIII.369.2017
Rady Miejskiej w Twardogórze z dnia 23 listopada 2017 r.

Rozstrzygnięcie o sposobie rozpatrzenia uwag do projektu planu

Do wyłożonego projektu miejscowego planu zagospodarowania przestrzennego dla działki nr 57 obręb Grabowno Wielkie, gmina Twardogóra nie złożono uwag.

Załącznik nr 3 do uchwały nr XXXIII.369.2017
Rady Miejskiej w Twardogórze z dnia 23 listopada 2017 r.

Rozstrzygnięcie o sposobie realizacji, zapisanych w planie, inwestycji z zakresu infrastruktury technicznej, które należą do zadań własnych gminy, oraz zasadach ich finansowania, zgodnie z przepisami o finansach publicznych

§ 1. W obszarze objętym zmianą planu nie przewiduje się realizacji inwestycji z zakresu infrastruktury technicznej należącej do zadań własnych gminy służących zaspokajaniu zbiorowych potrzeb wspólnoty, oraz nie określa się sposobu ich realizacji oraz zasady finansowania.