



# DZIENNIK URZĘDOWY

## WOJEWÓDZTWA DOLNOŚLĄSKIEGO

---

Wrocław, dnia 6 października 2016 r.

Poz. 4476

### UCHWAŁA NR XXIV/104/2016 RADY POWIATU W ŚRODZIE ŚLĄSKIEJ

z dnia 29 września 2016 r.

#### **w sprawie zaliczenia nieruchomości do kategorii dróg powiatowych - tj. do ciągu drogi powiatowej Nr 2075 D**

Na podstawie art. 12 pkt. 11 ustawy z dnia 5 czerwca 1998 r. (t.j. Dz. U. z 2016 r., poz. 814, ze zm.) o samorządzie powiatowym oraz art. 6a ust. 2 oraz art. 10 ust. 1, 2 i 3 ustawy z dnia 21 marca 1985 r. o drogach publicznych (t.j. Dz. U. z 2015 r., poz. 460, ze zm.) Rada Powiatu w Środzie Śląskiej uchwala, co następuje:

§ 1. Zaliczyć nieruchomości określone w załączniku nr 1 do niniejszej uchwały do kategorii dróg powiatowych – tj. do ciągu drogi powiatowej nr 2075 D, w porozumieniu z Zarządem Województwa Dolnośląskiego, po uzyskaniu pozytywnych opinii Burmistrza Środy Śląskiej oraz zarządów sąsiednich powiatów.

§ 2. Położenie i przebieg nieruchomości, o których mowa w § 1, oznaczone są na mapach stanowiących załącznik nr 2 do niniejszej uchwały.

§ 3. Wykonanie uchwały powierza się Zarządowi Powiatu w Środzie Śląskiej.

§ 4. Uchwała wchodzi w życie po upływie 14 dni od dnia jej opublikowania w Dzienniku Urzędowym Województwa Dolnośląskiego, z mocą obowiązującą od dnia 1 stycznia 2017 r.

Przewodniczący Rady:

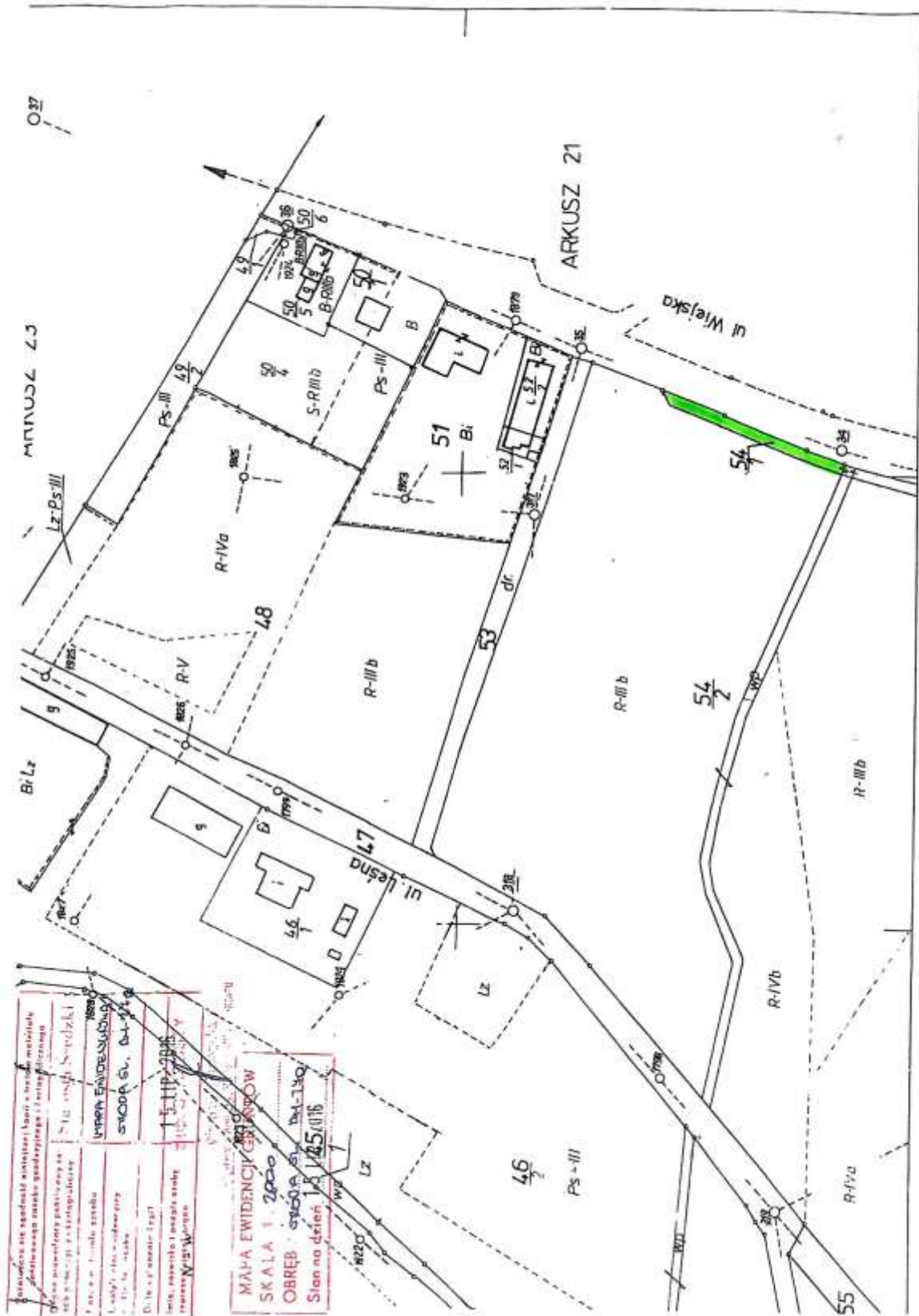
*W. Rutkowski*

**Załącznik nr 1 do  
Uchwały Nr XXIV/104/2016  
Rady Powiatu w Środzie Śląskiej  
z dnia 29.09.2016 r.**

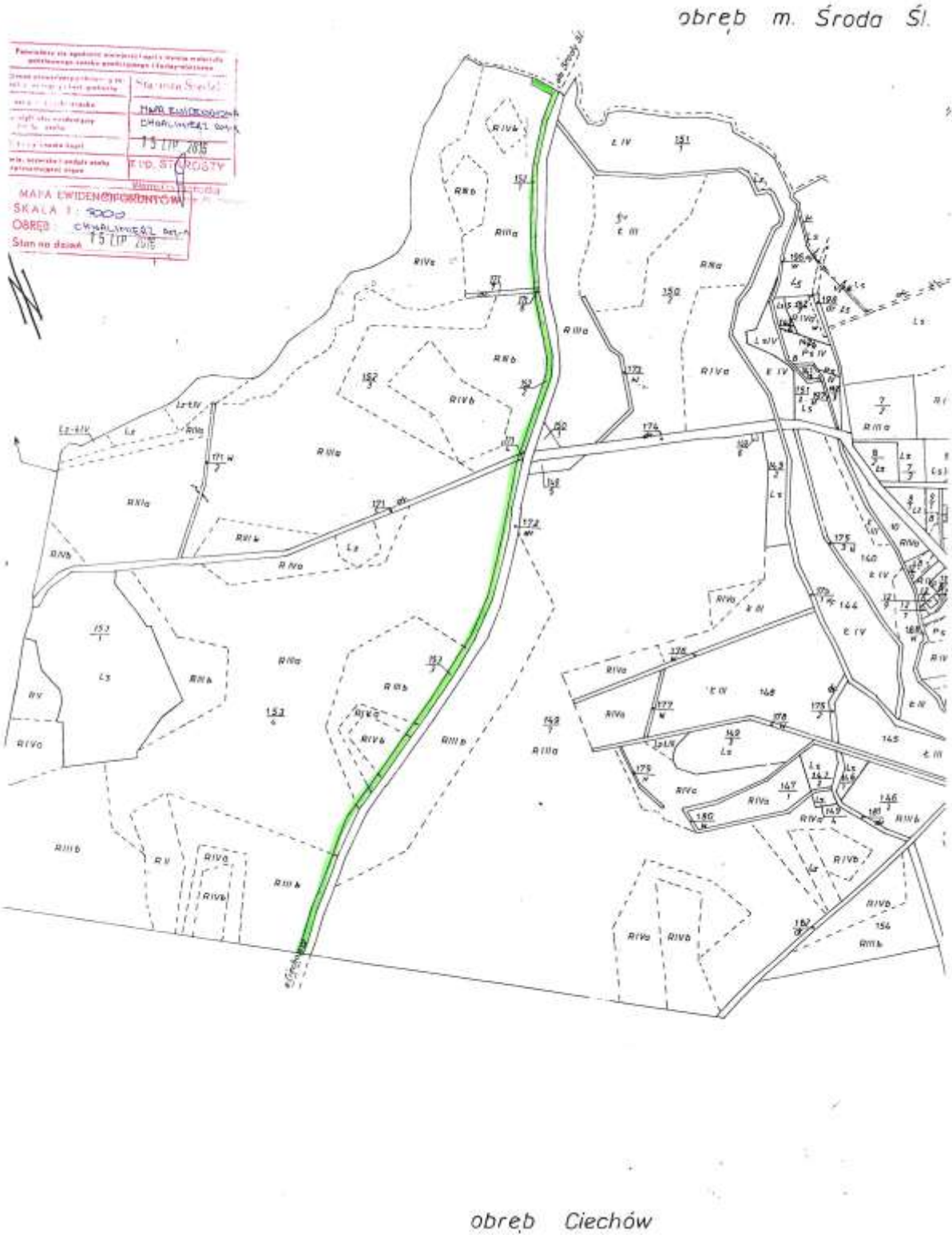
**Wykaz nieruchomości zaliczanych do kategorii dróg powiatowych  
tj. do ciągu drogi powiatowej Nr 2075 D**

<b>Lp</b>	<b>Miejscowość</b>	<b>Arkusze mapy</b>	<b>Numer działki</b>	<b>Powierzchnia / m<sup>2</sup> /</b>
<b>1</b>	<b>2</b>	<b>3</b>	<b>4</b>	<b>5</b>
1	Środa Śląska	27	54/1	3571
2	Środa Śląska	27	66/1	364
3	Środa Śląska	27	66/2	538
4	Środa Śląska	27	67	520
5	Chwalimierz	1	149/5	152
6	Chwalimierz	1	150/1	93
7	Chwalimierz	1	152/1	2277
8	Chwalimierz	1	152/2	1551
9	Chwalimierz	1	153/3	5706
10	Chwalimierz	1	171/4	61
11	Chwalimierz	1	171/6	36
12	Ciechów	1	284/8	695
13	Ciechów	1	279/13	608
14	Ciechów	1	285/4	30
15	Ciechów	1	279/15	496
16	Ciechów	1	296/2	1157
17	Ciechów	1	291/4	223
18	Ciechów	1	291/6	182
19	Ciechów	1	290/2	632
20	Ciechów	1	289/2	613
21	Ciechów	1	284/10	358
22	Ciechów	1	284/12	224
23	Ciechów	1	283/5	162
24	Ciechów	1	283/7	123
<b>Ogółem</b>				<b>20372 m<sup>2</sup></b>

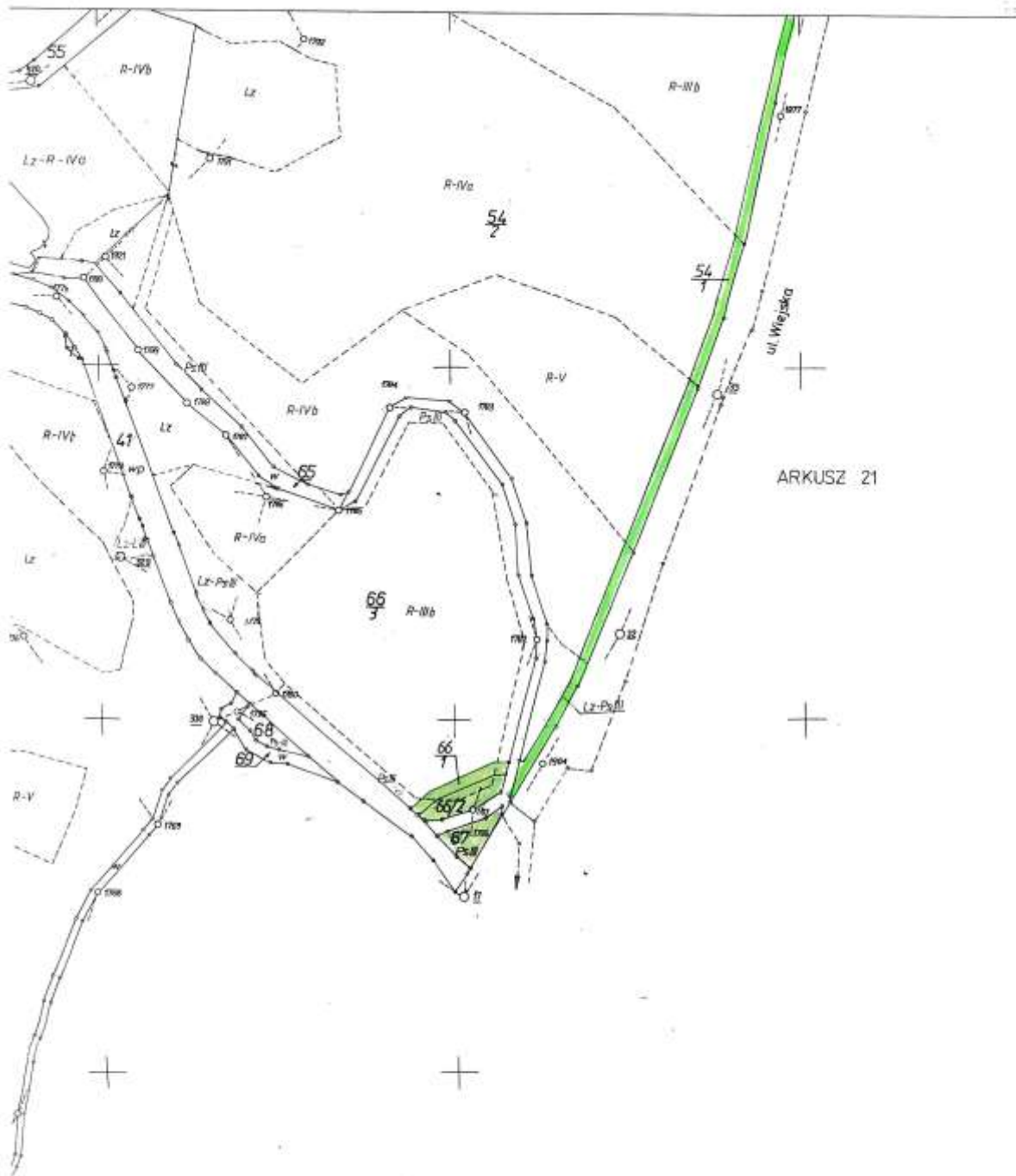
Załącznik nr 2  
do uchwały Nr XXIV/104/2016  
Rady Powiatu w Środzie Śląskiej  
z dnia 29.09.2016 r.



**Załącznik nr 2  
do uchwały Nr XXIV/104/2016  
Rady Powiatu w Środzie Śląskiej  
z dnia 29.09.2016 r.**



**Załącznik nr 2  
do uchwały Nr XXIV/104/2016  
Rady Powiatu w Środzie Śląskiej  
z dnia 29.09.2016 r.**



MAPA EWIDENCJI GRUNTÓW  
SKALA 1:1000  
OBIEKT: 25004.21.2016  
Stan na dzień: 15.11.2016

Plan wykreślony w oparciu o dane z Geocentru Powiatu w Środzie Śląskiej	
Opis: plan ewidencji gruntów	Skala: 1:1000
1. Nazwa: 25004.21.2016	RAM: 25004.21.2016
2. Data: 15.11.2016	Skala: 1:1000
3. Tytuł: 25004.21.2016	15.11.2016
4. Data: 15.11.2016	15.11.2016
5. Data: 15.11.2016	15.11.2016



**Załącznik nr 2  
do uchwały Nr XXIV/104/2016  
Rady Powiatu w Środzie Śląskiej  
z dnia 29.09.2016 r.**

