



# DZIENNIK URZĘDOWY

## WOJEWÓDZTWA DOLNOŚLĄSKIEGO

---

Wrocław, dnia 1 grudnia 2015 r.

Poz. 5158

### UCHWAŁA NR XVIII/144/15 RADY GMINY PODGÓRZYN

z dnia 26 listopada 2015 r.

#### **w sprawie: zniesienia statusu pomnika przyrody**

Na podstawie art.18 ust.2 pkt. 15 ustawy z dnia 8 marca 1990 r. o samorządzie gminnym (t.j.: Dz. U. z 2015 r. poz. 1515) oraz art. 44 ust. 3, 3a i 4 ustawy z dnia 16 kwietnia 2004 roku o ochronie przyrody (t.j.: Dz. U. z 2015 r. poz. 1651) w uzgodnieniu z Regionalnym Dyrektorem Ochrony Środowiska we Wrocławiu, Rada Gminy Podgórzyn uchwala co następuje:

**§ 1. 1.** Pozbawia się statusu pomnika przyrody 6 szt. drzew tj.:

- 1) Gatunek buk pospolity (czerwony) o obwodzie pnia 317 cm, rosnącego na działce o numerze ewidencyjnym 407 położonej w miejscowości Miłków, stanowiącej własność Powiatu Jeleniogórskiego ,numer ewidencyjny wg. RDOŚ 1328.
- 2) Gatunek dąb szypułkowy o obwodzie pnia 498 cm, rosnącego na działce o numerze ewidencyjnym 602/1 położonej w miejscowości Podgórzyn, stanowiącej własność Powiatu Jeleniogórskiego numer ewidencyjny wg. RDOŚ 1329.
- 3) Gatunek lipa drobnolistna o obwodzie pnia 174 cm, rosnącego na działce o numerze ewidencyjnym 355/1 położonej w miejscowości. Miłków, stanowiącej własność Powiatu Jeleniogórskiego, numer ewidencyjny wg. RDOŚ 1333.
- 4) Gatunek lipa drobnolistna o obwodzie pnia 314 cm, rosnącego na działce o numerze ewidencyjnej 355/1 położonej w miejscowości Miłków, stanowiącej własność Powiatu Jeleniogórskiego numer ewidencyjny wg. RDOŚ 1334.
- 5) Gatunek topola czarna o obwodzie pnia 515 cm, rosnącego na działce o numerze ewidencyjnym 250 położonej w miejscowości Zachełmie, stanowiącej własność Powiatu Jeleniogórskiego ,numer ewidencyjny wg. RDOŚ 1337.
- 6) Gatunek lipa drobnolistna, rosnąca na działce o numerze ewidencyjnym 234 położonej w miejscowości Staniszów, stanowiącej własność prywatną ,numer ewidencyjny wg. RDOŚ 1343.

2. Mapy określające położenie wyżej wymienionych drzew stanowią załącznik nr 1 do niniejszej uchwały.

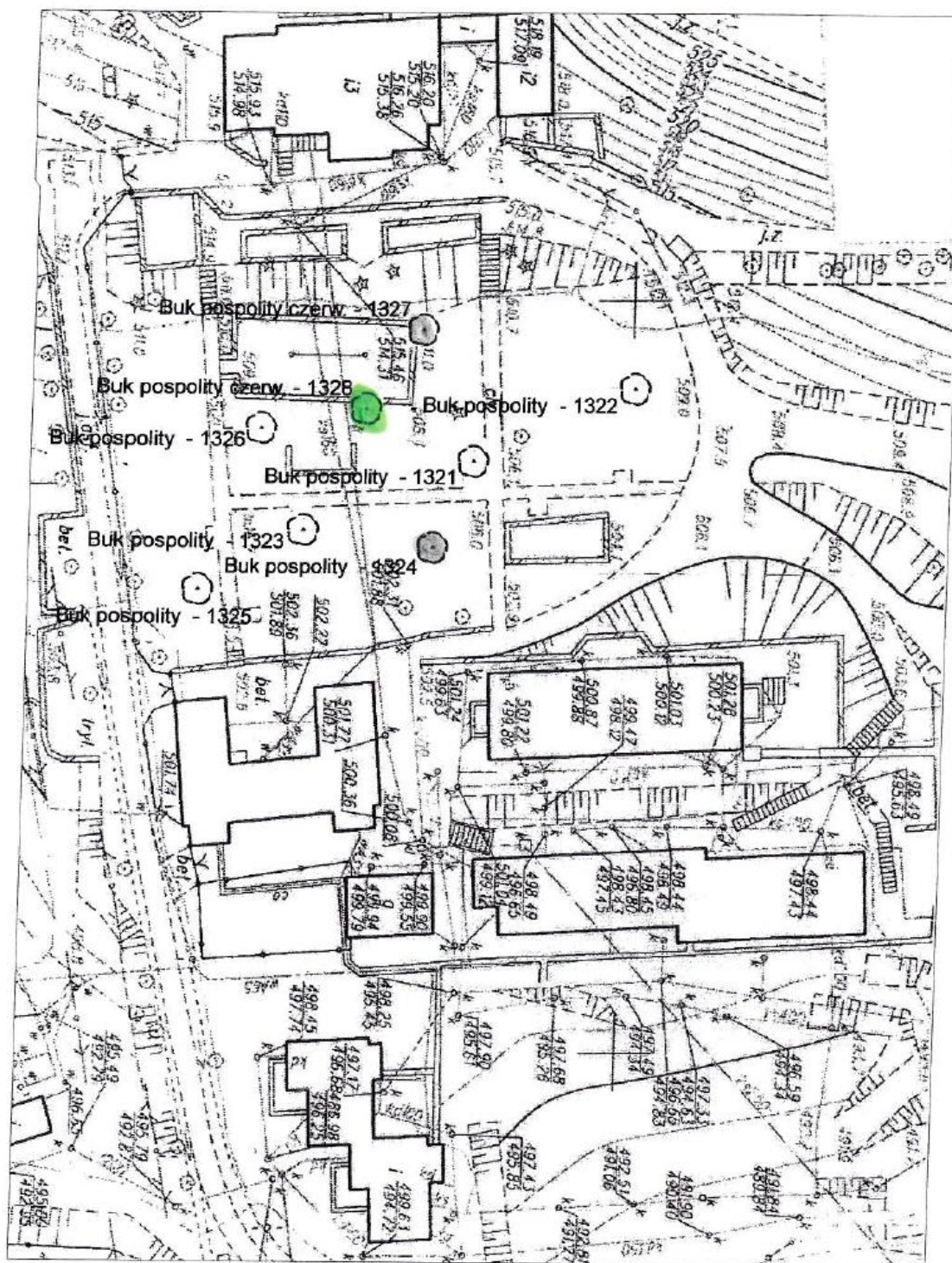
3. Pozbawienie statusu pomnika przyrody następuje w związku z utratą wartości przyrodniczych oraz zapewnienia bezpieczeństwa powszechnego

**§ 2.** Wykonanie uchwały powierza się Wójtowi Gminy Podgórzyn

§ 3. Uchwała wchodzi w życie po upływie 14 dni od jej ogłoszenia w Dzienniku Urzędowym Województwa Dolnośląskiego i podlega ogłoszeniu na tablicy ogłoszeń w Urzędzie Gminy Podgórzyn.

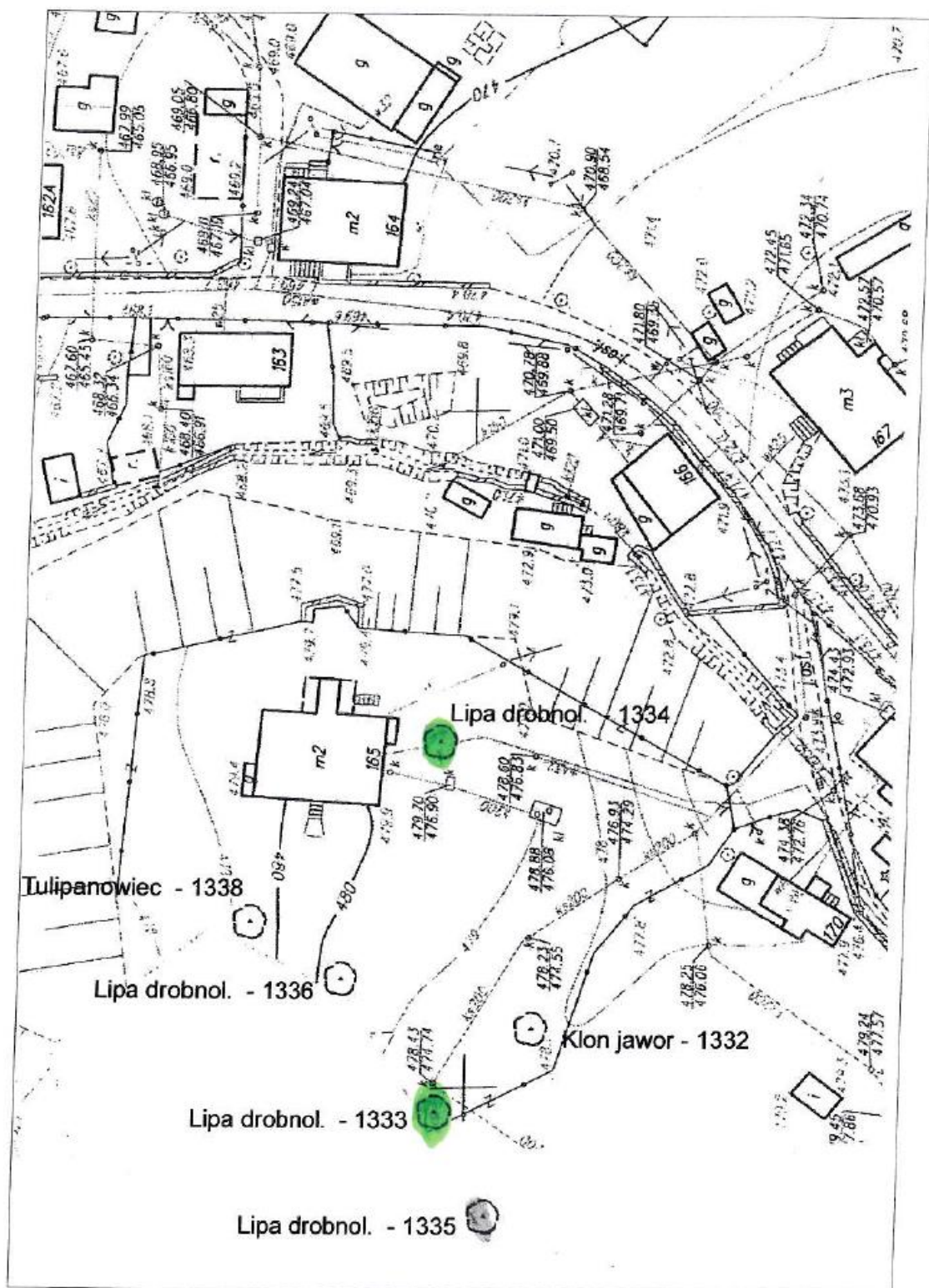
Przewodnicząca Rady Gminy Podgórzyn:  
*H. Kacprzak*

Załącznik Nr 1 do Uchwały Nr XVIII/144/15  
Rady Gminy Podgórzyn  
z dnia 26 listopada 2015 r.

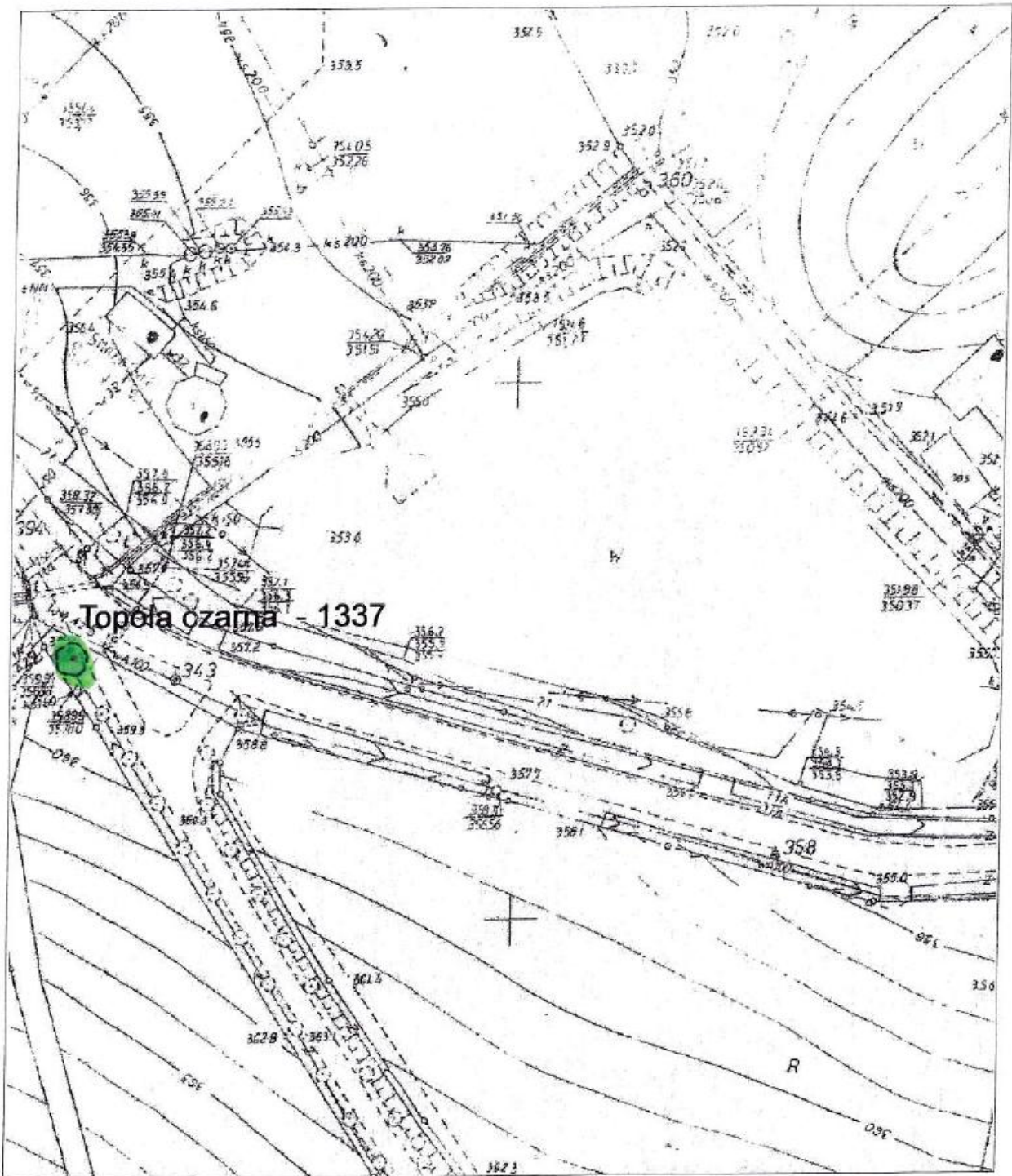


Mapa sytuacyjna (gmina Podgórzyn, miejscowość Miłków, dz. nr 407,  
posesja nr 138 Domu Pomocy Społecznej dla Dzieci / pawilony górne)  
**drzewa (pomniki przyrody) nr ewidencyjne:**  
**1321, 1322, 1323, 1324, 1325, 1326, 1327, 1328**

**Mapa nr 1**

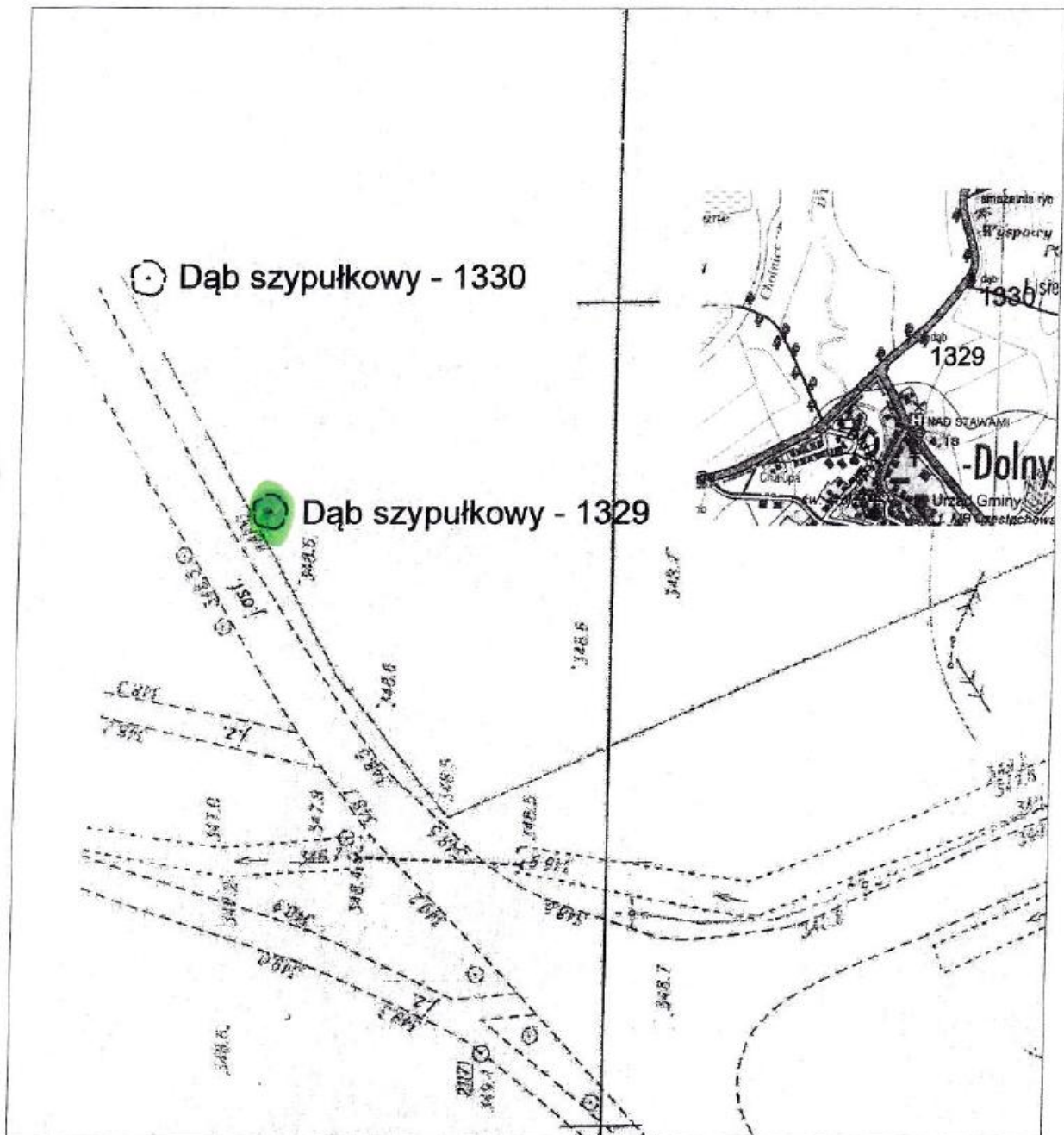


Mapa sytuacyjna (gmina Podgórzyn, miejscowość Miłków, dz. nr 355/1,  
posesja nr 165 Domu Pomocy Społecznej dla Dzieci / pawilony dolne)  
**drzewa (pomniki przyrody) nr ewidencyjne:**  
**1332, 1333, 1334, 1335, 1336 i 1338**



Mapa sytuacyjna (gmina Podgórzyn, miejscowość Zachełmie Podzamcze,  
pas przydrożny, skrzyżowanie drogi wojewódzkiej nr 366 z drogą powiatową 2760 D)  
**drzewo (pomnik przyrody) nr ewidencyjny: 1337**

**Mapa nr 7**



Mapa sytuacyjna (gmina Podgórzyn, miejscowość Podgórzyn - droga powiatowa nr 2650 D  
w kierunku Jelenia Góra Cieplice, od skrzyżowania z drogą wojewódzką nr 366)  
**drzewa (pomniki przyrody) nr ewidencyjny: 1329 i 1330**

**Mapa nr 9**