



DZIENNIK URZĘDOWY

WOJEWÓDZTWA DOLNOŚLĄSKIEGO

Wrocław, dnia 25 marca 2014 r.

Poz. 1532

ROZPORZĄDZENIE NR 5/2014 **DYREKTORA REGIONALNEGO ZARZĄDU GOSPODARKI WODNEJ WE WROCŁAWIU**

z dnia 17 marca 2014 r.

w sprawie ustanowienia strefy ochronnej ujęcia wody podziemnej z utworów kenozoicznych Wołów - Garwól gmina Wołów, powiat wołowski, województwo dolnośląskie

Na podstawie art. 58 ust. 1 ustawy z dnia 18 lipca 2001 r. Prawo wodne (Dz. U. z 2012 poz. 145, z 2010 r. Nr 44, poz. 253, z 2012 r. poz. 951 i 1513 oraz z 2013 poz. 21 i 165) zarządza się, co następuje:

§ 1. 1. Ustanawia się strefę ochronną ujęcia wody podziemnej z utworów kenozoicznych w miejscowości Wołów, gm. Wołów, pow. wołowski, woj. dolnośląskie, zwaną dalej "strefą ochronną".

2. Strefę ochronną ujęcia stanowią:

1) teren ochrony bezpośredniej, dla studni:

- a) nr 1Aw" o powierzchni 0,04 ha,
- b) nr 1z o powierzchni 0,04 ha,
- c) nr 2Aw" o powierzchni 0,0168 ha,
- d) nr IIIz o powierzchni 0,2247 ha,
- e) nr Iz i IIz o powierzchni 0,8684 ha,
- f) nr 5 o powierzchni 0,038 ha,
- g) nr 2 o powierzchni 0,04 ha,
- h) nr 4 o powierzchni 0,04 ha,

- zlokalizowany na działkach ewidencyjnych przedstawionych na załączniku nr 1 do rozporządzenia oraz wymienionych w załączniku nr 3 do rozporządzenia;

2) teren ochrony pośredniej obejmujący obszar o powierzchni 129,2 ha, przedstawiony na załączniku nr 2 do rozporządzenia, zlokalizowany na działkach ewidencyjnych wymienionych w załączniku nr 3 do rozporządzenia oraz opisany w załączniku nr 4 do rozporządzenia.

§ 2. 1. Na terenie ochrony bezpośredniej zabronione jest użytkowanie gruntów do celów niezwiązanych z eksploatacją ujęcia wody.

2. Na terenie ochrony bezpośredniej ujęć wód należy:

- 1) odprowadzać wody opadowe w sposób uniemożliwiający przedostawanie się ich do urządzeń służących do poboru wody;
- 2) zagospodarować teren zielenią;

- 3) odprowadzać poza granicę terenu ochrony bezpośredniej ścieki z urządzeń sanitarnych, przeznaczonych do użytku osób zatrudnionych przy obsłudze urządzeń służących do poboru wody;
- 4) ograniczyć do niezbędnych potrzeb przebywanie osób niezatrudnionych przy obsłudze urządzeń służących do poboru wody.

3. Teren ochrony bezpośredniej należy ogrodzić i oznakować tablicami, zawierającymi informacje o ujęciu wody podziemnej i zakazie wstępu osobom nieupoważnionym, umieszczonymi w sposób przedstawiony na załączniku nr 1 do rozporządzenia.

§ 3. 1. Na terenie ochrony pośredniej zabronione jest użytkowanie gruntów lub wykonywanie robót oraz innych czynności powodujących zmniejszenie przydatności ujmowanej wody lub wydajności ujęcia.

2. Na terenie ochrony pośredniej zabrania się:

- 1) poboru wód z utworów czwartorzędowych i trzeciorzędowych neogenu, dla celów nie związanych ze zbiorowym zaopatrzeniem ludności w wodę przeznaczoną do spożycia;
- 2) rolniczego wykorzystania ścieków;
- 3) wprowadzania ścieków do wód i do ziemi, za wyjątkiem:
 - a) oczyszczonych wód opadowych i roztopowych,
 - b) wód opadowych i roztopowych, które zgodnie z obowiązującymi przepisami mogą być wprowadzone do wód i do ziemi bez oczyszczenia;
- 4) stosowania środków ochrony roślin niebezpiecznych dla środowiska;
- 5) lokalizowania nowych i rozbudowy istniejących zakładów przemysłowych, które mogą powodować pogorszenie jakości wód podziemnych, wskazanych w raporcie, wykonanym w ramach oceny oddziaływania przedsięwzięcia na środowisko, zgodnie z obowiązującymi przepisami;
- 6) lokalizowania nowych ferm chowu lub hodowli zwierząt, które mogą powodować pogorszenie jakości wód podziemnych, wskazanych w raporcie, wykonanym w ramach oceny oddziaływania przedsięwzięcia na środowisko, zgodnie z obowiązującymi przepisami;
- 7) przechowywania i składowania odpadów promieniotwórczych;
- 8) lokalizowania magazynów produktów ropopochodnych oraz rurociągów do ich transportu;
- 9) lokalizowania składowisk odpadów komunalnych, niebezpiecznych, innych niż niebezpieczne i obojętne oraz obojętnych;
- 10) lokalizowania cmentarzy oraz grzebania zwłok zwierzęcych;
- 11) wydobywania kopalini;
- 12) wykonywania odwodnień obiektów lub wykopów budowlanych, dla których wymagane jest uzyskanie pozwolenia wodnoprawnego.

3. Na terenie ochrony pośredniej nakazuje się:

- 1) objęcie stałym nadzorem geologicznym prowadzonych wierceń poszukiwawczych, rozpoznawczych oraz w celu wykorzystania ciepła ziemi;
- 2) szczelnie izolować poziomy wodonośne przewiercane otworami wiertniczymi, dla ochrony jakościowej eksploatowanych wód podziemnych.

4. Granice terenu ochrony pośredniej należy oznakować w sposób przedstawiony na załączniku nr 2 do rozporządzenia.

§ 4. Rozporządzenie wchodzi w życie po upływie 14 dni od dnia ogłoszenia w Dzienniku Urzędowym Województwa Dolnośląskiego.

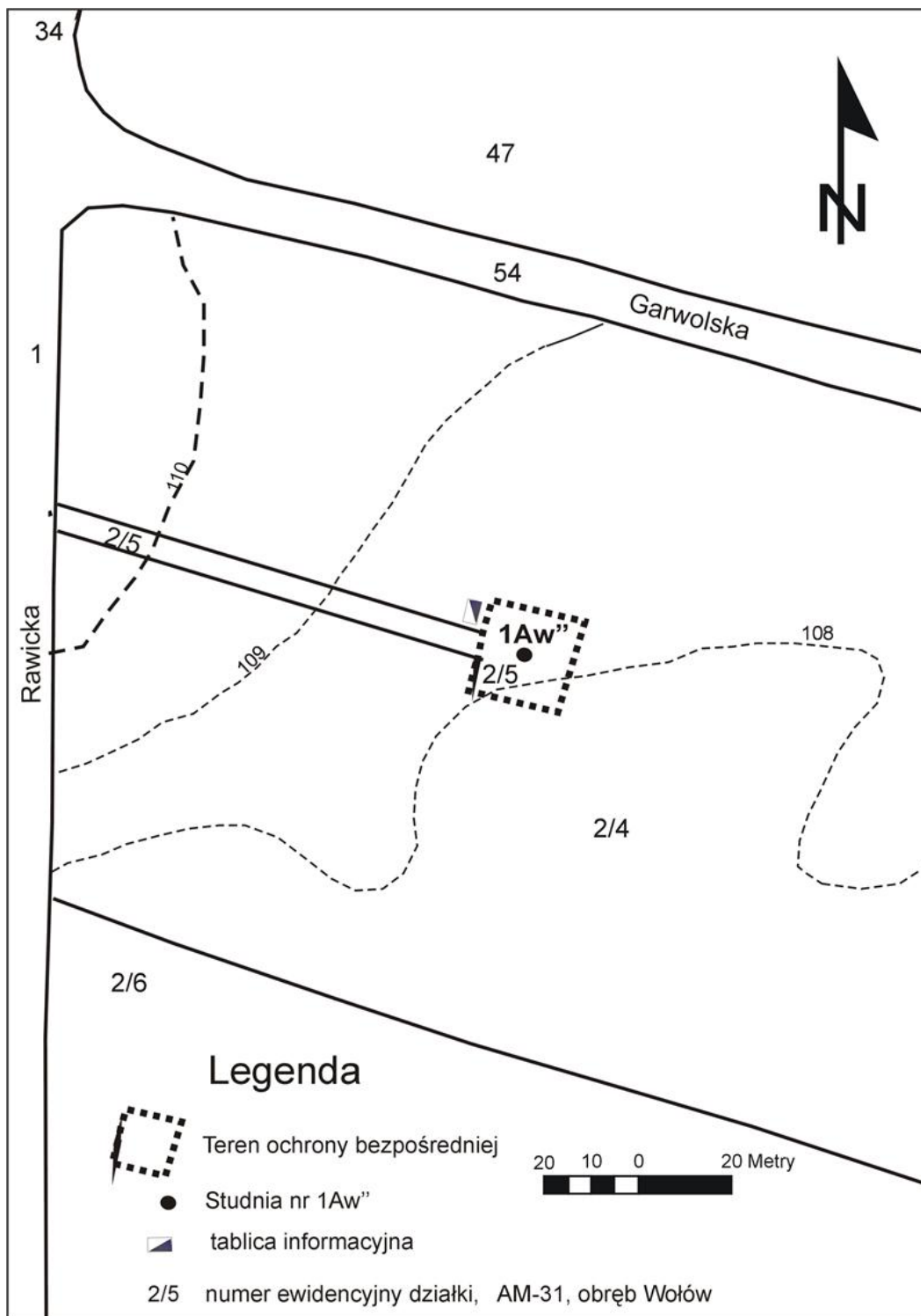
Z-ca Dyrektora Regionalnego Zarządu Gospodarki Wodnej we Wrocławiu:

B. Mońka

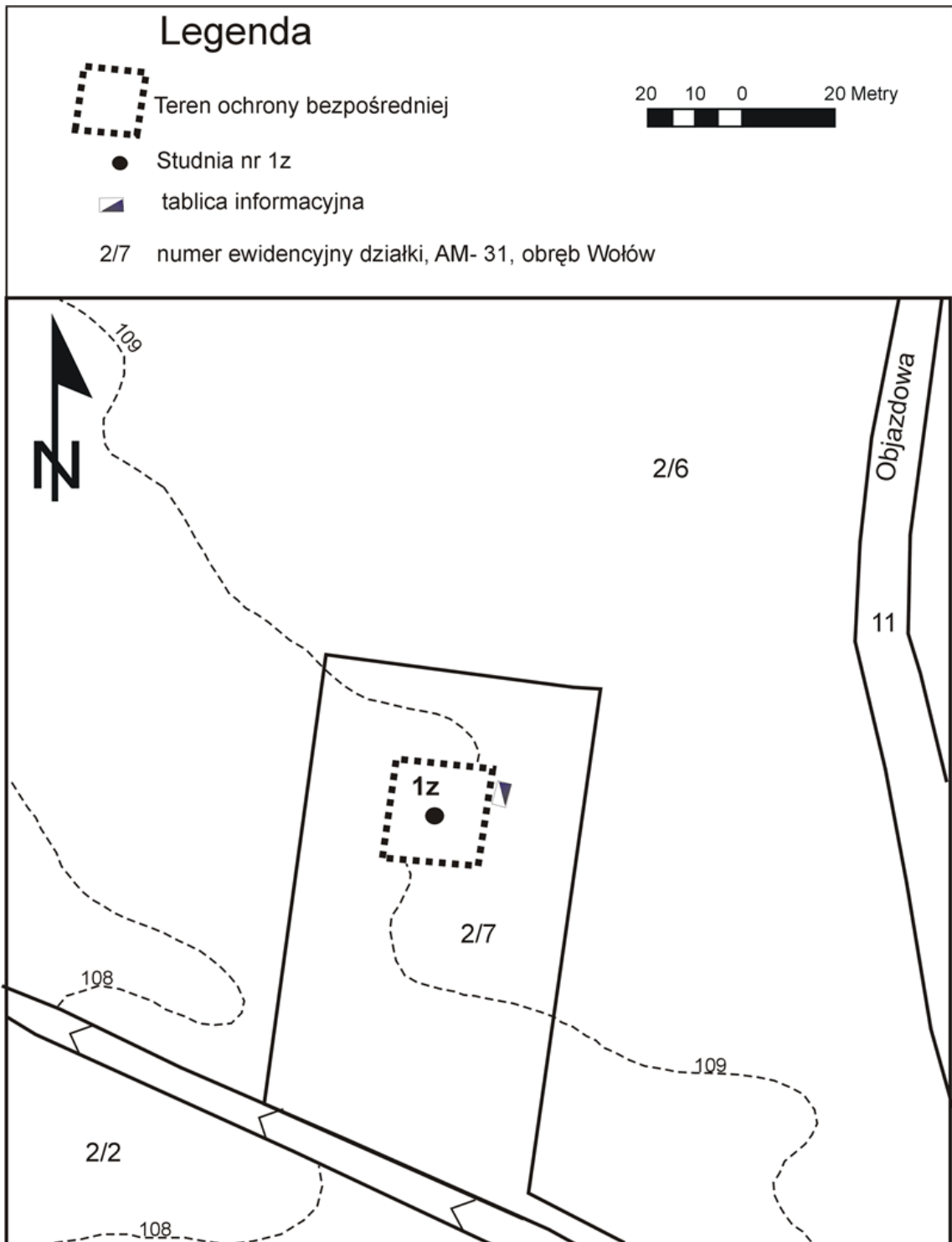
Załącznik Nr 1 do Rozporządzenia Nr 5/2014
Dyrektora Regionalnego Zarządu Gospodarki Wodnej
we Wrocławiu z dnia 17 marca 2014 r.

Tereny ochrony bezpośredniej studni ujęcia wody podziemnej Wołów - Garwól.

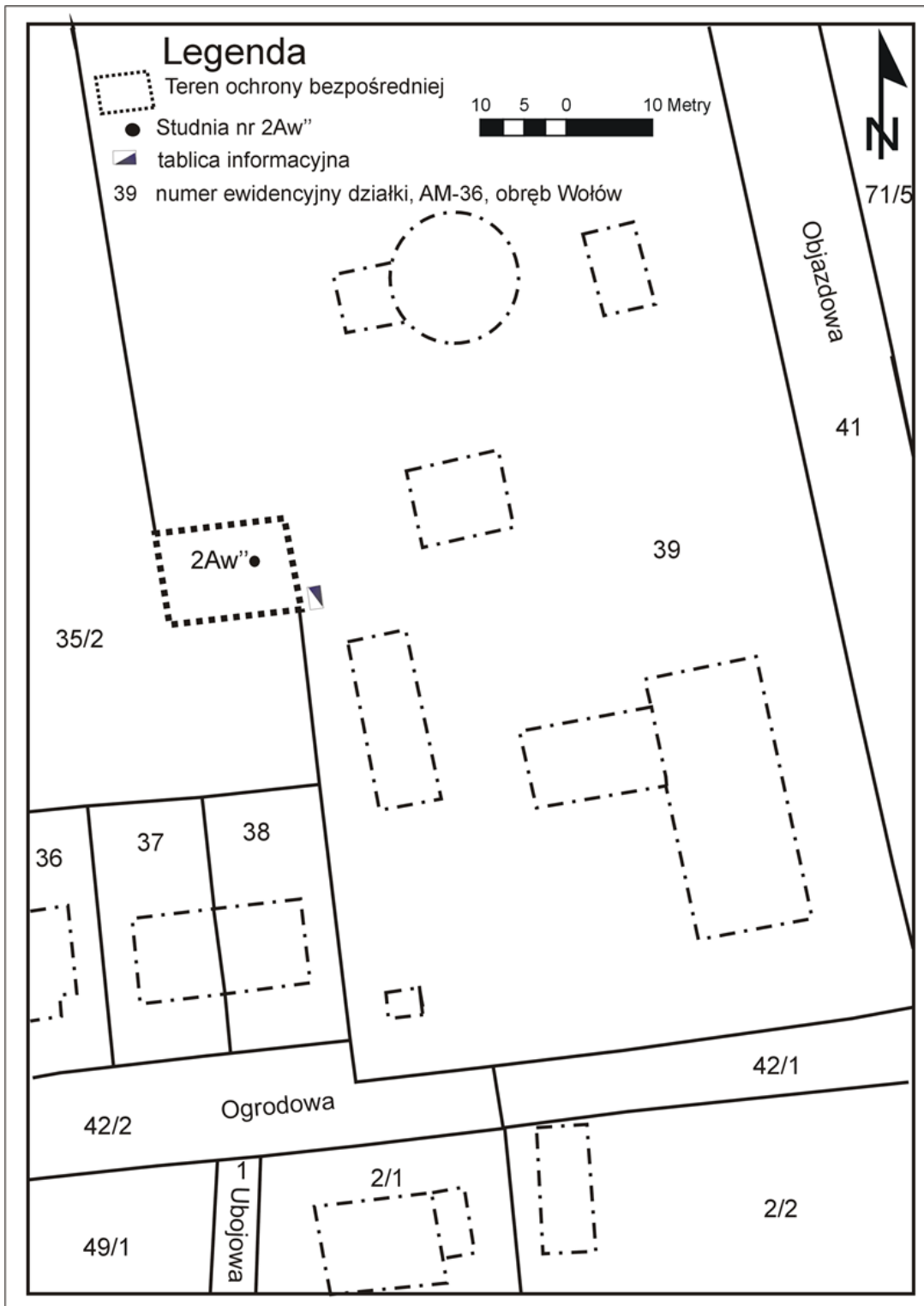
1.1. Zasięg terenu ochrony bezpośredniej studni nr 1 Aw'' ujęcia wody podziemnej Wołów - Garwól.



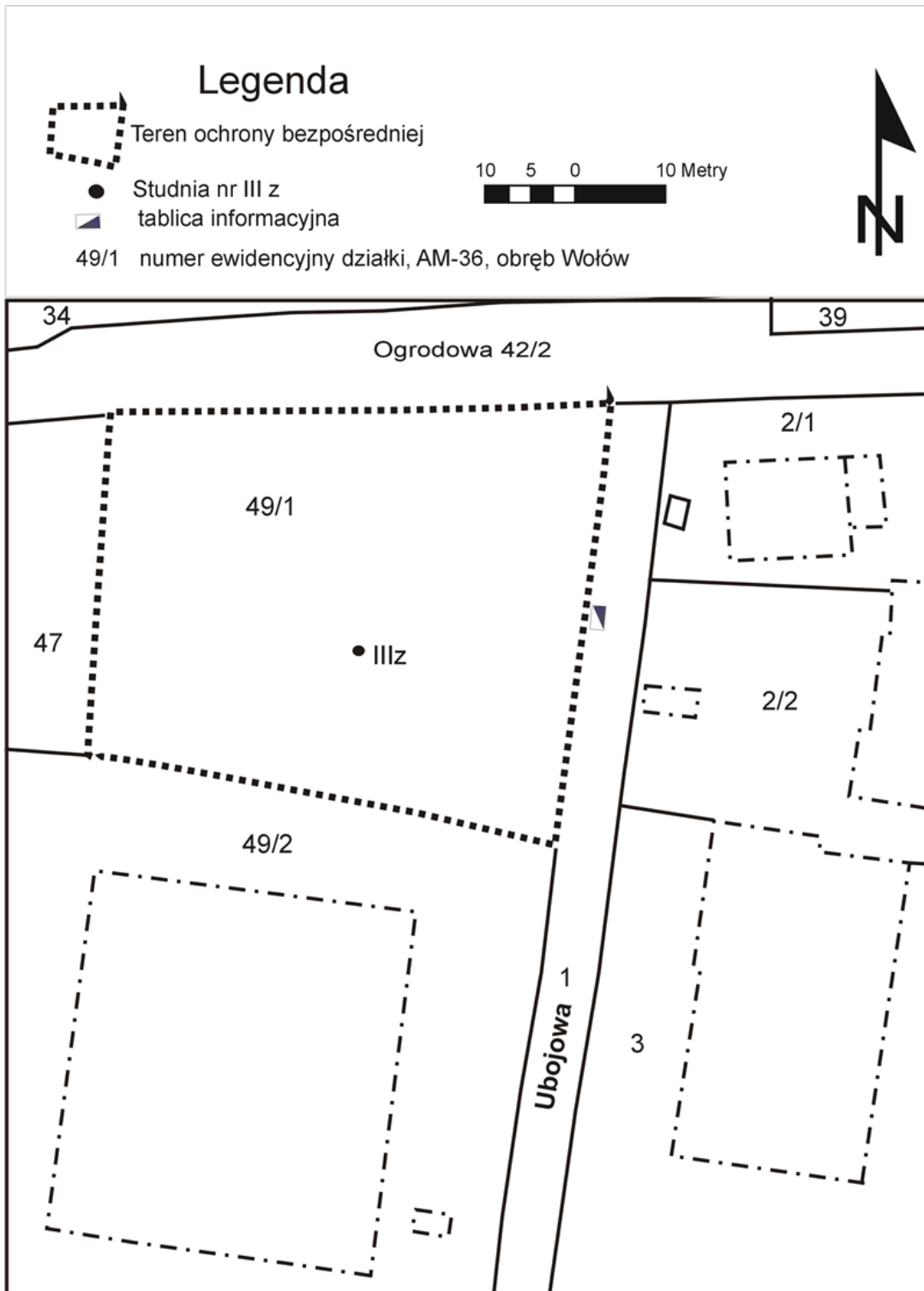
1.2. Zasięg terenu ochrony bezpośredniej studni nr 1z ujęcia wody podziemnej Wołów - Garwól.



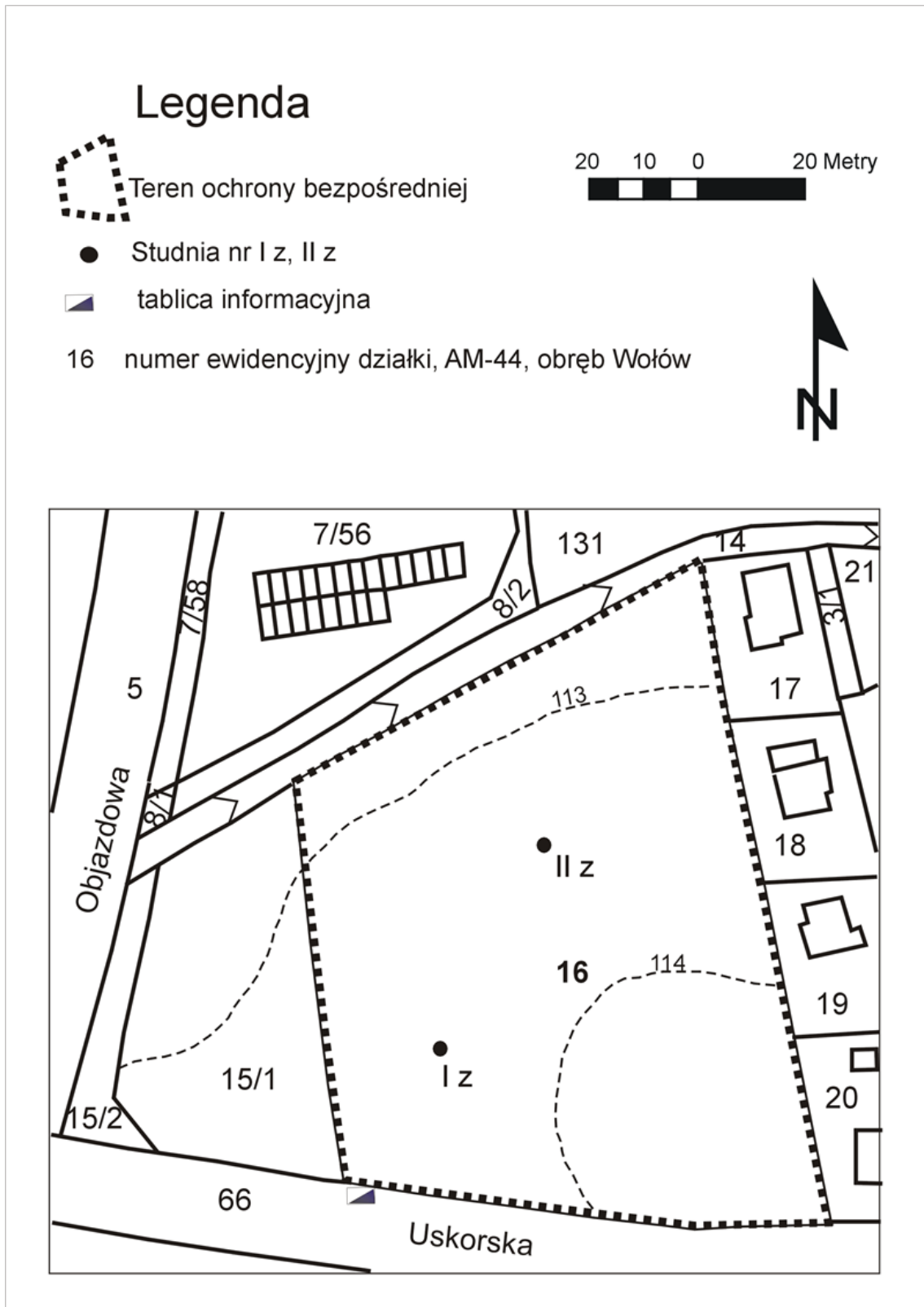
1.3. Zasięg terenu ochrony bezpośredniej studni nr 2 Aw'' ujęcia wody podziemnej Wołów - Garwól.



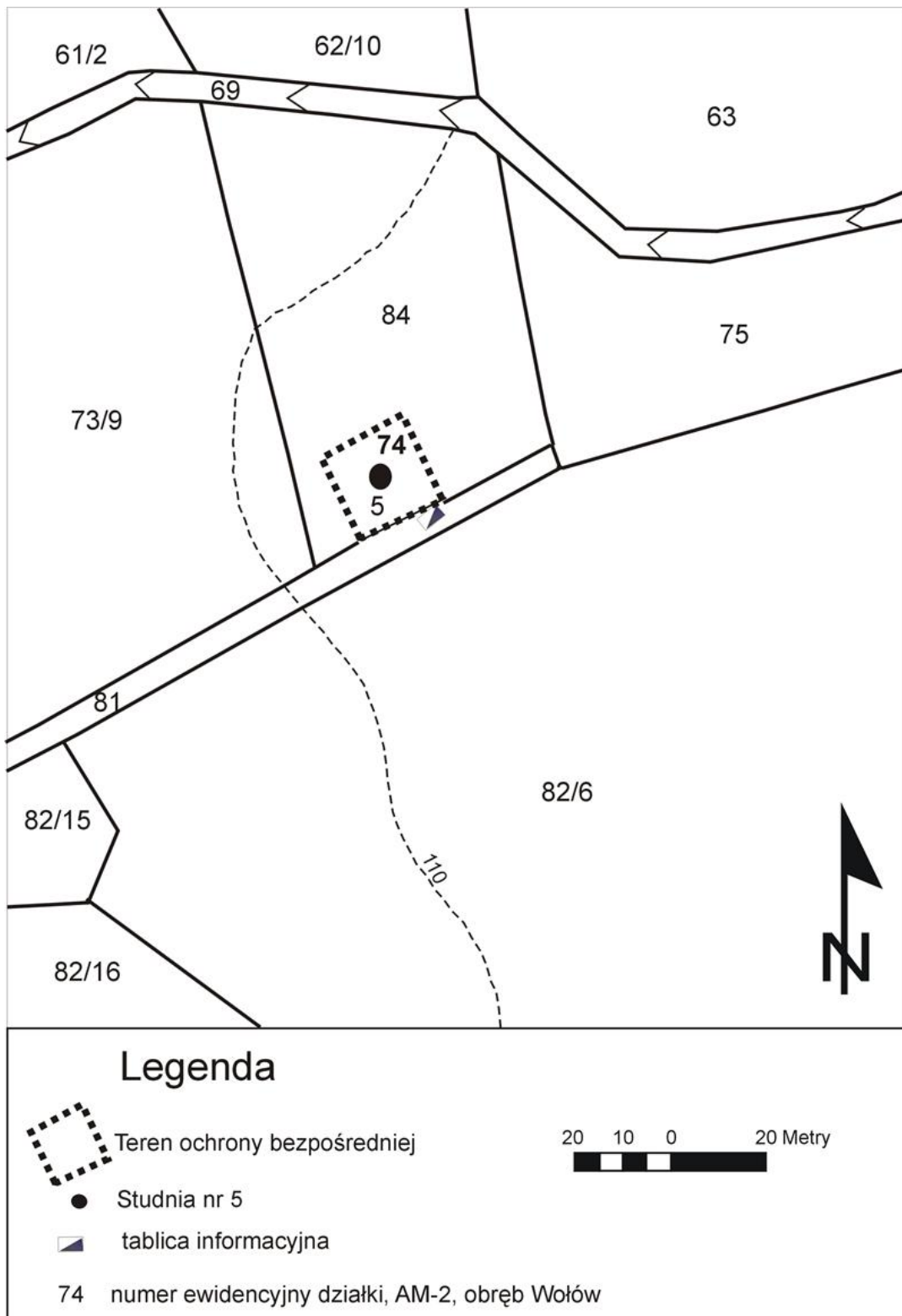
1.4. Zasięg terenu ochrony bezpośredniej studni nr III z ujęcia wody podziemnej Wołów - Garwól.

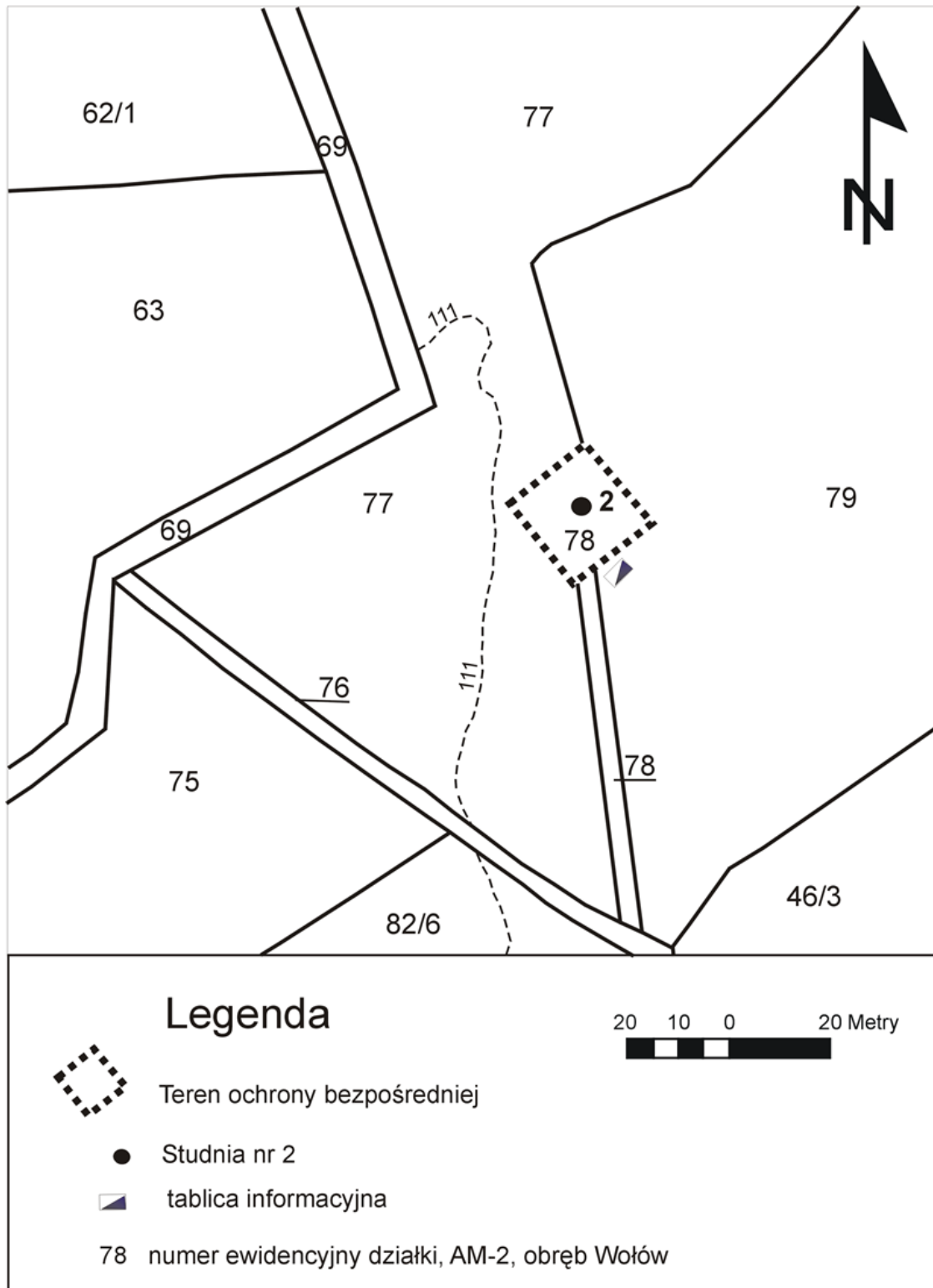


1.5. Zasięg terenu ochrony bezpośredniej studni nr I z i II z ujęcia wody podziemnej Wołów - Garwól.

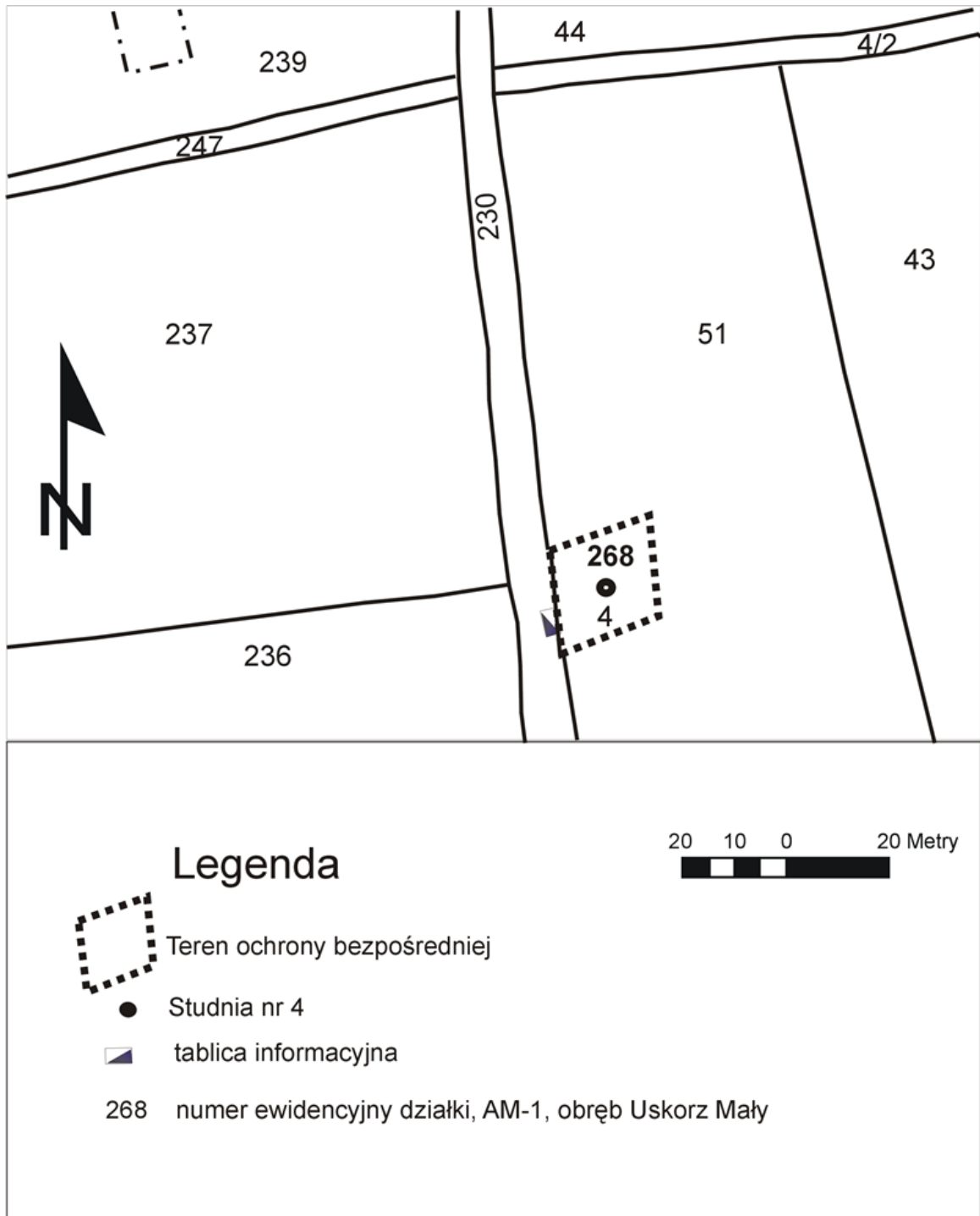


1.6. Zasięg terenu ochrony bezpośredniej studni nr 5 ujęcia wody podziemnej Wołów - Garwól.



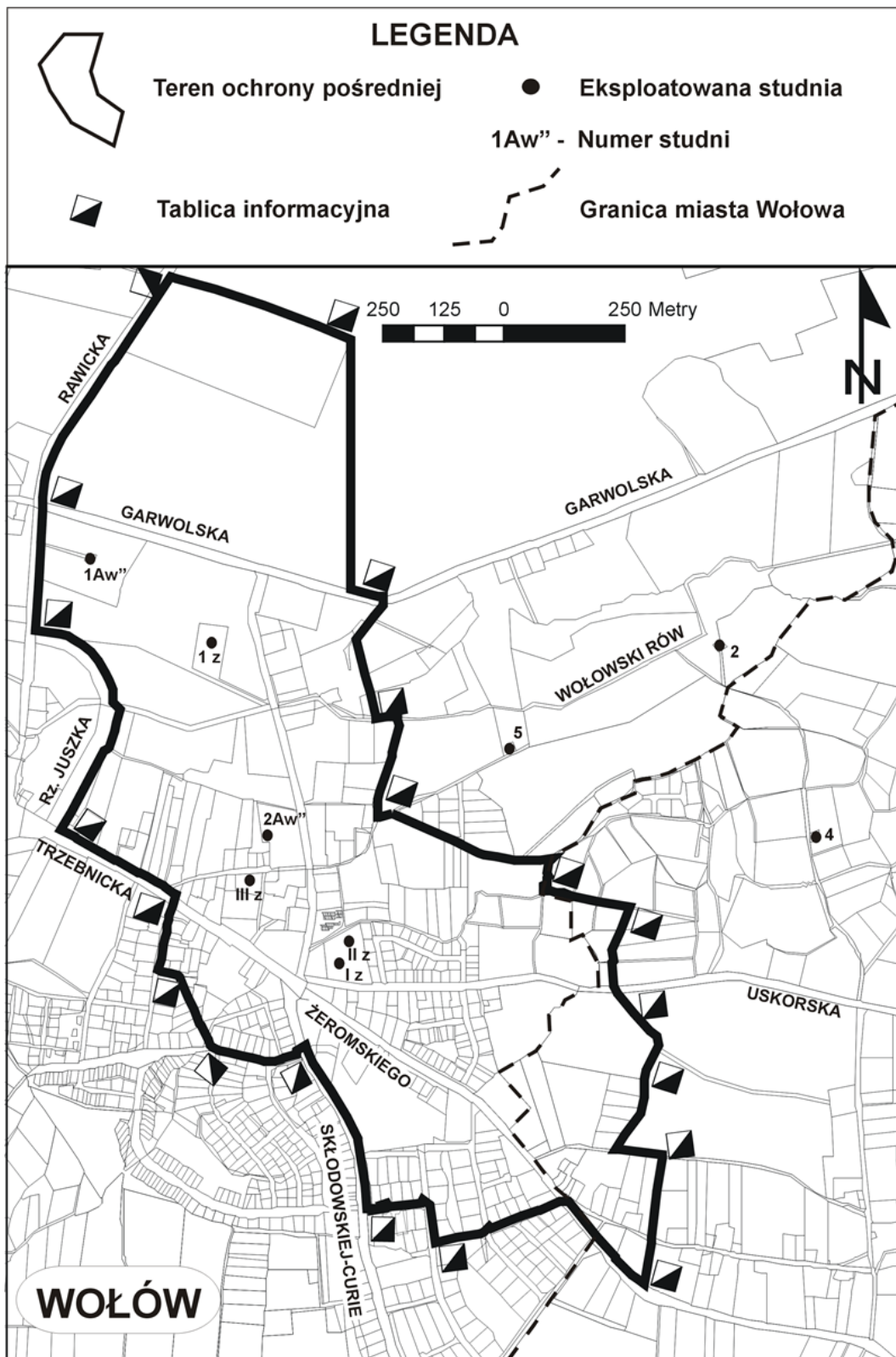
1.7. Zasięg terenu ochrony bezpośredniej studni nr 2 ujęcia wody podziemnej Wołów - Garwól.

1.8. Zasięg terenu ochrony bezpośredniej studni nr 4 ujęcia wody podziemnej Wołów - Garwól.



Załącznik Nr 2 do Rozporządzenia Nr 5/2014 Dyrektora Regionalnego Zarządu Gospodarki Wodnej we Wrocławiu z dnia 17 marca 2014 r.

Zasięg terenu ochrony pośredniej ujęcia wody podziemnej Wołów - Garwól



Załącznik Nr 3 do Rozporządzenia Nr 5/2014 Dyrektora
Regionalnego Zarządu Gospodarki Wodnej
we Wrocławiu z dnia 17 marca 2014 r.

Wykaz działek objętych strefą ochronną ujęcia wody podziemnej Wołów -Garwól.

1. Teren ochrony bezpośredniej zlokalizowany w obrębie Wołów, rejon statystyczny 835890:

a) Studnie położone na obszarze terenu ochrony pośredniej:

- 2/5, Am-31 - część działki o pow. 0,04 ha, dla studni 1Aw",
- 2/7, Am-31 - część działki o pow. 0,04 ha, dla studni 1z,
- 39, Am-36 - część działki o pow. 0,0168 ha, dla studni 2Aw",
- 49/1, Am-36 - działka o pow. 0,2247 ha, dla studni IIIz,
- 16, Am-44 - działka o pow.0,8684 ha, dla studni nr Iz i IIz,

b) Studnie położone poza terenem ochrony pośredniej:

- 74, Am-2 - działka o pow. 0,038 ha, dla studni nr 5
- 78, Am-2 - działka o pow. 0,04 ha, dla studni nr 2
- 268, Am-1- działka o pow. 0,04 ha, dla studni nr 4 - **zlokalizowany w obrębie Uskorz Mały**

2. Teren ochrony pośredniej:

2.1. Obręb Wołów, rejon statystyczny 835830 - północna część strefy z ulicą Garwolską:

- dz. nr: 46, 47, 54 (ul. Garwolska) – **Am-2**.

2.2. Obręb Wołów, rejon statystyczny 835890 - północna część strefy od ulicy Garwolskiej do Wołowskiego Rowu :

- dz. nr: 57/1, 57/2, 55/1, 55/2, 55/3, 55/5, 55/6, 56/1, 56/2 - **Am-2**,
- dz. nr: 20, 19, 11, 12, 13, 14, 15, 16, 17, 18, 2/2, 2/4, 2/5, 2/6, 2/7, 10 (dr) - **Am-31**.

2.3. Obręb Wołów, rejon statystyczny 835890 - pomiędzy Wołowskim Rowem, ulicą Uskorską (dz. nr 66, Am-44) i Objazdową (dz. nr 41, Am-36 i dz. nr 5 Am-44):

- dz. nr: 41 (ul. Objazdowa) - **Am-36**,
- dz. nr: 69, 70/9, 70/10, 70/11, 70/12, 70/13, 70/7, 70/8, 70/6, 70/1, 70/2, 70/3, 70/4, 71/5, 71/6, 89, 88/1, 72/1, 72/3, 72/6, 72/8, 72/9 - **Am-2**,
- dz. nr: 6 (dr), 5 (ul. Objazdowa), 7/54, 7/55, 130, 7/25, 7/56, 7/57, 7/58, 7/1, 7/2, 7/3, 7/4, 7/5, 7/6, 7/7, 7/8, 7/9, 7/10, 7/11, 7/12, 7/13, 7/14, 7/15, 7/16, 7/17, 7/18, 7/19, 7/20, 7/21, 7/27, 7/28, 7/29, 7/30, 7/31, 7/32, 7/33, 7/34, 7/35, 7/36, 7/37, 7/38, 7/39, 7/40, 7/41, 7/42, 7/43, 7/44, 7/45, 7/46, 7/47, 7/48, 7/49, 7/50, 7/51, 7/52, 8/1, 8/2, 8/4, 8/5, 8/6, 128/2, 128/3, 128/4, 131, 9/4, 9/5, 10, 11, 12/1, 12/2, 12/3, 12/4, 12/5, 13, 14, 127, 15/1, 15/2, 16, 17, 18, 19, 20, 21, 22, 23, 24, 25, 26, 27, 28, 29, 30, 31/1(dr), 31/2(dr) 32, 33, 34, 35, 36, 37, 38, 39, 40, 41, 42, 43, 44, 45, 46, 47/1, 47/2, 48, 49, 50, 51, 52, 53, 54, 55, 56, 57/1, 57/3, 57/4, 57/5, 58, 59, 60, 61, 62, 63, 64, 65, 66 (ul. Uskorska) – **Am-44**.

2.4. Obręb Uskorz Mały - wschodnia część terenu ochrony pośredniej:

- dz. nr: 216, 217, 218, 215, 214, 210, 264, 209, 204 (dr.), 205/1, 205/2, 205/3, 205/4, 205/5, 205/7, 205/8, 205/9, 206/1, 206/2, 206/3 (dr.), 206/4, 206/5, 205/6, 206/7, 206/8, 207/1, 207/2 (dr.) 207/3, 203 (dr.) 208/1, 208/2, 167, 168/1, 168/2, 191, 192, 193/1, 193/2, 176 (dr.), 194/2, 194/3, 194/4, 194,5, 194/6, 194/7 (dr.), 195/2, 195/5, 195/6, 195/7, 195/8, 195/9, 195/10, 195/11.

2.5. Obręb Wołów, rejon statystyczny 835890 - pomiędzy ulicą Uskorską (dz. nr 66, Am-44) i drogą wojewódzką 340 (ulica Żeromskiego, dz nr 26, Am-50):

- dz. nr: 67, 68, 69, 70, 71, 72, 73/1, 73/2, 73/4, 73/5, 74/1, 74/2, 74/4, 74/5, 75, 76, 79/1, 80, 81, 82, 83, 84, 85, 86, 87, 88 (ul. Akacjowa), 89, 90, 91, 92/1, 92/2, 93, 94/1, 94/2, 95, 96, 97, 98, 99, 100, 101, 102/2, 102/4, 102/5, 102/1, 103, 104, 105, 106, 107, 108, 109, 110, 111, 112 (ul. Jesionowa), 113, 114, 115 (dr), 116/1, 116/2, 116/3, 117, 118/1, 129, 120, 121(dr), 122, 123/1, 123/2, 124/1, 124/2 - **Am-44**.

2.6. Obręb Wołów, rejon statystyczny 835890 - pomiędzy ulicą Żeromskiego, (dz nr 26, Am-50) i Curie Skłodowskiej (dz. nr 1, Am-50):

- dz. nr: 1 (ul. Curie-Skłodowskiej), 2/1, 2/2, 3/1, 3/2, 3/3, 3/4, 4/2, 4/5, 4/6, 4/7, 4/8, 4/11, 4/13, 4/14, 4/17, 4/18, 4/20, 4/21, 4/22, 4/23, 5, 16/14 (ul. Zbigniewa Herberta), 16/11 (ul. Jacka Kaczmarskiego), 26 (ul. Stefana Żeromskiego), 13/1, 13/2, 13/3, 13/4, 13/5, 13/6, 13/7, 13/8, 27/3 (ul. Marka Hłaski), 14/3, 14/4, 14/5, 14/6, 14/7, 14/8, 14/9, 14/10, 14/11, 16/49, 16/50, 16/51, 16/52, 16/53, 16/54, 16/55, 16/56, 16/57, 16/58, 16/46, 16/12, 16/19, 16/20, 16/21, 16/22, 16/23, 16/24, 16/25, 16/26, 16/27, 16/28, 27/1, 16/78, 16/79, 16/80, 16/81 - **Am-50**.

2.7. Obręb Wołów, rejon statystyczny 835890 - pomiędzy ulicami: Trzebnicką, (dz nr 1, Am-43), Curie Skłodowskiej (dz. nr 1, Am-50), Ułanów Krechowieckich (dz. nr 60, Am-48), Kupiecką (dz. nr 90, Am-43) i Armii Krajowej (dz. nr 66, Am-43).

- dz. nr: 1 (ul. Trzebnicka), 67, 68, 69, 70, 71, 72, 73, 74/1, 74/2, 75, 76/1, 76/2, 77, 78, 79, 80/1, 80/2, 81/2, 81/3, 81/7, 81/8, 81/9, 81/10, 81/11, 81/12, 82/1, 82/2, 83, 84, 85, 86, 87, 88, 89, 107 - **Am-43**,

- dz. nr: 39, 40, 41, 42, 43, 44, 45, 46, 47, 48, 49, 50, 51, 52, 53, 54, 55, 56, 57, 58, 59, 38 (ul. Batalionów Chłopskich) - **Am-48**.

2.8. Obręb Wołów, rejon statystyczny 835890 - pomiędzy ulicą Objazdową (dz. nr 5, Am-44 i dz. nr 41, Am-36) Trzebnicką, (dz nr 1, Am-43), rzeką Juszką i na północy drogą nr 10, Am-31, biegnącą od ulicy Objazdowej do rzeki Juszki:

- dz. nr: 1 (ul. Ubojowa), 2/1, 2/2, 3, 4/5, 4/7, 4/9, 4/10, 4/11, 4/12, 4/13, 4/14, 77/1, 77/2 - **Am-44**,

- dz. nr: 42/2 (ul. Ogrodowa), 42/1, 28/1, 28/2, 28/3, 29, 30, 31, 32, 33, 34, 35/1, 35/2, 36, 37, 38, 39, 40, 41 (ul. Objazdowa), 43, 44, 45/2, 45/3, 45/4, 46, 47, 48/2, 48,3, 48/4, 49/1, 49/2, 50, 51, 14/1, 14/2, 15/5, 15/4, 16, 17, 18, 19/1, 19/2, 20, 21, 22, 23, 24/1, 24/2, 25, 9, 10, 11, 12 - **Am-36**.

Załącznik Nr 4 do Rozporządzenia Nr 5/2014 Dyrektora Regionalnego Zarządu Gospodarki Wodnej we Wrocławiu z dnia 17 marca 2014 r.

Opis granicy terenu ochrony pośredniej ujęcia wody podziemnej Wołów Garwól.

Opis granicy terenu ochrony pośredniej rozpoczęto od najbardziej na północ wysuniętego punktu położonego przy skrzyżowaniu ulic Rawickiej (dz. nr 34, Am-2) i Cementarnej (dz. nr 28, Am-18) i kontynuowano poruszając się zgodnie z ruchem wskazówek zegara.

Granica północna i północno-wschodnia:

Granica od północnego narożnika działki 46, Am-2 i ul. Rawickiej (dz. nr 34, Am-2) biegnie jej północną krawędzią w kierunku wschodnim do wschodniego narożnika działki 46, Am-2. Tu zmienia kierunek na południowy i biegnie wzdłuż linii wysokiego napięcia do ulicy Garwolskiej (dz. nr 54, Am 2).

Teraz zmienia kierunek na wschodni biegnąc północną krawędzią ulicy Garwolskiej (dz. nr 54, Am-2) i działki 47, Am-2, aż do skrzyżowania z ulicą Roztocze (dz. nr 57/1, Am-2). Zmienia tu kierunek na SSW i przecina ulicę Garwolską (dz. nr 54, Am 2), docierając do ulicy Roztocze (dz. nr 57/1, Am-2) i biegnie jej południowo-wschodnią granicą (działki nr 57/1 i 57/2, Am-2).

Kierunek granicy zmienia się na południowy i dociera do Wołowskiego Rowu (dz. nr 69, Am-2), wschodnią granicą działek nr 56/6, 56/2 i 56/1 (Am-2). Około 40 m granica kieruje się na wschód, północną krawędzią Wołowskiego Rowu (dz. nr 69, Am-2).

Dalej granica wraca do kierunku południowego przecinając Wołowski Rów (dz. nr 69, Am-2) i wschodnią granicą działek 70/7, 70/8 i 70/6 (Am-2), dochodzi do drogi (dz. nr 6, Am-44), która jest przedłużeniem ulicy Ogrodowej.

Tu po przejściu drogi (dz. nr 6, Am-44) jej południową krawędzią kieruje się na wschód wzdłuż działek nr: 9/5, 12/1, 12/2, 12/3 i 13 (Am-44). Na północno - wschodnim narożniku działki nr 13, Am-44, granica skręca na południe wzdłuż wschodniej granicy drogi (działka nr 246, obręb Uskorz Mały) i działki nr 13, Am-44, dochodząc do drogi (działka nr 213, obręb Uskorz Mały). Granica znowu biegnie na wschód południową krawędzią drogi (dz. nr 213, obręb Uskorz Mały) i działek nr 55 (Am-44) oraz działek nr: 216, 217 i 218 (obrab Uskorz Mały), dociera do drogi (dz. nr 264, obręb Uskorz Mały).

Granica wschodnia:

Przebiega w kierunku południowym, wschodnią krawędzią drogi (dz. nr 264, obręb Uskorz Mały) aż do ulicy Uskorskiej (dz. nr 78, obręb Uskorz Mały), przekracza ulicę Uskorską. Teraz wschodnią częścią drogi (dz. nr 204, obręb Uskorz Mały) dochodzi do drogi (dz. nr 203, obręb Uskorz Mały). W tym miejscu zmienia kierunek na wschodni i przebiega północną granicą drogi (dz. nr 203, obręb Uskorz Mały) i leżących na południe od drogi działek nr: 194/5, 193/1, i 191 (obrab Uskorz Mały). Na wysokości północno - wschodniego narożnika działki nr 191, obręb Uskorz Mały, granica zmienia kierunek na południowy wzdłuż wschodniej części działki nr 191, obręb Uskorz Mały, następnie przekracza drogę (dz. nr 176, obręb Uskorz Mały). Dalej kontynuuje kierunek wschodnią granicą działki nr 168/2, obręb Uskorz Mały, dochodząc do drogi wojewódzkiej 340 (dz. nr 109/2, obręb Uskorz Mały).

Granica południowa i południowo - zachodnia:

Granica biegnie teraz północno-wschodnią krawędzią drogi wojewódzkiej 340 (dz. nr 109/2, obręb Uskorz Mały) do ulicy Józefa Czapskiego, na wysokości ulicy Józefa Czapskiego (dz. nr 27/5, Am-50) granica zmienia kierunek na zachodni i przekracza drogę wojewódzką 340 (ulica Stefana Żeromskiego - działka nr 26, Am-50).

Teraz kontynuuje kierunek i biegnie północną krawędzią ulicy Józefa Czapskiego (działka nr 27/5, Am-50) dochodzi i przekracza ulicę Gustawa Herlinga - Grudzińskiego (dz. nr 27/2, Am-50). Dalej w kierunku zachodnim biegnie południową granicą działek nr: 16/53, 16/46 i 16/58 (Am-50), docierając do ulicy Jacka Kaczmarskiego (dz. nr 16/11, Am-50).

Następnie zmienia kierunek na północny i wzdłuż wschodniej krawędzi ulicy Jacka Kaczmarskiego (dz. nr 16/11, Am-50) dobiega do ulicy ks. Jana Twardowskiego (dz. nr 16/15, Am-50). Tu zmienia

kierunek na zachodni i przebiega wzdłuż północnej krawędzi ulicy ks. Jana Twardowskiego i południowej granicy działki ewidencyjnej 16/28, Am-50, przecina działkę nr 16/12 (10 m), Am-50 i dochodzi do ulicy Curie - Skłodowskiej (dz. nr 1, Am-50).

Dalej granica biegnie na północ wschodnią krawędzią ulicy Curie - Skłodowskiej (dz. nr 1, Am-50) aż do wysokości ulicy Ułanów Krechowieckich (dz. nr 60, Am-48). Granica przekracza ulicę Curie - Skłodowskiej (dz. nr 1, Am-50) i północną krawędzią ulicy Ułanów Krechowieckich (dz. nr 60, Am-48) biegnie w kierunku zachodnim do skrzyżowania z ulicami Szarych Szeregów (dz. nr 1, Am-48) i Kupiecką (dz. nr 90, Am-43).

W tym miejscu granica zmienia kierunek na północno - zachodni i biegnie północno - wschodnią krawędzią ulicy Kupieckiej (dz. nr 90, Am-43) do ulicy Armii Krajowej (dz. nr 66, Am-43).

Granica zachodnia:

Biegnie w kierunku północy wschodnią krawędzią ulicy Armii Krajowej (dz. nr 66, Am-43) aż do ulicy Trzebnickiej (dz. nr 1, Am-43), przechodzi na drugą stronę ulicy Trzebnickiej na wysokości ulicy Ogrodowej (dz. nr 42/2, Am-36) i biegnie dalej w kierunku zachodnim północną krawędzią ulicy Trzebnickiej (dz. nr 1, Am-43) i działek nr: 42/2 (ulica Ogrodowa), 30, 28/2, 28/3, 51, 25, 24/2, 23, 19/1, 20, 18, 17, 15/4 i 15/5 (Am-36) dochodząc do rzeki Juszki (dz. nr 8). dalej granica ciągnie się prawym brzegiem rzeki Juszki (dz. nr 8) i działek z Am-36 o numerach: 15/4, 14/1, 14/2, 13 (droga) i 9 docierając do drogi nr 10, Am-31. Granica kontynuuje swój przebieg między prawym brzegiem rzeki Juszki (dz. nr 3 Am-31) i działkami 2/2 i 2/6, Am-31, do ulicy Rawickiej (dz. nr 1, Am-31).

Teraz granica kieruje się na północ prawą stroną ulicy Rawickiej (dz. nr 1, Am-31) i działek 2/4, 2/5 (Am-31), dochodząc do ulicy Garwolskiej (dz. nr 54, Am-2), którą przecina i nie zmieniając kierunku biegnie prawą stroną ulicy Rawickiej (dz. nr 34, Am-2) i działek 47 i 46 (Am-2) do jej północno - wschodniego narożnika (naprzeciw ulicy Cmentarnej - dz. nr 28, Am-18) od którego rozpoczęto opis granicy.