

Warszawa, dnia 15 września 2023 r.

Poz. 1889

**ROZPORZĄDZENIE
MINISTRA KLIMATU I ŚRODOWISKA¹⁾**

z dnia 3 sierpnia 2023 r.

w sprawie specjalnego obszaru ochrony siedlisk Ochotnica (PLH120050)

Na podstawie art. 27a ust. 1 ustawy z dnia 16 kwietnia 2004 r. o ochronie przyrody (Dz. U. z 2023 r. poz. 1336 i 1688) zarządza się, co następuje:

§ 1. 1. Wyznacza się specjalny obszar ochrony siedlisk Ochotnica (PLH120050²⁾), obejmujący obszar 0,18 ha, położony w województwie małopolskim.

2. Granica obszaru, o którym mowa w ust. 1, w postaci wykazu współrzędnych punktów załamania granicy, jest określona w załączniku nr 1 do rozporządzenia.

§ 2. Mapa obszaru, o którym mowa w § 1, jest określona w załączniku nr 2 do rozporządzenia.

§ 3. Obszar, o którym mowa w § 1, wyznacza się w celu:

- 1) trwałej ochrony populacji zagrożonych wyginięciem gatunków zwierząt innych niż ptaki lub
- 2) odtworzenia właściwego stanu ochrony gatunków, o których mowa w pkt 1

– w stosunku do przedmiotów ochrony.

§ 4. Przedmiotem ochrony na obszarze, o którym mowa w § 1, są gatunki zwierząt innych niż ptaki, określone w załączniku nr 3 do rozporządzenia, oraz ich siedliska.

§ 5. Rozporządzenie wchodzi w życie po upływie 14 dni od dnia ogłoszenia.

Minister Klimatu i Środowiska: *A. Moskwa*

¹⁾ Minister Klimatu i Środowiska kieruje działem administracji rządowej – środowisko, na podstawie § 1 ust. 2 pkt 3 rozporządzenia Prezesa Rady Ministrów z dnia 27 października 2021 r. w sprawie szczegółowego zakresu działania Ministra Klimatu i Środowiska (Dz. U. poz. 1949).

²⁾ Kod obszaru został określony zgodnie z decyzją wykonawczą Komisji (UE) 2023/243 z dnia 26 stycznia 2023 r. w sprawie przyjęcia szesnastego zaktualizowanego wykazu terenów mających znaczenie dla Wspólnoty składających się na alpejski region biogeograficzny (notyfikowaną jako dokument C(2023) 598) (Dz. Urz. UE L 36 z 07.02.2023, str. 304).

Załączniki do rozporządzenia Ministra Klimatu i Środowiska
z dnia 3 sierpnia 2023 r. (Dz. U. poz. 1889)

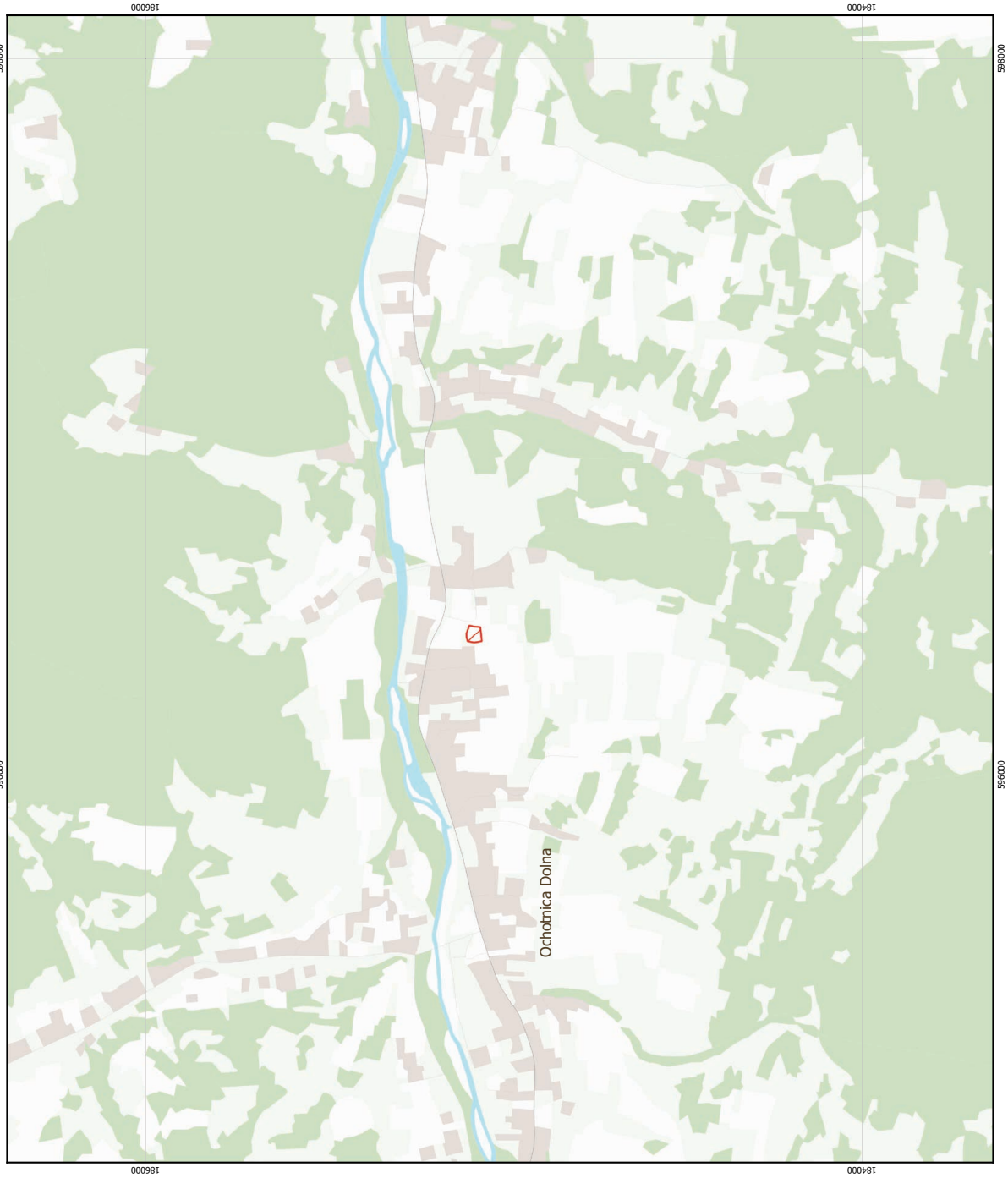
Załącznik nr 1**GRANICA SPECJALNEGO OBSZARU OCHRONY SIEDLISK
OCHOTNICA (PLH120050)**

Numer punktu załamania granicy	Współrzędne punktów załamania granicy (PL-1992) ¹⁾	
	X	Y
1	2	3
1	185062,51	596372,58
2	185083,85	596368,99
3	185101,99	596372,46
4	185105,11	596384,19
5	185105,36	596396,88
6	185097,19	596419,47
7	185092,46	596418,27
8	185082,98	596416,40
9	185066,41	596414,69
10	185062,51	596372,58

¹⁾ Układ współrzędnych płaskich prostokątnych PL-1992 jest jednym z układów tworzących państwowy system odniesień przestrzennych, o którym mowa w przepisach wydanych na podstawie art. 3 ust. 5 ustawy z dnia 17 maja 1989 r. – Prawo geodezyjne i kartograficzne (Dz. U. z 2023 r. poz. 1752, 1615, 1688 i 1762).

Załącznik nr 2

MAPA SPECJALNEGO OBSZARU OCHRONY SIEDLISK OCHOTNICA (PLH120050)





MAPA
SPECJALNEGO
OBSZARU
OCHRONY SIEDLISK

OCHOTNICA

PLH120050

arkusz 1/1



 specjalny obszar ochrony siedlisk

0 0,25 0,5 km

Układ współrzędnych płaskich prostokątnych:
PL-1982

Załącznik nr 3

GATUNKI ZWIERZĄT INNYCH NIŻ PTAKI, BĘDĄCE PRZEDMIOTEM OCHRONY
NA SPECJALNYM OBSZARZE OCHRONY SIEDLISK OCHOTNICA (PLH120050)

Lp.	Nazwa polska	Nazwa naukowa	Populacja objęta ochroną
1	podkowiec mały	<i>Rhinolophus hipposideros</i>	rozrodcza