

Warszawa, dnia 14 września 2023 r.

Poz. 1877

**ROZPORZĄDZENIE
MINISTRA KLIMATU I ŚRODOWISKA¹⁾**

z dnia 27 lipca 2023 r.

w sprawie specjalnego obszaru ochrony siedlisk Bledzew (PLH080074)

Na podstawie art. 27a ust. 1 ustawy z dnia 16 kwietnia 2004 r. o ochronie przyrody (Dz. U. z 2023 r. poz. 1336 i 1688) zarządza się, co następuje:

§ 1. 1. Wyznacza się specjalny obszar ochrony siedlisk Bledzew (PLH080074²⁾), obejmujący obszar 26,01 ha, położony w województwie lubuskim, składający się z dwóch powiązanych funkcjonalnie enklaw.

2. Granica obszaru, o którym mowa w ust. 1, w postaci wykazu współrzędnych punktów załamania granicy, jest określona w załączniku nr 1 do rozporządzenia.

§ 2. Mapa obszaru, o którym mowa w § 1, jest określona w załączniku nr 2 do rozporządzenia.

§ 3. Obszar, o którym mowa w § 1, wyznacza się w celu:

- 1) trwałej ochrony siedlisk przyrodniczych lub
- 2) odtworzenia właściwego stanu ochrony siedlisk przyrodniczych

– w stosunku do przedmiotów ochrony.

§ 4. Przedmiotem ochrony na obszarze, o którym mowa w § 1, są siedliska przyrodnicze określone w załączniku nr 3 do rozporządzenia.

§ 5. Rozporządzenie wchodzi w życie po upływie 14 dni od dnia ogłoszenia.

Minister Klimatu i Środowiska: *A. Moskwa*

¹⁾ Minister Klimatu i Środowiska kieruje działem administracji rządowej – środowisko, na podstawie § 1 ust. 2 pkt 3 rozporządzenia Prezesa Rady Ministrów z dnia 27 października 2021 r. w sprawie szczegółowego zakresu działania Ministra Klimatu i Środowiska (Dz. U. poz. 1949).

²⁾ Kod obszaru został określony zgodnie z decyzją wykonawczą Komisji (UE) 2023/244 z dnia 26 stycznia 2023 r. w sprawie przyjęcia szesnastego zaktualizowanego wykazu terenów mających znaczenie dla Wspólnoty składających się na kontynentalny region biogeograficzny (notyfikowaną jako dokument nr C(2023) 607) (Dz. Urz. UE L 36 z 07.02.2023, str. 384).

Załączniki do rozporządzenia Ministra Klimatu i Środowiska
z dnia 27 lipca 2023 r. (Dz. U. poz. 1877)

Załącznik nr 1**GRANICA SPECJALNEGO OBSZARU OCHRONY SIEDLISK
BLEDZEW (PLH080074)¹⁾****1) granica pierwszej enklawy obszaru**

| Numer punktu załamania granicy | Współrzędne punktów załamania granicy (PL-1992) ²⁾ | |
|-----------------------------------|---|-----------|
| | X | Y |
| 1 | 2 | 3 |
| 1 | 525277,05 | 255724,22 |
| 2 | 525170,94 | 255722,38 |
| 3 | 525190,82 | 255691,24 |
| 4 | 525195,13 | 255691,31 |
| 5 | 525346,18 | 255695,13 |
| 6 | 525387,58 | 255696,04 |
| 7 | 525637,88 | 255701,54 |
| 8 | 525768,12 | 255704,15 |
| 9 | 526206,49 | 255713,14 |
| 10 | 526295,72 | 255715,00 |
| 11 | 526967,63 | 255729,15 |
| 12 | 527889,92 | 255748,75 |
| 13 | 528126,01 | 255753,50 |
| 14 | 528473,95 | 255760,50 |
| 15 | 528753,89 | 255766,18 |
| 16 | 529161,77 | 255774,55 |
| 17 | 529537,86 | 255782,09 |
| 18 | 530023,37 | 255792,01 |
| 19 | 530041,29 | 255792,11 |
| 20 | 530729,73 | 255805,13 |
| 21 | 531113,98 | 255812,36 |
| 22 | 531112,12 | 255842,52 |
| 23 | 531094,04 | 255842,00 |
| 24 | 530952,83 | 255839,52 |
| 25 | 530869,21 | 255837,66 |
| 26 | 530729,34 | 255834,98 |

¹⁾ Specjalny obszar ochrony siedlisk Bledzew (PLH080074) składa się z dwóch powiązanych funkcjonalnie enklaw.

²⁾ Układ współrzędnych płaskich prostokątnych PL-1992 jest jednym z układów tworzących państwowy system odniesień przestrzennych, o którym mowa w przepisach wydanych na podstawie art. 3 ust. 5 ustawy z dnia 17 maja 1989 r. – Prawo geodezyjne i kartograficzne (Dz. U. z 2023 r. poz. 1752, 1615, 1688 i 1762).

| 1 | 2 | 3 |
|----|-----------|-----------|
| 27 | 530469,42 | 255829,92 |
| 28 | 530389,77 | 255828,39 |
| 29 | 530249,28 | 255826,43 |
| 30 | 530103,22 | 255823,54 |
| 31 | 530014,41 | 255821,99 |
| 32 | 529838,85 | 255818,68 |
| 33 | 529680,93 | 255815,69 |
| 34 | 529553,54 | 255813,31 |
| 35 | 529409,95 | 255810,42 |
| 36 | 529222,61 | 255807,11 |
| 37 | 529086,47 | 255804,32 |
| 38 | 528894,20 | 255800,09 |
| 39 | 528768,97 | 255796,78 |
| 40 | 528617,95 | 255792,78 |
| 41 | 528473,64 | 255791,64 |
| 42 | 528324,19 | 255788,24 |
| 43 | 528314,79 | 255788,13 |
| 44 | 528142,43 | 255784,31 |
| 45 | 528037,33 | 255782,04 |
| 46 | 527953,99 | 255780,28 |
| 47 | 527844,03 | 255777,91 |
| 48 | 527725,21 | 255775,25 |
| 49 | 527636,40 | 255773,18 |
| 50 | 527583,25 | 255771,73 |
| 51 | 527461,53 | 255768,94 |
| 52 | 527411,33 | 255767,60 |
| 53 | 527233,50 | 255763,37 |
| 54 | 527049,37 | 255758,82 |
| 55 | 526921,77 | 255756,14 |
| 56 | 526811,29 | 255753,97 |
| 57 | 526589,22 | 255749,83 |
| 58 | 526345,35 | 255745,29 |
| 59 | 526205,80 | 255742,65 |
| 60 | 526161,95 | 255741,78 |
| 61 | 526153,32 | 255739,76 |
| 62 | 526058,90 | 255738,01 |
| 63 | 525808,04 | 255733,62 |
| 64 | 525636,18 | 255730,52 |

| 1 | 2 | 3 |
|----|-----------|-----------|
| 65 | 525504,91 | 255728,14 |
| 66 | 525348,31 | 255725,46 |
| 67 | 525277,05 | 255724,22 |

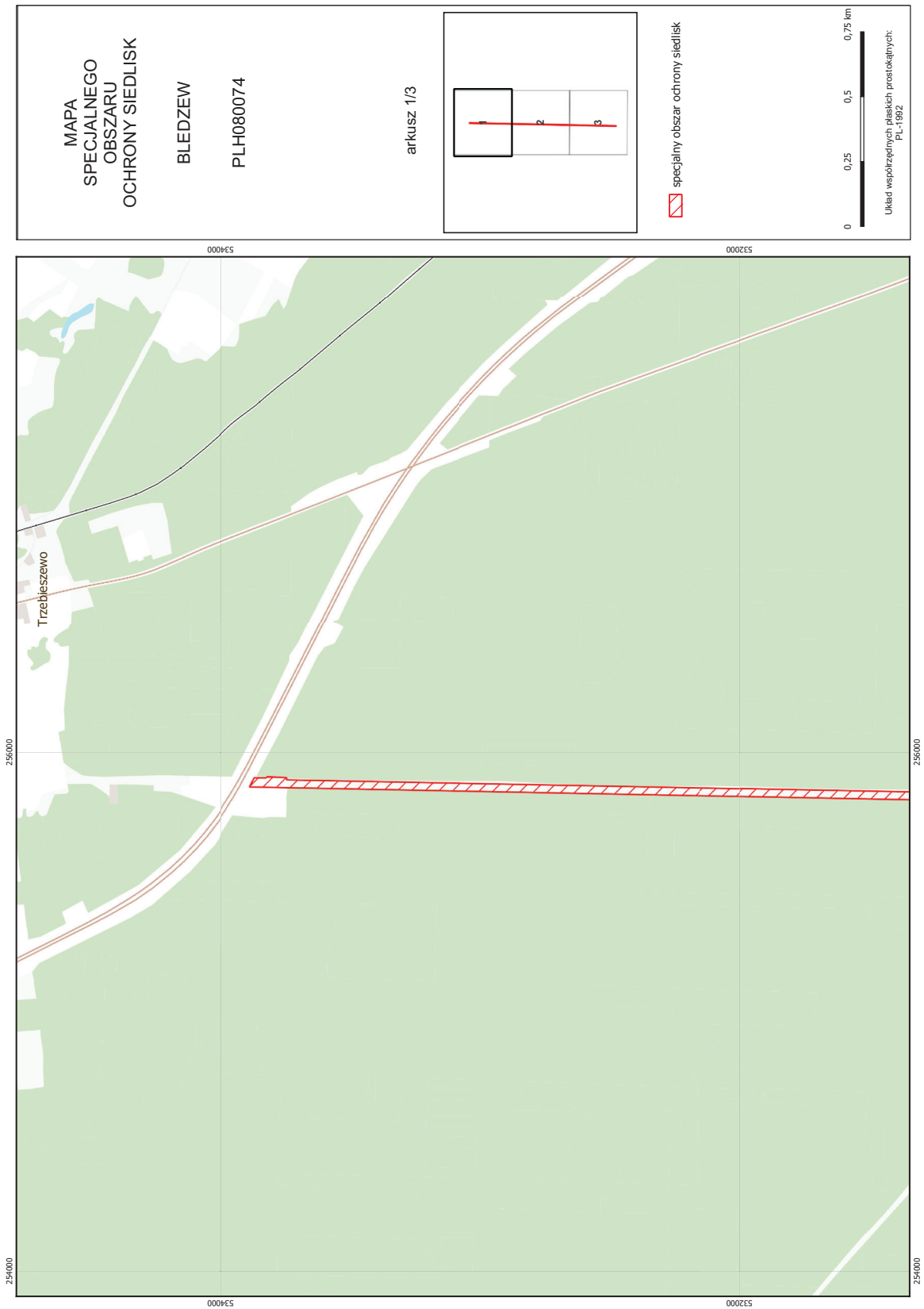
2) granica drugiej enklawy obszaru

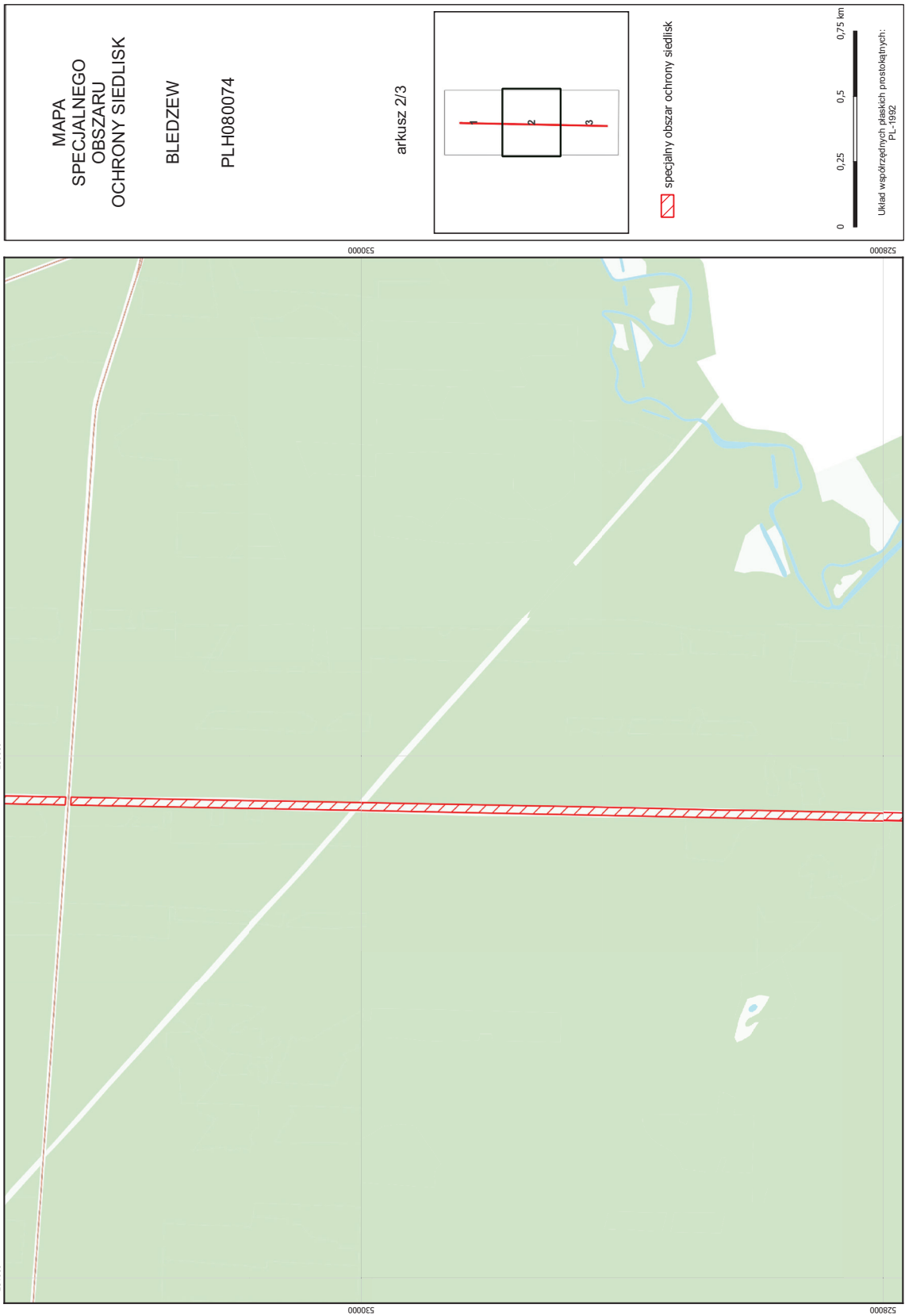
| Numer punktu załamania granicy | Współrzędne punktów załamania granicy (PL-1992) ²⁾ | |
|-----------------------------------|---|-----------|
| | X | Y |
| 1 | 2 | 3 |
| 1 | 533819,01 | 255905,30 |
| 2 | 533744,68 | 255902,38 |
| 3 | 533744,89 | 255893,81 |
| 4 | 533683,66 | 255892,59 |
| 5 | 533655,65 | 255892,10 |
| 6 | 533576,80 | 255890,58 |
| 7 | 533465,70 | 255888,41 |
| 8 | 533418,01 | 255887,48 |
| 9 | 533393,47 | 255886,91 |
| 10 | 533376,07 | 255886,60 |
| 11 | 533334,25 | 255885,83 |
| 12 | 533294,12 | 255885,00 |
| 13 | 533281,58 | 255884,85 |
| 14 | 533210,53 | 255883,41 |
| 15 | 533161,01 | 255882,43 |
| 16 | 533115,88 | 255881,50 |
| 17 | 533063,07 | 255880,52 |
| 18 | 532997,47 | 255879,23 |
| 19 | 532927,99 | 255877,84 |
| 20 | 532857,90 | 255876,54 |
| 21 | 532769,24 | 255874,74 |
| 22 | 532715,55 | 255873,70 |
| 23 | 532690,44 | 255873,25 |
| 24 | 532630,31 | 255872,06 |
| 25 | 532557,89 | 255870,67 |
| 26 | 532450,00 | 255868,55 |
| 27 | 532394,03 | 255867,47 |
| 28 | 532322,34 | 255866,02 |
| 29 | 532276,00 | 255865,09 |

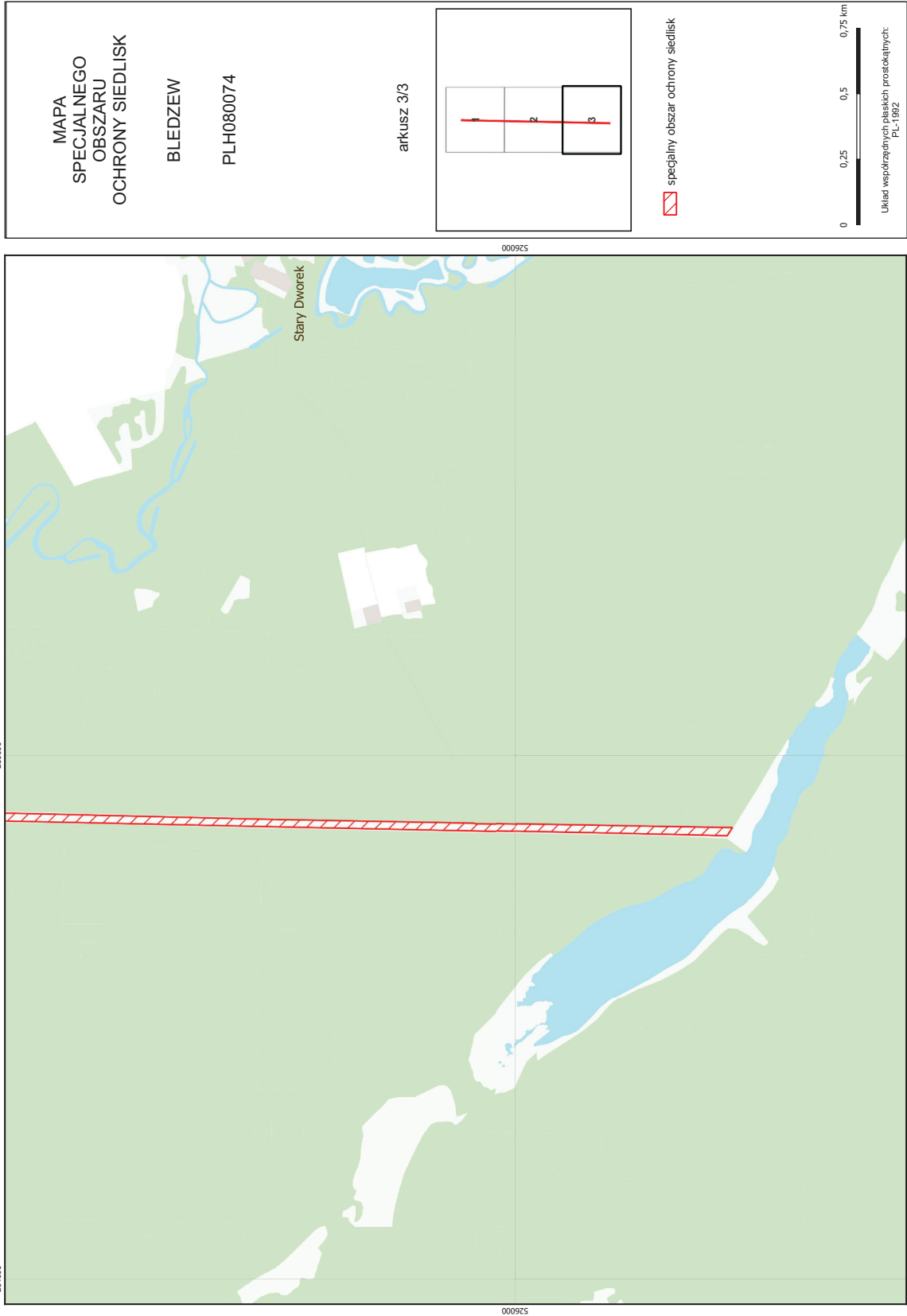
| 1 | 2 | 3 |
|----|-----------|-----------|
| 30 | 532265,21 | 255864,88 |
| 31 | 532256,68 | 255864,73 |
| 32 | 532195,16 | 255863,64 |
| 33 | 532147,66 | 255862,68 |
| 34 | 532101,14 | 255861,64 |
| 35 | 532047,55 | 255860,66 |
| 36 | 531994,07 | 255859,63 |
| 37 | 531931,10 | 255858,44 |
| 38 | 531859,72 | 255856,99 |
| 39 | 531787,87 | 255855,60 |
| 40 | 531725,52 | 255854,36 |
| 41 | 531663,52 | 255853,17 |
| 42 | 531610,56 | 255852,14 |
| 43 | 531540,73 | 255850,74 |
| 44 | 531472,60 | 255849,40 |
| 45 | 531410,04 | 255848,27 |
| 46 | 531346,75 | 255847,08 |
| 47 | 531267,17 | 255845,42 |
| 48 | 531222,25 | 255844,65 |
| 49 | 531166,04 | 255843,48 |
| 50 | 531132,47 | 255842,86 |
| 51 | 531134,59 | 255812,92 |
| 52 | 533882,31 | 255866,43 |
| 53 | 533887,65 | 255866,61 |
| 54 | 533869,01 | 255902,20 |
| 55 | 533825,83 | 255901,17 |
| 56 | 533819,01 | 255905,30 |

Załącznik nr 2

MAPA SPECJALNEGO OBSZARU OCHRONY SIEDLISK BLEDZEW (PLH080074)







Załącznik nr 3

SIEDLISKA PRZYRODNICZE BĘDĄCE PRZEDMIOTEM OCHRONY
NA SPECJALNYM OBSZARZE OCHRONY SIEDLISK BLEDZEW (PLH080074)

| Lp. | Kod ¹⁾ | Nazwa |
|-----|-------------------|---|
| 1 | 4030 | Suche wrzosowiska (<i>Calluno-Geniston</i> , <i>Pohlio Callunion</i> , <i>Calluno-Arctostaphylon</i>) |

¹⁾ Kody siedlisk są zgodne z rozporządzeniem Ministra Środowiska z dnia 13 kwietnia 2010 r. w sprawie siedlisk przyrodniczych oraz gatunków będących przedmiotem zainteresowania Wspólnoty, a także kryteriów wyboru obszarów kwalifikujących się do uznania lub wyznaczenia jako obszary Natura 2000 (Dz. U. z 2014 r. poz. 1713).